

Seznam příloh – dokladová část

ZÁVAZNÁ STANOVISKA, STANOVISKA, ROZHODNUTÍ, VYJÁDŘENÍ DOTČENÝCH ORGÁNŮ

- 1.1. Děčín - § 15
- 1.2. Děčín – památková péče
- 1.3. Děčín – doprava
- 1.4. Děčín – OŽP
- 1.5. Děčín – OŽP – kácení
- 1.6. Děčín – VKP – postoupení
- 1.7. Děčín – VO
- 1.8. Děčín – IS a mosty
- 1.9. Krajský úřad – ochrana přírody
- 1.10. ČRS
- 1.11. Policie ČR – DIO
- 1.12. Policie ČR – DIO úprava
- 1.13. Povodí Ohře
- 1.14. AOPK – předběné info.
- 1.15. AOPK – výjimka zahájení
- 1.16. Děčín – souhlas vlastníka
- 1.17. AOPK – výjimka Rozhodnutí
- 1.18. CHKO ČS - usnesení
- 1.19. HZS

STANOVISKA VLASTNÍKŮ VEŘEJNÉ INFRASTRUKTURY

- 2.1. CETIN a.s. – existence
- 2.2. CETIN a.s. – k PD
- 2.3. ČEZ Distribuce a.s. – existence
- 2.4. ČEZ Distribuce a.s. – k PD
- 2.5. ČEZ ICT Services, a.s. - neexistence
- 2.6. Telco Pro Services, a.s. – existence
- 2.7. ČEZ TPS – k PD
- 2.8. GasNet
- 2.9. SčVK, a.s. – existence
- 2.10. SčVK – k PD
- 2.11. Vodafone – existence
- 2.12. Vodafone – k PD
- 2.13. T Mobile
- 2.14. Termo – existence
- 2.15. Termo – k PD

VLASTNÍCI

- 3.1. č.p. 562/40, Ruská
- 3.2. č.p. 585/18, Bezručova
- 3.3. č.p. 215/19, Bezručova
- 3.4. č.p. 644/18, Plzeňská
- 3.5. č.p. 699/38, Ruská
- 3.6. č.p. 1070/24, Podmokelská
- 3.7. č.p. 233/20, Bezručova
- 3.8. č.p. 656/21, Bezručova
- 3.9. č.p. 760/20, Plzeňská
- 3.10. čp. 617/18a, Bezručova
- 3.11. Garážové objekty
 - a. Semeráková
- 3.12. Zařízení staveniště a přístup
 - a. Zumiez – Hájek – ústní nesouhlas
 - b. Kalaš (budoucí vlastník pozemků Zumiez) – v jednání
 - c. VTS Holding – nesouhlas
 - d. Sportovní klub Děčín
- 3.13. Město Děčín – viz. 1.16.



MAGISTRÁT MĚSTA DĚČÍN

Odbor stavební úřad – oddělení Úřad územního plánování

Mírové nám. 1175/5, 405 38 Děčín IV

Datová schránka: x9hbpfn

Číslo jednací: MDC/56162/2022

Spisová zn.: MDC/51731/2022

Počet listů: 1

Počet příloh: 0

HG partner s.r.o., IČO 27221253

IDDS: 6xa99gr

Vyřizuje: Ing. Alena Singolová

Telefon: 412 591 333

Fax: 412 593 174

E-mail: stavebni@mmdecin.cz

sídlo:

Smetanova č.p. 200

250 82 Úvaly

Děčín 19.05.2022

VYJÁDŘENÍ

Stavební úřad Magistrátu města Děčín, jako Úřad územního plánování příslušný podle § 6 odst. 1 zákona č. 183/2006 Sb., o územním plánování a stavebním řádu (stavební zákon), ve znění pozdějších předpisů na žádost, kterou dne 10.05.2022 podal:

HG partner s.r.o., IČO 27221253, Smetanova č.p. 200, 250 82 Úvaly (dále jen "žadatel"),

ve věci:

Jílovský potok - ř. km. 0,810 - 1, 015 v Děčíně, úprava - Bezručova ulice

na pozemku parc. č. 969/3, 1189, 1198/1, 1190, 1194, 1197, 1199, 1201, 1204, 1205, 1009, 997, 1007/1, 996, 991/2, 991/1, 990, 988/5, 988/1, 987/1, 970, 965/4, 965/3, 965/2, 965/8, 967/4, 967/5 v katastrálním území Podmokly

s d ě l u j e,

že k záměru, který se týká následujících stavebních objektů:

SO 01 - ŽB zeď LB v úseku Bezručova - Plzeňská (vybourání stávající zdi a vybudování nové)

SO 02 - Injektáž PB v úseku Bezručova - Plzeňská (sanace zdi nízkotlakou injektáží)

SO 03 - ŽB zeď LB v úseku Bezručova - Ruská (vybourání stávající zdi a vybudování nové)

SO 04 - Injektáž PB v úseku Bezručova - Ruská (sanace zdi nízkotlakou injektáží)

SO 05 - Přezdění koruny PB v úseku Bezručova - Ruská (obnova porušených částí)

SO 06 - Přeložky IS,

dosud neproběhlo žádné řízení stavebního úřadu, tudíž se k němu nelze vyjádřit dle § 15 odst. 2 stavebního zákona.

Z hlediska Územního plánu města Děčín v platném znění se záměr nachází v zastavěném území v zóně SC – smíšená městská zóna, s jejímž funkčním využitím ani podmínkami prostorového uspořádání **není záměr v rozporu**.

Upozornění

Toto vyjádření nenahrazuje rozhodnutí ani opatření jiných správních orgánů podle zvláštních předpisů.

Ivana Šejnohová

pověřená zastupováním vedoucího
odboru stavební úřad

otisk úředního razítka
podepsáno elektronicky

Doručí se

HG partner s.r.o., IDDS: 6xa99gr
sídlo: Smetanova č.p. 200, 250 82 Úvaly



MAGISTRÁT MĚSTA DĚČÍN

Odbor stavební úřad - oddělení územního rozhodování, památkové péče a speciálního stavebního úřadu

Mírové nám. 1175/5, 405 38 Děčín IV
Datová schránka: x9hbpfn

Číslo jednací: MDC/52821/2022
Spisová zn.: MDC/51863/2022
Počet listů: 1
Počet příloh: 0

Vyřizuje: Irena Klepalová
Telefon: 412 591 218
Fax: 412 593 174
E-mail: stavebni@mmdecin.cz

Děčín 12.05.2022

Povodí Ohře s.p.
Bezručova č.p. 4219
430 03 Chomutov 3

zastoupený
HG partner s.r.o.
Smetanova č.p. 200
250 82 Úvaly

Vyjádření k žádosti č.j. H 21-054 ze dne 10.5.2022

K rukám Simony Pokorné

Stavební úřad Magistrátu Města Děčín, jako místně a věcně příslušný orgán státní památkové péče ve smyslu § 29 odst. 2 zákona č. 20/1987 Sb., o státní památkové péči, ve znění pozdějších předpisů (dále jen „zákon o státní památkové péči“), dle ustanovení § 24 vyhlášky MV ČR č. 388/2002 Sb., o stanovení správních obvodů obcí s rozšířenou působností a dle ustanovení § 10 a § 11 odst. 1 zákona č. 500/2004 Sb., správní řád v platném znění, obdržel dne 10.05.2022 žádost Povodí Ohře, státní podnik, Chomutov, Bezručova č.p. 4219, 430 03 Chomutov 3, o vyjádření ve věci:

Oprava opevnění koryta vodoteče na pozemku p.č. 969/3 k.ú. Podmokly, obec Děčín - Jílovský potok

Jedné o opravu opevnění koryta Jílovského potoka SO 01 – SO 06 v úseku ulice Ruská – ulice Bezručova (pravý a levý břeh, dno koryta), v úseku ul. Bezručova – ulice Plzeňská (levý břeh a dno koryta), přeložek inženýrských sítí, zařízení staveníště včetně provizorního přemostění, sjezdů do koryta atd., vše dle projektové dokumentace Ing. Jaroslava Vrzáka a ing. Oldřicha Stillera - HG Partner s.r.o. z 07/2022 pod č. H21-045

Upozorňujeme

1. Na povinnost stavebníka vyplývající z ustanovení § 22 odst. 2 zákona č. 20/1987 Sb., o státní památkové péči ve znění pozdějších předpisů (Má-li se provádět stavební činnost na území s archeologickými nálezy, jsou stavebníci již od dob přípravy stavby povinni tento záměr oznámit Archeologickému ústavu a umožnit jemu nebo oprávněné organizaci provést na dotčeném území záchranný archeologický výzkum.) – **ÚAN I - Podmokly**.

2. V případě, že v souvislosti s přípravou stavby nebo při jejím provádění dojde k archeologickým nálezům, je stavebník ve smyslu § 23, odst. 5, zákona č. 20/87 Sb., povinen ihned podat oznámení stavebnímu úřadu a orgánu státní památkové péče, popřípadě Archeologickému ústavu AV ČR Praha a učinit nezbytná opatření, aby nález nebyl poškozen nebo zničen (§ 127 stavebního zákona).

Ivana Šejnohová

pověřená zastupováním vedoucího
odboru stavební úřad



MAGISTRÁT MĚSTA DĚČÍN

Odbor správních činností a obecní živnostenský úřad

Mírové nám. 1175/5, 405 38 Děčín IV

Datová schránka: x9hbpfn

Číslo jednací: MDC/51895/2022

Spisová zn.: MDC/51859/2022

Počet listů: 1

Počet příloh: 0

HG partner s.r.o.

IČ: 272 21 253

Smetanova 200

250 82 Úvaly

Vyřizuje: Jan Dvořák

Telefon: 412 591 237

Fax:

E-mail: jan.dvorak@mmdecin.cz

Děčín 10.05.2022

stanovisko k akci „Jílovský potok ř. km 0,810 – 1,015 v Děčíně, úprava – Bezručova ulice“

Dne 10.05.2022 jsme na Magistrát města Děčín, odbor správních činností a obecní živnostenský úřad – oddělení silničního správního a dopravního úřadu, obdrželi žádost o stanovisko k akci: „**Jílovský potok ř. km 0,810 – 1,015 v Děčíně, úprava – Bezručova ulice**“.

Jako příslušný silniční správní úřad pro místní komunikace a silnice II a III třídy v dané lokalitě souhlasíme s výše uvedenou akcí za předpokladu splnění níže uvedené podmínky:

V případě, že během stavby bude nutné zvláštní užívání komunikace, požádá v dostatečném předstihu (min. 30 dní) investor příp. zhotovitel stavby příslušný silniční správní úřad (Magistrát města Děčín, odbor správních činností a obecní živnostenský úřad, oddělení silničního správního a dopravního úřadu) o zvláštní užívání místní komunikace, v souladu s § 25 odst. 1 a § 25 odst. 6 písm. c) zákona č. 13/1997 Sb., o pozemních o komunikacích.

budou předem zajištěna taková účinná opatření, aby v průběhu prací ani později po jejich dokončení nedocházelo k znečištění či jinému poškození vozovky a chodníků, ani ostatních silničních součástí a příslušenství, nebylo narušeno stávající silniční odvodnění a nebyla ohrožena bezpečnost silničního provozu na komunikacích využívaných k zásobování stavby.

Ing. Vladimíra Holečková

vedoucí odboru

otisk úředního razítka
podepsáno elektronicky

E-mail: posta@mmdecin.cz

Internet: www.mmdecin.cz



MAGISTRÁT MĚSTA DĚČÍN

Odbor životního prostředí

Mírové nám. 1175/5, 405 38 Děčín

Datová schránka: x9hbpfn

Váš dopis zn.

Ze dne 10.05.2022
Číslo jednací MDC/51730/2022
Spisová zn. MDC/51730/2022
Počet listů 2
Počet příloh 0

Povodí Ohře, s.p.
Bezručova 4219
430 03 CHOMUTOV

Vyřizuje Lucie Hučková
Telefon 412 591 322
E-mail lucie.hučkova@mmdecin.cz

které zastupuje

HG partner s.r.o.
Smetanova 200
250 82 ÚVALY

Děčín 09.06.2022

Stanovisko odboru životního prostředí k akci „Jílovský potok ř. km 0,810 – 1,015 v Děčíně, úprava – Bezručova ulice“

Investor Povodí Ohře, s.p.

Vodní hospodářství (Bc. DiS. Zuzana Mošnová, tel. 412 591 470, zuzana.mosnova@mmdecin.cz)

Magistrát města Děčín, odbor životního prostředí jako vodoprávní úřad podle § 104 odst. 2 písm. c) příslušný dle § 106 zák. č. 254/2001 Sb., o vodách a o změně některých zákonů (vodní zákon), v platném znění, po posouzení předloženého výše uvedeného záměru ve smyslu § 18 zák. č. 254/2001 Sb., o vodách a o změně některých zákonů (vodní zákon), dospěl k závěru, že předložený záměr **je** z hlediska zájmů chráněných ustanovením vodního zákona a předpisů s ním souvisejících **možný**.

Předmětem vyjádření je úprava zdí na Jílovském potoce v úseku Bezručova – Plzeňská, Bezručova – Ruská.

Toto vyjádření není rozhodnutím ve správním řízení a nenahrazuje povolení nebo souhlas vodoprávního úřadu vydaný podle tohoto zákona, proto se nelze proti němu odvolat.

Odpadové hospodářství (Klára Czepanová DiS., tel. 412 591 475, klara.czepanova@mmdecin.cz)

Magistrát města Děčín, odbor životního prostředí, jako příslušný státní orgán v oblasti odpadového hospodářství sděluje, že k výše uvedenému záměru nevydává vyjádření ani závazné stanovisko.

Upozorňujeme

1. Investor (stavebník) je povinen zajistit využití nebo odstranění všech odpadů, které v rámci akce vzniknou, a to tak, že veškeré odpady (tzn. i odpady odstraňované zhotovitelem stavby) předá do zařízení určeného pro nakládání s odpady, případně osobám, které mají oprávnění odpad převzít dle § 13 zákona č. 541/2020 Sb., o odpadech v platném znění (dále jen „zákon o odpadech“).

Držitel certifikátu ČSN EN ISO 9001:2008 – Quality Management System Certification

IČO: 00261238
DIČ: CZ00261238

Tel.: 412 593 111
Fax: 412 593 117

Česká spořitelna, a.s.
č. ú. 19-921402389/0800

E-mail: posta@mmdecin.cz
Internet: www.mmdecin.cz

otisk elektronického podpisu

2. Před předáním odpadů musí být odpady soustředovány utříděné podle jednotlivých druhů a kategorií a zabezpečeny před znehodnocením, odcizením nebo únikem dle ust. § 13 zákona o odpadech.
3. Doklady o odstranění či využití odpadů (vážní listky, faktury atd.) archivuje investor pro účely případné kontroly po dobu 5 let. Prohlášení o odstranění odpadů není plnohodnotným dokladem potvrzujícím nakládání s odpady.
4. Upozorňujeme, že pokud stavební odpad investor sám nezpracuje, musí mít jejich **předání podle § 13 odst. 1 písm. e) zákona o odpadech v odpovídajícím množství zajištěno písemnou smlouvou již před jejich vznikem.**
5. Se zeminou pocházející z pozemků mimo ZPF musí být nakládáno v souladu s ust. § 2 odst. 1 zákona o odpadech, tzn. nekontaminovanou zeminu vytěženou během stavební činnosti lze využít pouze v přirozeném stavu pro účely stavby na místě, na kterém byla vytěžena, v jiném případě je se zeminou nakládáno jako s odpadem, tedy odvezena na skládku nebo zařízení k tomu určené.

Ochrana ovzduší (Tomáš Kopecký, tel. 412 591 472, tomas.kopecky@mmdecin.cz)

Magistrát města Děčín, odbor životního prostředí, jako příslušný orgán státní správy ochrany ovzduší dle § 27 odst. 1 písm. f) zákona č. 201/2012 Sb., o ochraně ovzduší v platném znění (dále jen „zákon“), nemá námitek k uvedené akci, za předpokladu, že po celou dobu realizace stavby, bude probíhat průběžná očista komunikací, po kterých se budou pohybovat expedující dopravní prostředky a to zejména při činnostech - přemísťování materiálů, nakládání a odvoz vybagrovaného/vykopaného materiálu. Sypký materiál musí být skladován tak, aby vlivem větru nemohlo docházet k jeho rozfoukávání. V případě zvýšené prašnosti je nutno prostor a prašné materiály skrápět vodou.

Zdroj znečištění ovzduší - prašnost při provádění zemních prací (emise tuhých znečišťujících látek).

Toto vyjádření není rozhodnutím ve správním řízení a nenahrazuje závazné stanovisko orgánu státní správy na úseku ochrany ovzduší vydaný podle tohoto zákona, proto se nelze proti němu odvolat.

Lesní hospodářství (Ing. Lucie Prchalová, tel. 412 591 155, lucie.prchalova@mmdecin.cz)

Dle zákona č. 289/1995 Sb., o lesích a o změně a doplnění některých zákonů, ve znění pozdějších předpisů, není tímto záměrem dotčena ochrana pozemků určených k plnění funkcí lesa.

Ochrana zemědělského půdního fondu (Eva Chrástná, tel. 412 591 304, eva.chrastna@mmdecin.cz)

Dle zákona č. 334/1992 Sb., o ochraně zemědělského půdního fondu, ve znění pozdějších předpisů, není tímto záměrem dotčena ochrana ZPF.

Ochrana přírody (Ing. Kristýna Svobodová, tel. 412 591 463, kristyna.svobodova@mmdecin.cz)

Dle zákona č. 114/1992 Sb., o ochraně přírody a krajiny, ve znění pozdějších předpisů, nejsou tímto záměrem dotčeny zájmy ochrany dřevin.

Ing. Zdeněk Hanuš

vedoucí odboru životního prostředí

otisk úředního razítka
podepsáno elektronicky

Příloha

Bez příloh

Doručí se

HG partner s.r.o., Smetanova 200, 250 82 ÚVALY, ID DS 6xa99gr



MAGISTRÁT MĚSTA DĚČÍN

Odbor životního prostředí

Mírové nám. 1175/5, 405 38 Děčín

Datová schránka: x9hbpfn a nj6wxpq

Váš dopis zn.: H-21-054
Ze dne: 12.10.2022
Číslo jednací: MDC/118270/2022
Spisová zn.: MDC/109202/2022
Počet listů: 1
Počet příloh: 0

Vyřizuje: Ing. Kristýna Svobodová
Telefon: 412591463
E-mail: kristyna.svobodova@mmdecin.cz

HG partner s.r.o.
Smetanova 200
250 82 ÚVALY
IDDS: 6xa99gr

Děčín: 8.11.2022

Vyjádření k akci „Jílovský potok ř. km 0,810 – 1,015 v Děčíně, úprava – Bezručova ulice“

Magistrát města Děčín, odbor životního prostředí, jako orgán ochrany přírody a krajiny příslušný podle § 75 zákona č. 114/1992 Sb., o ochraně přírody a krajiny, ve znění pozdějších předpisů (dále jen zákon) a § 76 odst. 1 písm. a) zákona souhlasí se záměrem „**Jílovský potok ř. km 0,810 – 1,015 v Děčíně, úprava – Bezručova ulice**“ za níže uvedených podmínek:

1) V rámci záměru je navrženo kácení dřeviny. Vlastník pozemku, nájemce či jiný oprávněný uživatel se souhlasem vlastníka, případně další osoba pověřená písemnou plnou mocí a souhlasem vlastníka pozemku musí požádat příslušný orgán ochrany přírody o povolení ke kácení.

Povolení ke kácení dřevin se vydává s přihlédnutím k období vegetačního klidu dřevin (01.11. - 31.03.). Žádost je možné vyřídit i mimo toto období.

Povolení ke kácení dřevin, za předpokladu, že nejsou tyto součástí významného krajinného prvku, náhradní výsadby nebo stromořadí, se nevyžaduje u dřevin se stanovenou velikostí (u stromů - obvod kmene ve výšce 130 cm nad zemí **do 80 cm** a u souvisle zapojených porostů = keře a drobné stromky o obvodech kmínků do 80 cm – o rozloze **do celkové plochy 40 m²**, pozn. upozorňujeme, že jednotlivé kácené plochy se sčítají).

Dále pak nepodléhají povolení veškeré **ovocné dřeviny**, bez ohledu na stanovenou velikost, **pokud rostou na pozemku v zastavěném území, evidovaném v katastru nemovitostí jako druh pozemku zahrada, zastavěná plocha a nádvoří.**

2) Stavební práce budou provedeny v souladu s normou ČSN 839061 Sadovnictví a krajinářství, Ochrana stromů, porostů a ploch pro vegetaci při stavebních činnostech a budou dodrženy požadavky na ochranu dřevin v souladu se zákonem.

Ing. Zdeněk Hanuš

vedoucí odboru

otisk úředního razítka
podepsáno elektronicky

Držitel certifikátu ČSN EN ISO 9001:2015 – Quality Management System Certification

IČO: 00261238
DIČ: CZ00261238

Tel.: 412 593 111

Česká spořitelna, a.s.
č. ú. 19-921402389/0800

E-mail: posta@mmdecin.cz
Internet: www.mmdecin.cz

otisk elektronického podpisu



MAGISTRÁT MĚSTA DĚČÍN

Odbor životního prostředí

Mírové nám. 1175/5, 405 38 Děčín

Datová schránka: x9hbpfn a nj6wxpq

Váš dopis zn.: H 21-054
Ze dne: 10.5.2022
Číslo jednací: MDC/58016/2022
Spisová zn.: MDC/51862/2022
Počet listů: 1
Počet příloh: 0

HG partner s.r.o.
Smetanova 200
250 82 ÚVALY
IDDS: 6xa99gr

Vyřizuje: Ing. Kristýna Svobodová
Telefon: 412591463
E-mail: kristyna.svobodova@mmdecin.cz

Děčín: 25.5.2022

Sdělení o postoupení žádosti

Magistrát města Děčín, odbor životního prostředí obdržel Vaši žádost o vydání závazného stanoviska k zásahu do VKP vodní tok Jílovský potok na akci „Jílovský potok ř. km. 0,810-1,015 v Děčíně, úprava – Bezručova ulice“.

Vzhledem k tomu, že Magistrát města Děčín, odbor životního prostředí není věcně příslušný k vydání stanoviska k zásahu do VKP ve zvláště chráněných územích, bylo Vaše podání postoupeno příslušnému orgánu ochrany přírody, AOPK ČR, regionálnímu pracovišti SCHKO České středohoří, se sídlem v Litoměřicích.

Ing. Zdeněk Hanuš
vedoucí odboru

otisk úředního razítka
podepsáno elektronicky



STATUTÁRNÍ MĚSTO DĚČÍN

MAGISTRÁT MĚSTA DĚČÍN

Odbor komunikací a dopravy

Mírové nám. 1175/5, 405 38 Děčín

Datová schránka: x9hbpfn a nj6wxpq

Váš dopis zn.:

Ze dne: 12.10.2022

Číslo jednací: MDC/112754/2022

Spisová zn.: MDC/462/2022

Počet listů: 1

Počet příloh: 3

HG partner s.r.o.

Simona Pokorná

Smetanova 200

250 82 Úvaly

Vyřizuje: Renata Kuruczová

Telefon: 412593237

E-mail: renata.kuruczova@mmdecin.cz

Děčín: 24.10.2022

Jílovský potok - vyjádření k existenci sítí

Odbor komunikací a dopravy jako majetkový správce sítě veřejného osvětlení (VO) a světelného signalizačního zařízení (SSZ) obdržel Vaši žádost o vyjádření k výše připravované stavbě.

Na základě předložených podkladů Vám sdělujeme, že v zájmovém území připravované stavby se **nachází** vzdušné kabelové vedení sítě VO a zemní kabelové vedení sítě SSZ v majetku statutárního města Děčín – viz. příloha.

Zákres v dgn vám na vyžádání zašle správce sítě VO – kontakt: p. Martin Schrenk, tel. 792 331 112, e-mail: martin.schrenk@mariusedersen.cz.

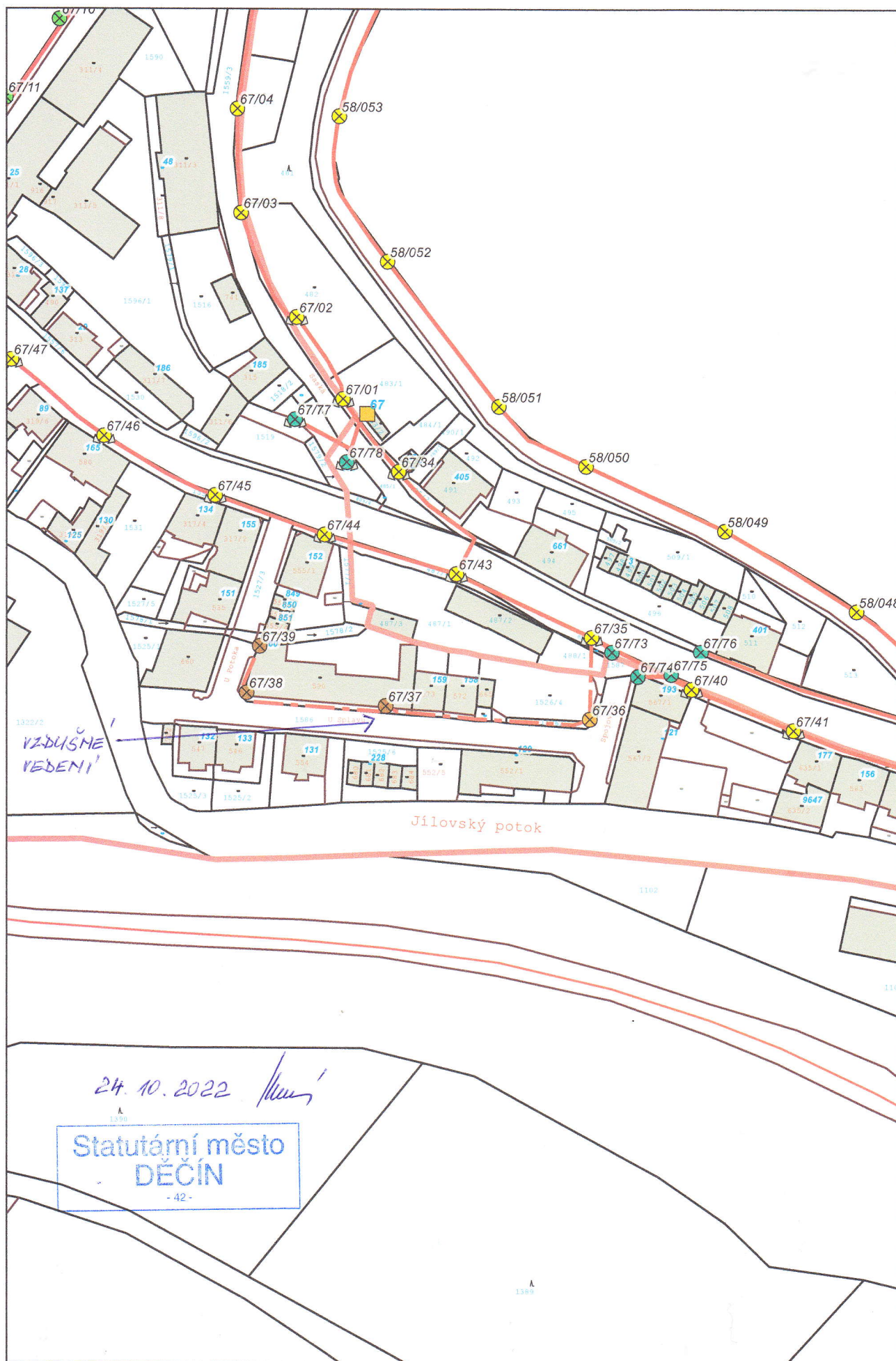
S pozdravem

Ing. Přemysl Mička

vedoucí odboru komunikací a dopravy

Přílohy: orientační zákres sítě VO, SSZ – 3 listy

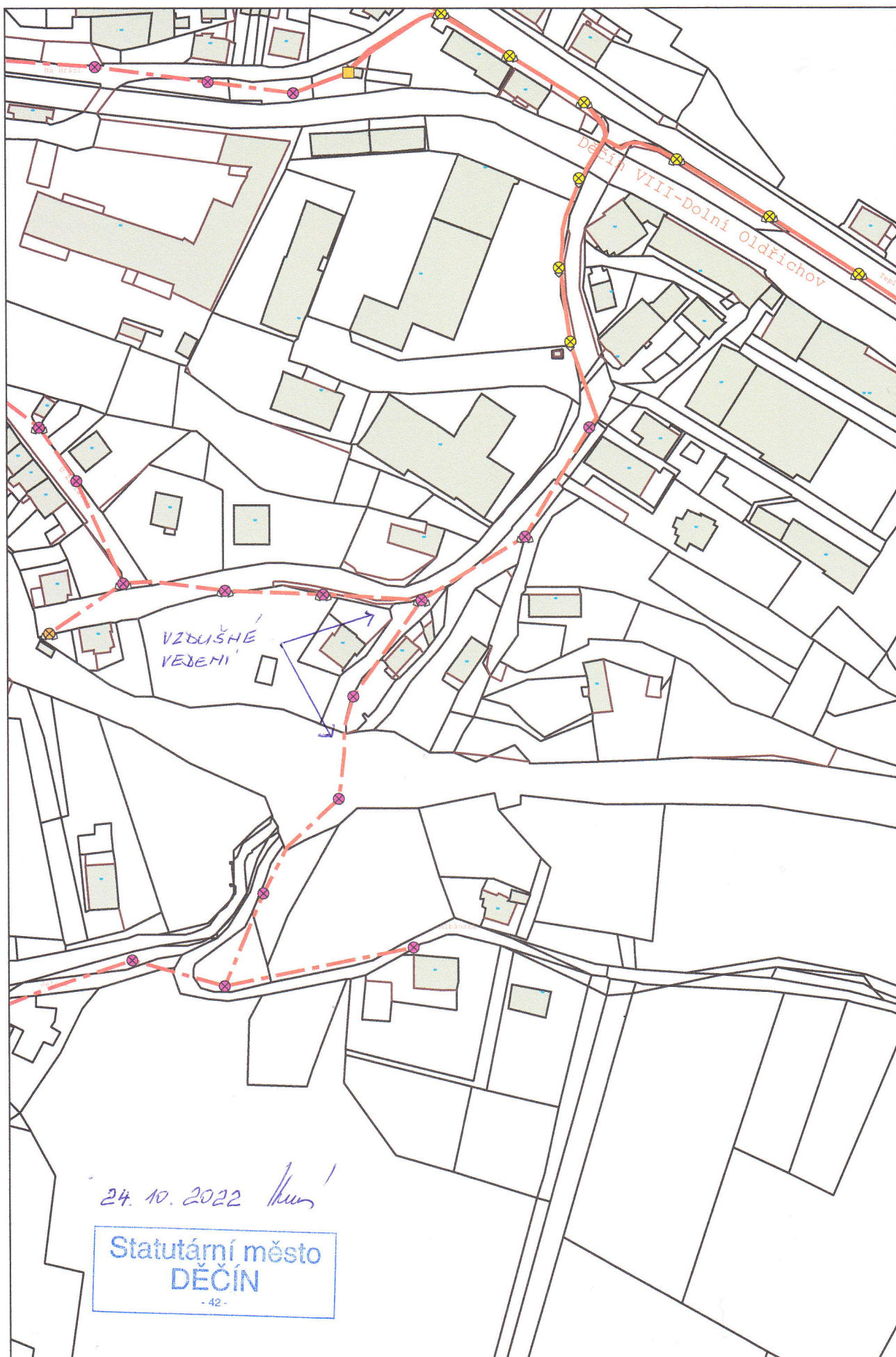
1



2



3





STATUTÁRNÍ MĚSTO DĚČÍN

MAGISTRÁT MĚSTA DĚČÍN

Odbor komunikací a dopravy

Mírové nám. 1175/5, 405 38 Děčín

Datová schránka: x9hbpfn

Váš dopis zn.: H 21-053
Ze dne: 21.9.2021
Číslo jednací: MDC/101233/2021
Spisová zn.: MDC/4447/2021
Počet listů: 1
Počet příloh: 1

Vyřizuje: Renata Kuruczová
Telefon: 412593237
E-mail: renata.kuruczova@mmdecin.cz

Děčín: 18.10.2021

HG partner s.r.o.
Petr Coufal
Smetanova 200
250 82 Úvaly

Stavba: „Jílovský potok ř.km 0,810 – 1,015 v Děčíně, úprava – Bezručova ulice – projektová dokumentace“ – vyjádření k existenci sítí

Odbor komunikací a dopravy jako majetkový správce sítě veřejného osvětlení a místních komunikací, obdržel Vaši žádost o vyjádření k výše připravované stavbě.

Na základě předložených podkladů Vám sdělujeme, že v zájmovém území připravované stavby se **nachází** zčásti vzdušné kabelové vedení (nad vodním tokem) a zčásti zemní kabelové vedení sítě veřejného osvětlení v majetku statutárního města Děčín – viz. příloha.

Dále uvádíme únosnost mostů:

ul. Ruská 32 t

ul. Bezručova 3 t

ul. Plzeňská 13 t

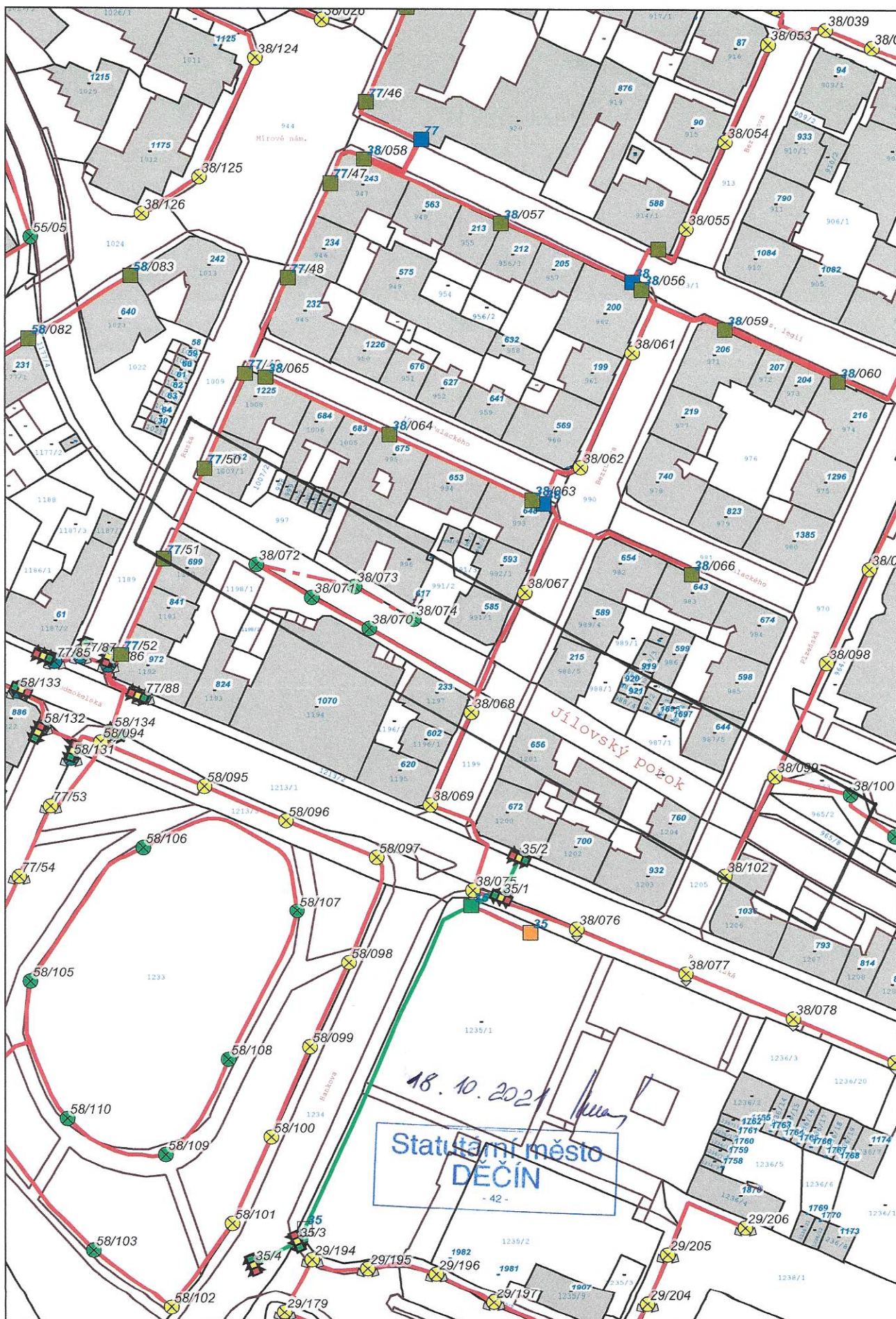
S pozdravem

Ing. Přemysl Mička

vedoucí odboru komunikací a dopravy

Přílohy

orientační zakres sítě VO



Krajský úřad Ústeckého kraje

Velká Hradební 3118/48, 400 02 Ústí nad Labem
odbor životního prostředí a zemědělství

HG partner s. r. o.
Smetanova 200
250 82 Úvaly

Datum: 12. května 2022
Spisová značka: KUUK/072088/2022/2/ZPZ
Číslo jednací: KUUK/072908/2022/ZPZ
UID: kuukes861d9811
Vyřizuje/linka: Ing. Petra Kalousová / 162
Počet listů/příloh: 2/0

Vyjádření dle zákona č. 100/2001 Sb., o posuzování vlivů na životní prostředí a o změně některých souvisejících zákonů (zákon o posuzování vlivů na životní prostředí), v platném znění (dále jen zákon) a stanovisko orgánu ochrany přírody z hlediska možného ovlivnění evropsky významných lokalit a ptačích oblastí dle § 45i zákona č. 114/1992 Sb., o ochraně přírody a krajiny (dále jen ZOPK)

Krajský úřad Ústeckého kraje, odbor životního prostředí a zemědělství, obdržel dne 10. 5. 2022 žádost o vyjádření k záměru „**Jílovský potok ř. km 0,810 – 1,015 v Děčíně, úprava – Bezručova ulice**“ společnosti HG partner s. r. o., Smetanova 200, 250 82 Úvaly, která zastupuje investora Povodí Ohře, s. p., Bezručova 4219, 430 03 Chomutov.

Předmětný úsek koryta se nachází v historické části města Děčín Podmokly. Účelem stavby je obnova dožitých a technicky nevyhovujících konstrukcí a související ochrana okolních pozemků a nemovitostí před poškozením a pokračujícími negativními vlivy vodní eroze.

Stavbou dochází k sanacím stávajících zdí, dále budou zachovány části dlažby, na které bude navazovat nové opevnění zdí. V rámci stavby bude vybouráno stávající opevnění toku – lomový kámen a beton ve svislých březích a ve dně. Součástí stavby není kácení dřevin.

Vlastní stavba je členěna na následující stavební objekty:

SO 01 – ŽB zeď LB v úseku Bezručova – Plzeňská

Stávající zeď bude vybourána, prostor za zdí bude zajištěn záporovým pažením rozepřeným do protějšího břehu. Nově bude vybudována železobetonová zeď s kamenným obkladem líce. Úsek ve dně bude doplněn o železobetonové příčné prahy s kotveným kamenem na líci a kamennou dlažbu z lomového kamene ukládaného do betonu.

SO 02 – Injektáž PB v úseku Bezručova – Plzeňská

Zeď na pravém břehu, která nevykazuje zásadní poruchy, bude sanována plošnou nízkotlakou injektáží. Líc bude přespárován.

SO 03 – ŽB zeď LB v úseku Bezručova – Ruská

Stávající zeď bude vybourána, prostor za zdí bude zajištěn záporovým pažením rozepřeným do protějšího břehu. Nově bude vybudována železobetonová zeď s kamenným obkladem líce. Úsek ve dně bude doplněn o železobetonové příčné prahy s kotveným kamenem na líci a kamennou dlažbu z lomového kamene ukládaného do betonu.

SO 04 – Injektáž PB v úseku Bezručova – Ruská

Zeď na pravém břehu, která nevykazuje zásadní poruchy, bude sanována plošnou nízkotlakou injektáží. Líc bude přespárován.

Ústecký kraj, Velká Hradební 3118/48, 400 02 Ústí nad Labem

Tel.: +420 475 657 111
Fax: +420 475 200 245

url: www.kr-ustecky.cz
e-mail: epodatelna@kr-ustecky.cz

IČ: 70892156
ID: t9zbsva

DIČ: CZ70892156
č. ú. 882733379/0800

SO 05 – Přezdění koruny PB v úseku Bezručova – Ruská

Část koruny zdi v úseku trpí v horní úrovni dříku rozvolněním jednotlivých kamenů a celkovou deformací tvaru. PD navrhuje v úseku přezdění poškozené části zdi.

SO 06 – Přeložky IS

Stavbou dochází ke křížení inženýrských sítí vedoucích těsně za rubem zdi, kde dochází ke kolizi s navrženou konstrukcí záporového pažení, případně zdí, a dále ke kolizi s chráničkami vedenými nad korytem v úrovni koruny zdi napříč vodním tokem. Sítě budou přeloženy mimo průtočný profil a mimo konstrukci navržených zdí.

Umístění: k. ú. Podmokly, obec Děčín.

Posuzování vlivů na životní prostředí

Na základě předaných podkladů Krajský úřad Ústeckého kraje, který podle § 20 zákona vykonává státní správu v oblasti posuzování vlivů na životní prostředí, jako příslušný úřad konstatuje, že záměr nemůže závažně ovlivnit životní prostředí, proto dle § 1 odst. 2 zákona nepodléhá posouzení z hlediska vlivů na životní prostředí podle zákona, a to v případě zachování výše uvedených parametrů a činností a v případě, že příslušný orgán ochrany přírody dle zákona č. 114/1992 Sb., o ochraně přírody a krajiny, ve znění pozdějších předpisů (CHKO České středohoří) ve svém stanovisku dle § 45i tohoto zákona vyloučí možnost ovlivnění evropsky významné lokality nebo ptačí oblasti záměrem samostatně nebo ve spojení s jinými záměry.

Toto vyjádření není rozhodnutím ani souhlasem ve smyslu zákona č. 500/2004 Sb., správní řád, a proto se proti němu nelze odvolat. Sdělení nenahrazuje vyjádření dotčených orgánů státní správy, ani příslušná povolení podle zvláštních předpisů.

Stanovisko dle § 45i zákona č. 114/1992 Sb., o ochraně přírody a krajiny

Vzhledem k tomu, že se záměr nachází ve správním území CHKO České středohoří, je k vydání stanoviska dle § 45i zákona č. 114/1992 Sb., o ochraně přírody a krajiny příslušná Správa CHKO České středohoří (Agentura ochrany přírody a krajiny, Regionální pracoviště Správa CHKO České středohoří se sídlem v Litoměřicích).

Ing. Irena Jeřábková
vedoucí odboru životního prostředí a zemědělství

Český rybářský svaz, z. s., Severočeský územní svaz

Střekovské nábřeží 975/51, Střekov, 400 03 Ústí nad Labem, IČ:00434132, DIČ:CZ00434132
Zapsaný ve spolkovém rejstříku, vedeném Městským soudem v Praze v oddílu L, vložce 42807.



HG partner s.r.o.
Smetanova 200
250 82 Úvaly

Váš dopis značky / ze dne

Naše značka

Vyřizuje

Ústí nad Labem

P799 10255/22 Ing. Marek (marek@crsusti.cz)

16. 6. 2022

Stanovisko k záměru Jílovský potok ř. km 0,810 – 1,015 v Děčíně, úprava – Bezručova ulice

Český rybářský svaz, z. s., Severočeský územní svaz jako uživatel pstruhového rybářského revíru 443 017 Jílovský potok 1 vydává souhlasné stanovisko k předložené projektové dokumentaci ve stupni DSP výše uvedeného záměru s následujícími připomínkami:

- Účelem stavby je obnova dožitých a technicky nevyhovujících konstrukcí nábrežních zdí. Vlastní stavba je členěna do dílčích šesti stavebních objektů.
- Během oprav nábrežních zdí bude zhotovena dočasná podélná hrázka, která zamezí zakalování vody a vyplavování cementových směsí do vodního recipientu, popřípadě příčná hrázka s převodem vody potrubím v dílčím úseku.
- Stavba bude dokonale zajištěna proti úniku provozních a pohonných hmot ropného původu a také stavebních hmot zejména cementových směsí do vodního recipientu.
- Alespoň tři týdny před plánovaným zahájením stavebních prací požadujeme oznámení této skutečnosti na adresu sekretariátu ČRS, z. s., SvčÚS z důvodu možného zajištění odlovu obsádky ryb a přemístění mimo úsek dotčený stavbou.
- Odlov obsádky ryb bude proveden za finanční úhradu na náklady stavebníka. Odlov obsádky ryb bude zajišťovat místní organizace Děčín, která je pověřena hospodařením na daném rybářském revíru. Kontakt na hospodáře, p. Zahradník, tel. 737 724 502.
- Požadujeme zachování přirozeně vzniklých výmolů na místech, kde nebudou narušovat stabilitu nábrežních zdí bez doplnění kamenného záhozu a následného urovnání, či použití kamenné dlažby. Stávající kamennou dlažbu doporučujeme nahradit přírodnějším způsobem provedení, např. uložení balvanů nebo kamenný pohoz. Do navržených železobetonových prahů, doporučujeme umístit do koruny prahů kameny na štět, aby vystupovaly nad nivelitu dnu a vytvářely nízké jízky.
- V předmětném rybářském revíru je zaznamenán prokazatelný výskyt zvláště chráněných druhů živočichů, dle přílohy č. III vyhlášky č. 395/1992 Sb., a to střevle potoční a vranky obecné, kteří jsou zařazení v kategorii druhy ohrožené. Z tohoto důvodu požadujeme po investorovi zajištění výjimky z ochranných podmínek zvláště chráněných druhů živočichů dle ustanovení § 56 zákona č. 114/1992 Sb.

S rybářským pozdravem



Ing. Tomáš Kava
jednatel ČRS, z. s., SvčÚS

TELEFON
475 531 004, 734 253 887

E-mail
crsusti@crsusti.cz

Bankovní spojení
ČSOB Ústí n/L, č.ú.601324/0300



Pomáhat a chránit

KŘP ÚSTECKÉHO KRAJE

Územní odbor Děčín
dopravní inspektorát

Č. j. KRPU-53403-2/ČJ-2022-040206

Děčín 6. dubna 2022

Počet stran: 2

Přílohy: 1/1HG partner s.r.o.
Smetanova 200
250 82 Úvaly**DIO, Jílovský potok ř. km 0,810 - 1,015, místní komunikace, Děčín - sdělení**

Dopravní inspektorát v Děčíně obdržel Vaší žádost o vyjádření k DIO (dopravně inženýrským opatřením - přechodné úpravě provozu na pozemních komunikacích) z důvodu opravy opěrných zdí a dlažby dna Jílovského potoka v Děčíně.

Policie ČR DI-Děčín Vám k předmětné záležitosti sděluje:

Nemá zásadních připomínek k předloženému návrhu dopravně inženýrských opatření (DIO) pro akci „Opravy opěrných zdí a kamenného dna potoka Jílovského potoka v Děčíně“ a zároveň upozorňuje:

- DI-Děčín není příslušným orgánem státní správy k posuzování návrhů DIO pro účely zpracování rozpočtu na náklady spojené s dopravním značením.
- V žádosti není předložen žádný závazný harmonogram provádění prací.
- Uvedené sdělení nenahrazuje souhlas se zvláštním užíváním pozemní komunikace a není závazným dokumentem k dopravně inženýrskému opatření **v době realizace stavby** např. z důvodu nutné změny způsobu provádění prací zhotovitelem, dopravního řešení lokality, koordinace opatření s dalšími stavbami, náhlé změny technického stavu komunikací, nebo i legislativních změn apod., což může vyvolat změny v řešení dopravně inženýrských opatření stavby v uvedené lokalitě.

Ke shora uvedené věci bude Policie ČR DI-Děčín vydávat závazné stanovisko ke zvláštnímu užívání pozemní komunikace dle ust. § 25 odst. 1 zák. č. 13/1997 Sb., o pozemních komunikacích, ve znění pozdějších předpisů a vyjádření k přechodné úpravě provozu (dočasnému umístění dopravního značení - DIO) dle ust. § 77 odst. 2 písm. b) zák. č. 361/2000 Sb., o provozu na pozemních komunikacích, ve znění pozdějších předpisů až před zahájením prací (žádost předložte min. jeden měsíc před zahájením prací), jenž bude sloužit jako podklad pro stanovení přechodné úpravy provozu a pro vydání rozhodnutí se zvláštním užíváním pozemní komunikace příslušným silničním správním úřadem (Magistrát města Děčín).

Husovo náměstí 111
405 02 DěčínTel.: 974432259
E-mail: epodatelna.policie@pcr.cz
ID DS: a64ai6n

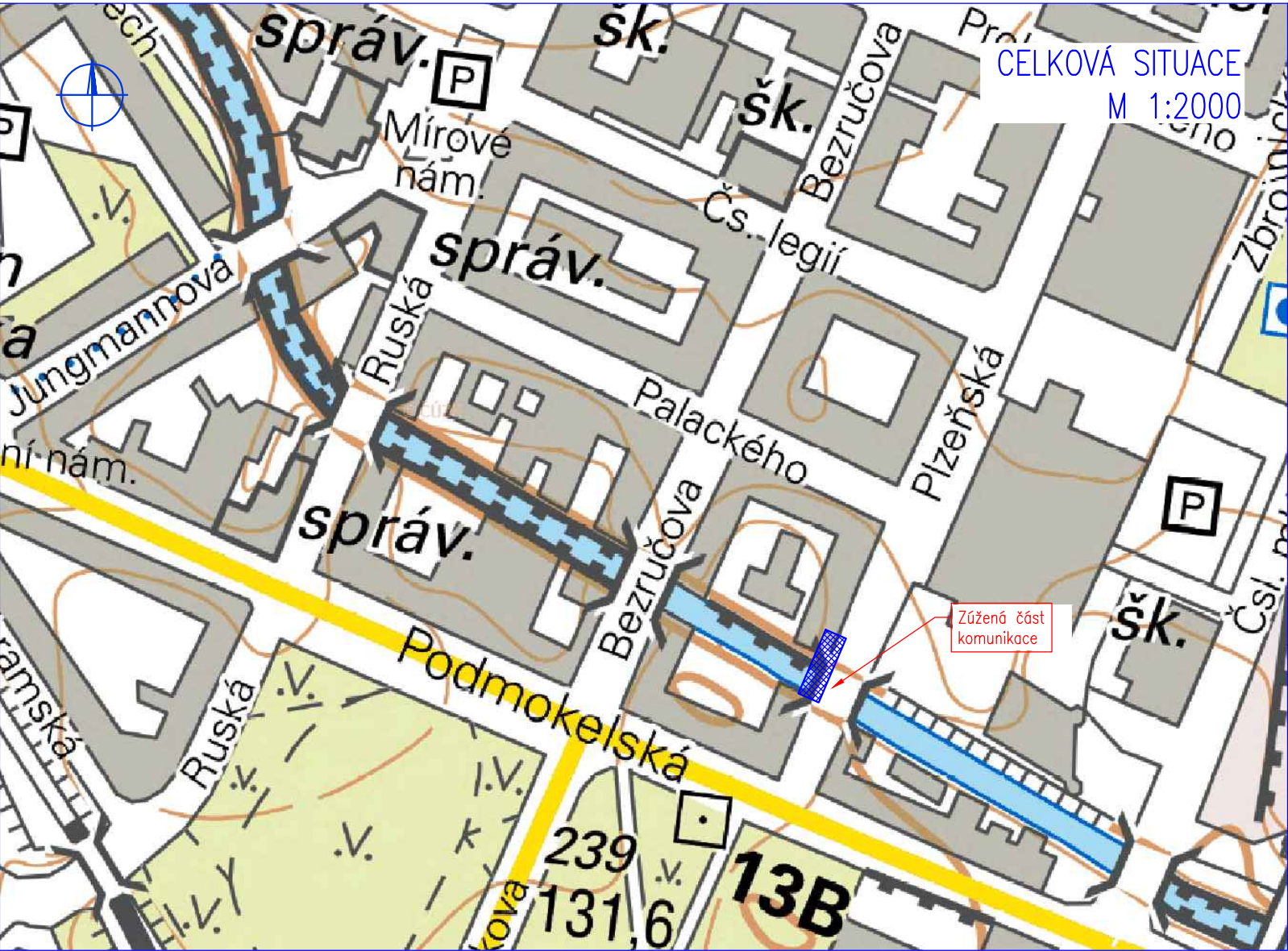
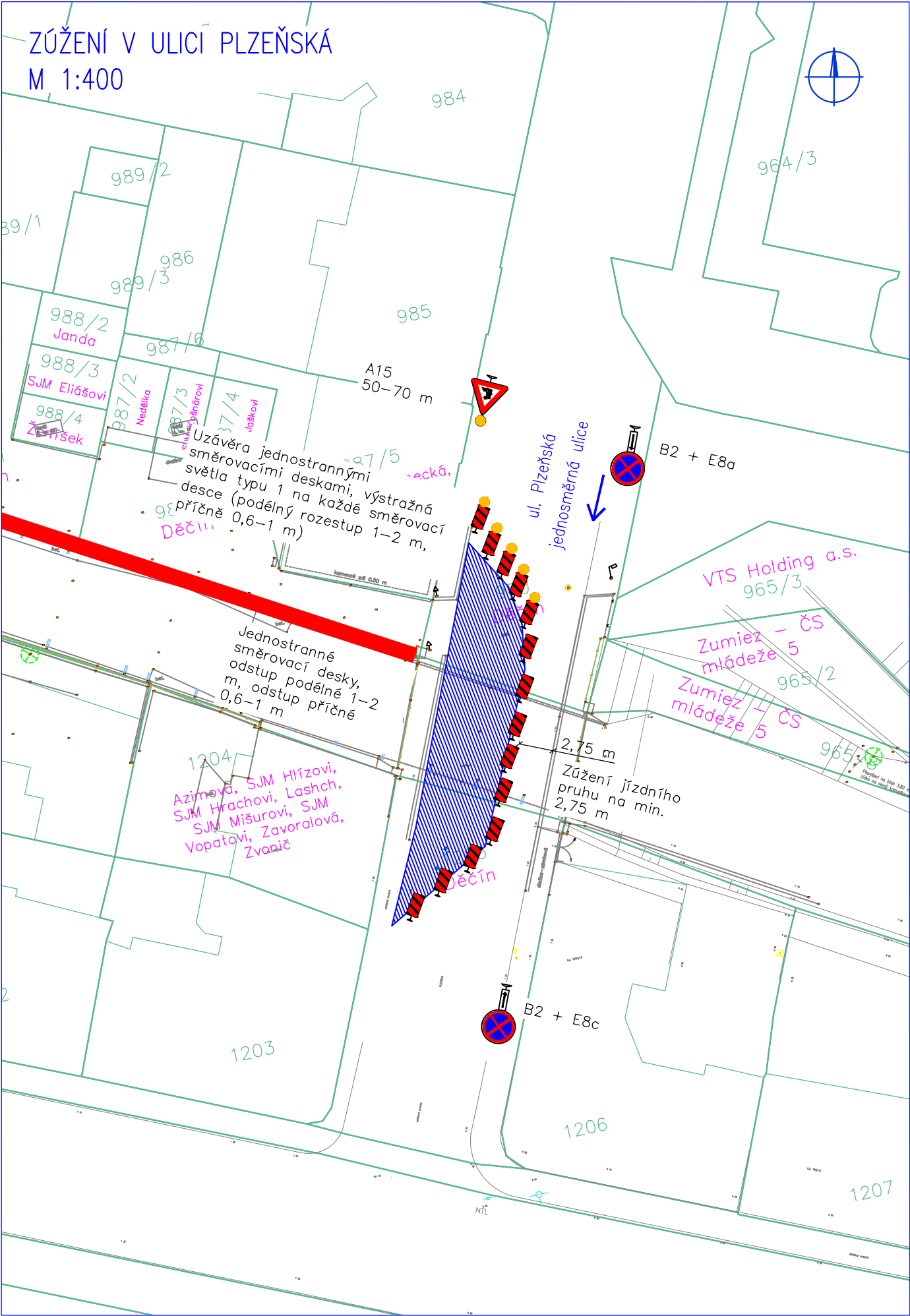
www.policie.cz

Zpracoval:
por. Ing. et Ing. Jan Crha
tel.: 974432258

npor. Ing. Bc. Jana Musilová
vedoucí DI Děčín

Ing. Bc. Jana Musilová
06.04.2022 15:47:24
Digitálně podepsal:
Ing. Bc. Jana Musilová
POLICIE ČESKÉ REPUBLIKY
Důvod:

SITUACE DIO - ZÚŽENÍ KOMUNIKACE V ULICI PLZEŇSKÁ

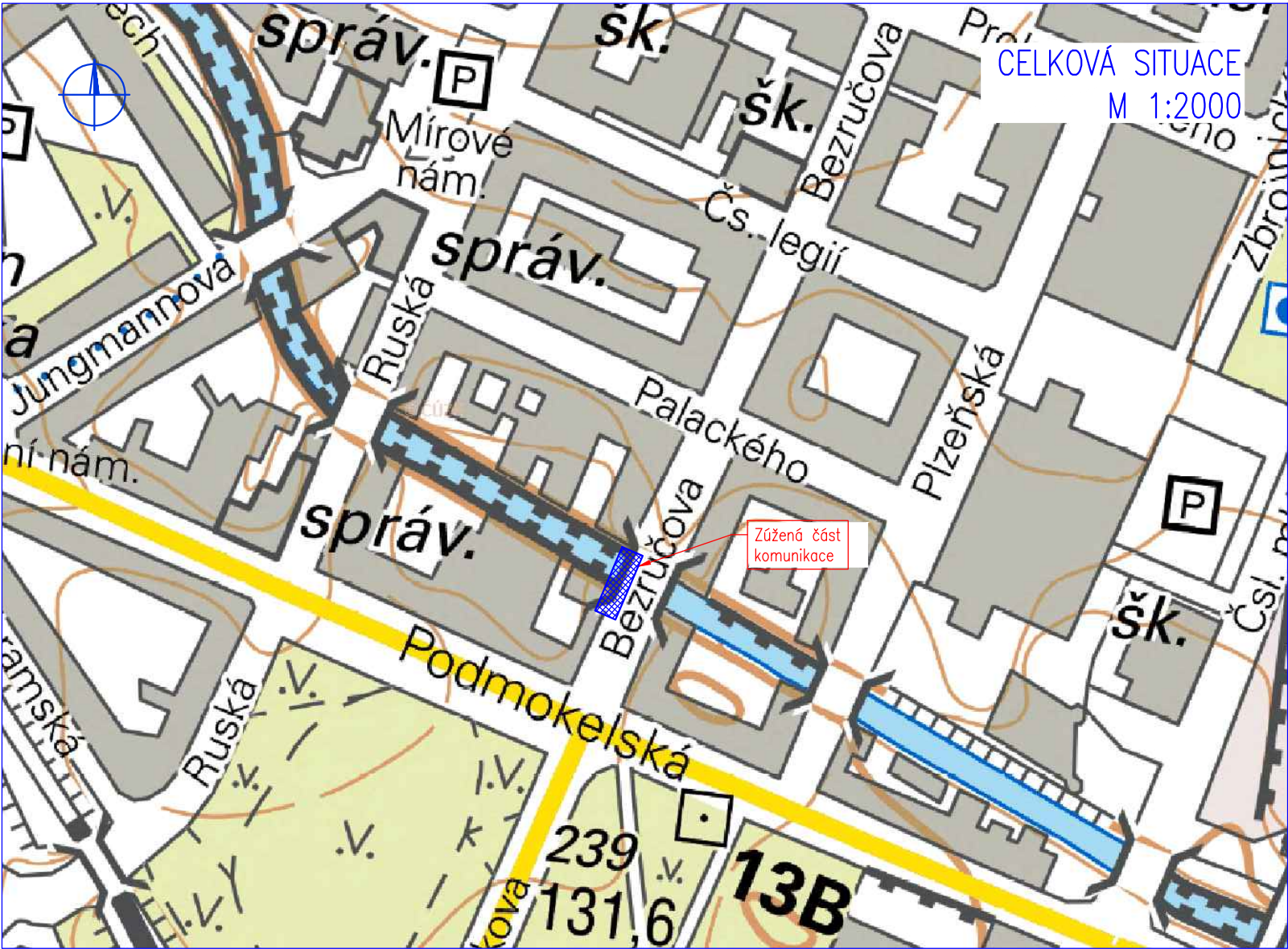
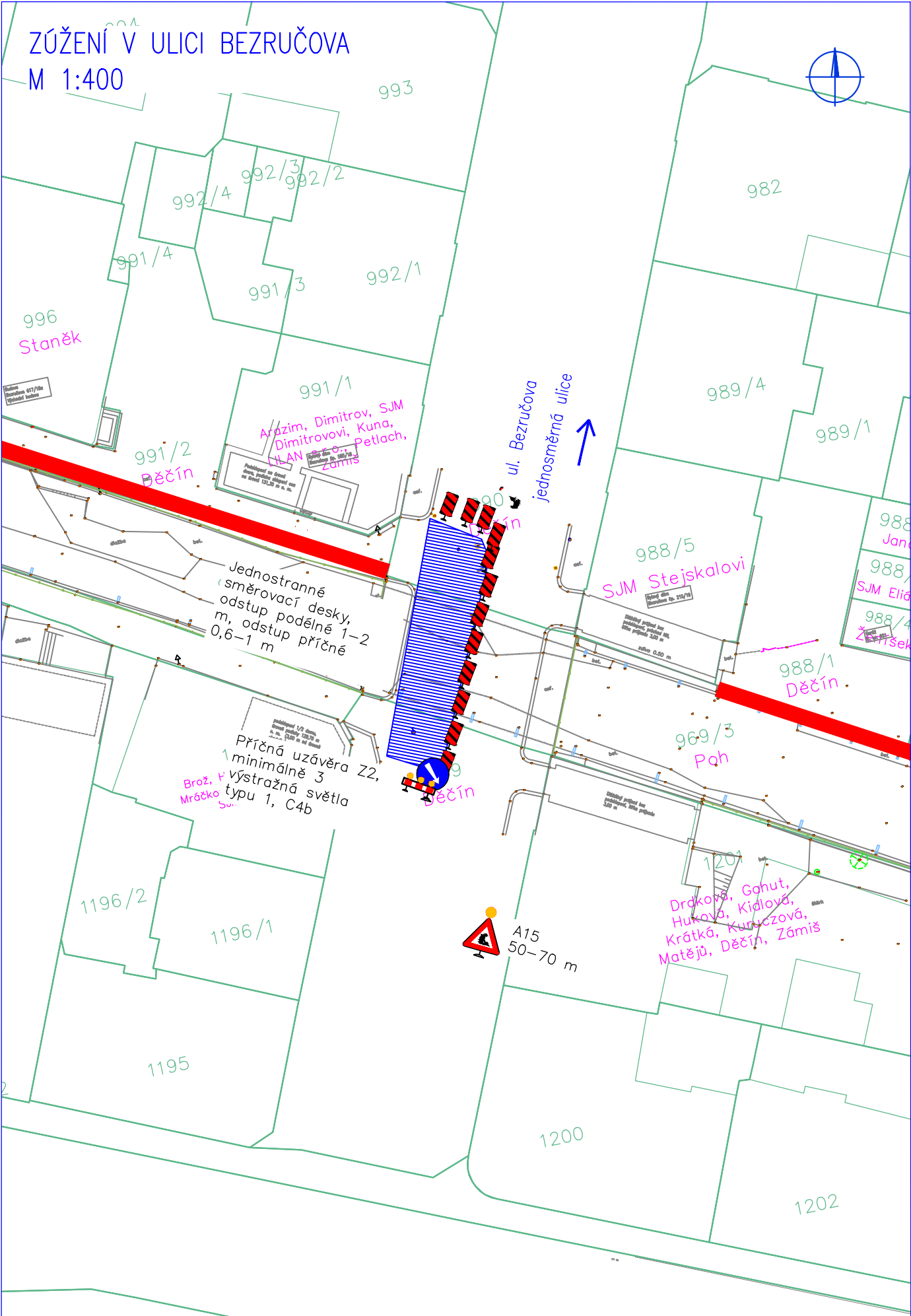


Legenda

- Geodetické zaměření
- Katastr nemovitostí
- Zúžená část komunikace
- Rozhledový trojúhelník

HG partner s.r.o. Smetanova 200, 250 82 Úvaly www.hgpartner.cz Telefon: 246 082 015 e-mail: hgp@hgpartner.cz		Paré č.:	
Investor: Povodí Ohře, státní podnik, Bezručova 4219, 430 03 Chomutov		Datum:	2
Odpovědný projektant:	Ing. Jaroslav Vrzák	Č. zakázky:	H-21/054
Vypracoval:	Ing. Oldřich Stiller	Změna:	-
Akce: Jílovský potok ř.km 0,810 - 1,015 v Děčíně, úprava - Bezručova ulice		Stupeň: DSP	
Název části: DIO		Část:	-
Příloha: SITUACE DIO - ZÚŽENÍ KOMUNIKACE V ULICI PLZEŇSKÁ		Měřítko: 1:400 1:2 000	Č. přílohy: 5

SITUACE DIO - ZÚŽENÍ KOMUNIKACE V ULICI BEZRUČOVA

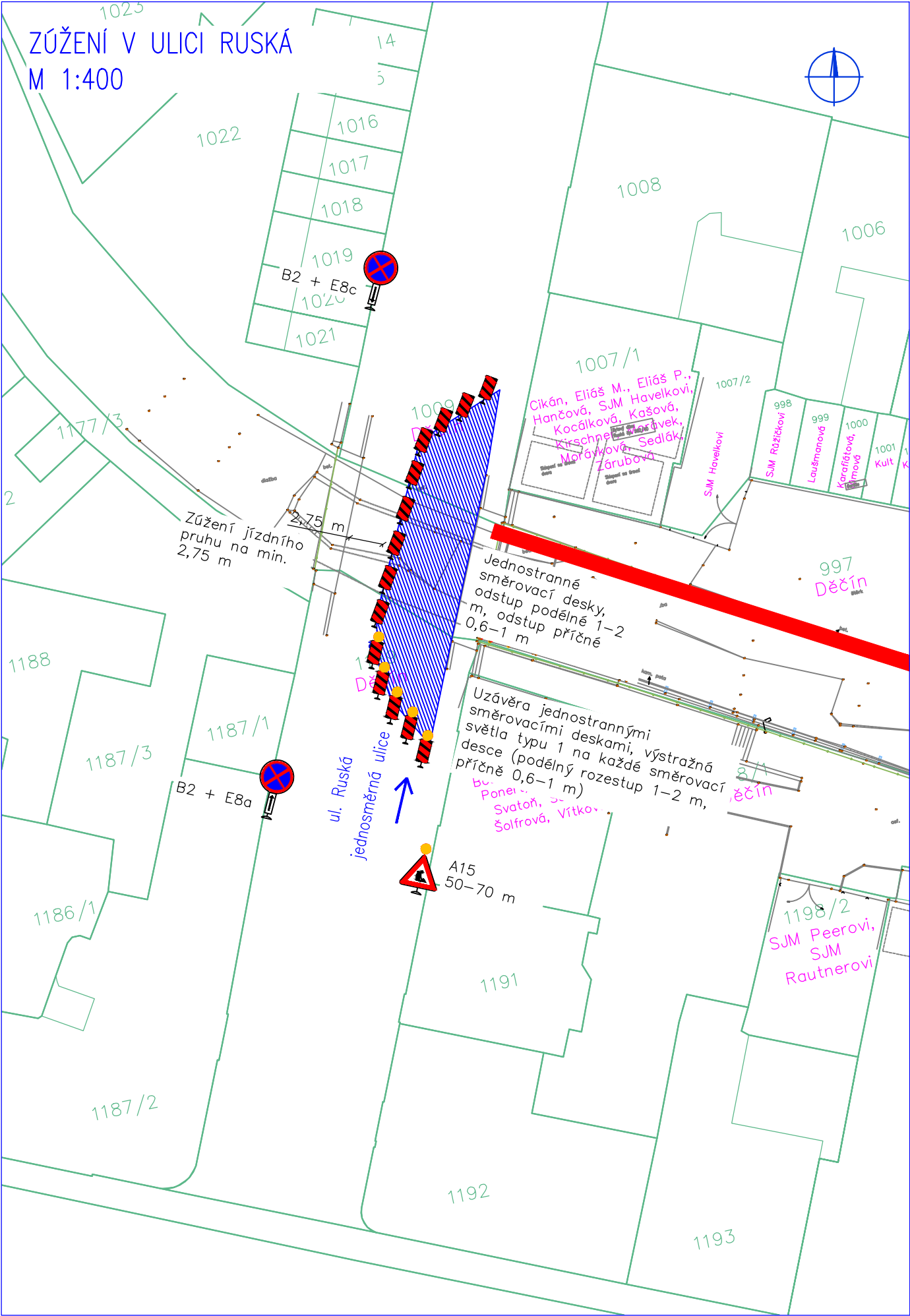


Legenda

- Geodetické zaměření
- Katastr nemovitostí
- Zúžená část komunikace
- Rozhledový trojúhelník

HG partner s.r.o. Smetanova 200, 250 82 Úvaly www.hgpartner.cz Telefon: 246 082 015 e-mail: hgp@hgpartner.cz		Paré č.:	
Investor: Povodí Ohře, státní podnik, Bezručova 4219, 430 03 Chomutov		Datum:	2
Odpovědný projektant:	Ing. Jaroslav Vrzák	Č. zakázky:	H-21/054
Vypracoval:	Ing. Oldřich Stiller	Změna:	-
Akce: Jílovský potok ř.km 0,810 - 1,015 v Děčíně, úprava - Bezručova ulice		Stupeň: DSP	
Název části: DIO		Část:	-
Příloha: SITUACE DIO - ZÚŽENÍ KOMUNIKACE V ULICI BEZRUČOVA		Měřítko: 1:400 1:2 000	Č. přílohy: 6

SITUACE DIO - ZÚŽENÍ KOMUNIKACE V ULICI RUSKÁ



Váš dopis zn.: -----
Ze dne: 17.10.2023
Naše zn.: POH/52430/2023-2/032100

Vyřizuje: Ing. Radek Sušienka
Tel.: 474 636 215
Mobil:
E-mail: susienka@poh.cz

Datum: 19.10.2023

Povodí Ohře, státní podnik
Ing. Linda Jelínková
Pražská 319
411 55 Terežín

Jílovský potok, ř. km 0,810 – 1,015 v Děčíně, úprava – Bezručova ulice

K Vaší žádosti o vyjádření k výše uvedené akci ze dne 17. října 2023, kterou jsme obdrželi elektronickou formou, Vám sdělujeme naše stanovisko, které platí dva roky ode dne vydání.

I. Vyjádření z hlediska Národního plánu povodí Labe (NPP) a Plánu dílčího povodí Ohře, dolního Labe a ostatních přítoků Labe (PDP)

Z hlediska zájmů daných platným NPP a PDP (ustanovení § 24 a § 26 zákona č. 254/2001 Sb., o vodách a o změně některých zákonů, ve znění pozdějších předpisů, dále vodní zákon) je uvedený záměr možný, protože lze předpokládat, že záměrem nedojde ke zhoršení chemického stavu a ekologického stavu dotčených útvarů povrchových vod a chemického a kvantitativního stavu útvarů podzemních vod, a že nebude znemožněno dosažení jejich dobrého stavu. Toto hodnocení vychází z posouzení souladu daného záměru s výše uvedenými platnými dokumenty.

II. Vyjádření z hlediska zájmů daných Plánem pro zvládání povodňových rizik v povodí Labe (PpZPR)

Záměr se nachází v oblasti s významným povodňovým rizikem OHL_19 – Jílovský potok, úseku OHL_19_01 – Děčín. Navržená stavba není v rozporu s PpZPR.

III. Stanovisko správce povodí

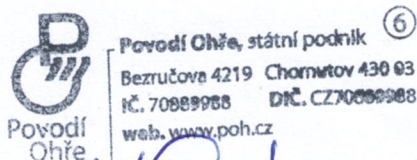
Bez připomínek.

Tímto stanovisko zn.: POH/25112/2022-2/032100 pozbývá platnosti.

Předmětem vyjádření je oprava opevnění Jílovského potoka v ř. km 0,810 – 1,015 (dle PL) v k. ú. Podmokly. Stávající opevnění tvoří kamenné zdi, dno je stabilizováno betonovou zálivkou. Kamenné zdi budou nahrazeny železobetonovou konstrukcí s kamenným obkladem. U zdí, které jsou ve vyhovujícím stavu, je navržena injektáž. Dno je stabilizováno příčnými železobetonovými prahy. Mezi prahy je navržena kamenná rovnanina. Nové zdi na levém břehu mají ve dně navrženo statické přetížení, v těchto úsecích bude opevnění dna tvořit kombinace kamenné dlažby do betonu a kamenná rovnanina. Součástí PD je akce města Děčín – obnova povrchů za zdmi a u přilehlých nemovitostí. Stávající skladba bude odstraněna. Je navržena obnova odvodnění s částečným využitím stávajících zelených ploch pro vsakování srážkových vod. Zbylé vody jsou zaústovány do koryta Jílovského potoka. Jsou navrženy 3 nové výustní objekty.

Investorem akce je Povodí Ohře, státní podnik a Město Děčín.

HGR: ID 4612. ČHP: 1-14-02-0320-0-00. Vodní útvar: OHL_0930, Jílovský potok od pramene po ústí do Labe.



Ing. Václav Svejkovský
vedoucí odboru VR

Povodí Ohře, státní podnik

Bezručova 4219 tel +420 474 636 111
430 03 Chomutov ID datové schránky 7ptt8gm

email poh@poh.cz
web www.poh.cz

IČO 70889988
DIČ CZ70889988

Bankovní spojení
Komerční banka, a. s., č. ú. 9137441/0100

Zapsán v obchodním rejstříku u Krajského soudu v Ústí nad Labem v oddílu A, vložce č. 13052

Rozdělovník

223 6833

-748099, -965329

POH/52430/2023-2/032100
19.10.2023
Strana 2 z 2

Oldřich Stiller

Od: Radka Podrapska <radka.podrapska@nature.cz>
Odesláno: 29. června 2022 15:22
Komu: Oldřich Stiller
Předmět: Odpověď: Děčín - Jílovský potok

Dobrý den,

prostudovala jsem si Vámi zaslané podklady k řešení římsy nové zdi při realizaci akce "Jílovský potok ř. km 0,810 - 1,015 v Děčíně, úprava - Bezručova ulice - projektová dokumentace".

S ohledem na stávající charakter nábrežní zdi a její navrhovanou rekonstrukci Agentura upřednostňuje variantu provedení římsy s použitím pískovcových bloků (případně obecně z lomového kamene). Protože se však stavba nachází ve IV. zóně CHKO České středohoří v zastavěném území města Děčín, bude-li zvolena varianta provedení římsy ze železobetonu, např. z technických nebo finančních důvodů, nebude tato skutečnost překážkou k vydání souhlasného závazného stanoviska k realizované stavbě.

S pozdravem a přáním hezkého dne

Ing. Radka Podrápská
Vodní hospodářství, OPŽP

Agentura ochrany přírody a krajiny ČR
Regionální pracoviště Správa CHKO České středohoří
Oddělení péče o přírodu a krajinu
Bělehradská 1308/17, 400 01 Ústí nad Labem
T: 951 424 329, M: 774 205 585
radka.podrapska@nature.cz
www.nature.cz

PŘÍRODA JE NAŠE DĚDICTVÍ I BUDOUCNOST



Od: "Oldřich Stiller" <stiller@hgpartner.cz>
Komu: "radka.podrapska@nature.cz" <radka.podrapska@nature.cz>
Datum: 27.06.2022 10:24
Předmět: Děčín - Jílovský potok

Dobrý den, navazuji na dnešní telefonický rozhovor. Rádi bychom s Vámi předjednali řešení návrh nové nábrežní zdi, kterou řešíme v rámci oprava a rekonstrukcí k akci „Jílovský potok ř. km 0,810 - 1,015 v Děčíně, úprava - Bezručova ulice - projektová dokumentace“ pro Povodí Ohře. Konkrétně bychom s Vámi rádi zkonzultovali řešení římsy nové zdi, kterou budeme dále projednávat s městem Děčín a s objednatelem. Tento detail bychom rádi vyřešili v předstihu, abychom mohli dále pokračovat v projekčních pracích a jednáních.

Popis dotazu a část projektové dokumentace zasíláme v příloze. Předem děkuji za reakci.

S pozdravem Ing. Oldřich Stiller

HG partner s.r.o.
Smetanova 200, 250 82 Úvaly
IČO: 272 21 253, DIČ: CZ 272 21 253

Tel: (+420) 777 168 116, (+420) 246 082 015
E-mail: stiller@hgpartner.cz, www.hgpartner.cz



[příloha Dotaz.pdf odstraněna uživatelem Radka Podrapska/UL/SOP] [příloha A - Průvodní zpráva.pdf odstraněna uživatelem Radka Podrapska/UL/SOP] [příloha H21-054 - D.4 - Železobetonová zeď s kamenným obkladem.pdf odstraněna uživatelem Radka Podrapska/UL/SOP] [příloha H21-054 - C.2 - Koordinační situační výkres.pdf odstraněna uživatelem Radka Podrapska/UL/SOP] [příloha H21-054 - C.4 - Přehledná situace.pdf odstraněna uživatelem Radka Podrapska/UL/SOP]

REGIONÁLNÍ PRACOVISŤE
SPRÁVA CHKO ČESKÉ STŘEDOHOŘÍ

Michalská 260/14
412 01 Litoměřice
tel.: +420 951 424 320
e-mail: ceske.stredohori@nature.cz
www.nature.cz
DS: 6npdyiv

Dle rozdělovníku

NAŠE ČÍSLO JEDNACÍ: SR/1465/UL/2022- 3

VYŘIZUJE: Mikolášková

DATUM: 21.7.2022

Agentura ochrany přírody a krajiny ČR, regionální pracoviště Správa chráněné krajinné oblasti České středohoří (dále jen „Agentura“), jako orgán ochrany přírody příslušný podle ust. § 75 odst. 1 písm. e) ve spojení s § 78 odst. 1 a odst. 3 písm. h) zákona č. 114/1992 Sb., o ochraně přírody a krajiny, v platném znění (dále jen „zákon“) dle ust. § 47 odst. 1 zákona č. 500/2004Sb., správní řád (dále jen „správní řád“)

oznamuje

zahájení řízení o žádosti HG partner s.r.o., Smetanova 200, 250 82 Úvaly, IČ:27221253 (dále jen „žadatel“) doručené dne 7.6.2022 a doplněné dne 14.7.2022 s rozšířením předmětu žádosti, ve věci povolení výjimky dle §56 zákona, a to pro zvláště chráněné druhy **střevle potoční (*Phoxinus phoxinus*)** a **vranka obecná (*Cottus gobio*)**, v souvislosti s opravou a úpravou stěn koryta Jílovského potoka v Děčíně v oblasti ulice Bezručova.

Popis záměru a charakteristika zásahu:

Záměrem je rekonstrukce koryta Jílovského potoka v intravilánu obce Děčín - Podmokly ve IV. zóně CHKO České středohoří. Stavba se bude týkat dožitých a technicky nevyhovujících konstrukcí a související ochrany okolních pozemků a nemovitostí před poškozením a pokračujícími negativními vlivy vodní eroze. Jílovský potok je svým charakterem vhodný pro výskyt druhů vyhledávajících proudící vody. Vranka a střevle jsou vázány na toky s kamenným dnem a štěrkovými náplavy. Oba druhy jsou indikátory čistých vod a jsou závislé na dobré kvalitě vody. Ohrožení existence těchto druhů představují, kromě znečištění toků, zejména nevhodné úpravy toků (regulace koryt a jejich zpevňování) a odtěžování sedimentů.

Oba druhy ryb jsou zvláště chráněným druhem živočicha podle vyhlášky č.395/1992 Sb. ve znění vyhl. 175/2006 Sb.:

střevle potoční (*Phoxinus phoxinus*) - zařazen v kategorii druh ohrožený

vranka obecná (*Cottus gobio*) - zařazena v kategorii druh ohrožený, a dále chráněný dle evropské směrnice č. 92/43/EHS (o stanovištích) – Příloha II

Žádost byla podána v souvislosti s rekonstrukcí poškozených stávajících opěrných zdí na obou březích koryta Jílovského potoka v Děčíně Podmoklech (úsek mezi ulicemi Ruská a Plzeňská). Na levém břehu uvedené části potoka bude vybourána zeď a prostor za zdí bude zajištěn záporovým pažením rozepřným do protějšího břehu. Následně bude vybudována nová železobetonová zeď s kamenným obkladem líce. Úsek ve dně bude doplněn o železobetonové příčné prahy s kotveným kamenem na líci a kamennou dlažbu z lomového kamene ukládaného do betonu. Na pravém břehu zeď nevykazuje zásadní poruchy. Bude proto pouze sanována plošnou nízkotlakou injektáží a bude přespárován líc. Část koruny zdí v oblasti toku mezi ulicemi Bezručova a Ruská trpí v horní úrovni dřívku rozvolněním jednotlivých kamenů a celkovou deformací tvaru. Je zde proto navrženo přezdění

poškozené části. Stavbou dochází ke křížení inženýrských sítí vedoucích těsně za rubem zdi, kde koliduje s navrženou konstrukcí záporového pažení, případně zdí, a s chráničkami vedenými nad korytem v úrovni koruny zdi napříč vodním tokem. Sítě budou přeloženy mimo průtočný profil a mimo konstrukci navržených zdí.

Vzhledem k tomu, že se jedná o stavební práce v oblasti vodního toku, bude po dobu stavby zachováno přirozené odvodnění území vyspádováním do vodního toku. Stavba bude prováděna ve většinové části z koryta toku, část prací bude probíhat ze břehu. Do koryta bude přistupováno směrem z jihovýchodu od ulice Čsl. mládeže. Přístup na stavbu bude probíhat dále z přilehlých ulic Plzeňská, Bezručova a Ruská a komunikací podél toku. Nebude docházet k žádnému kácení zeleně.

Předpokládané období výstavby je rozmezí 2024-2025, doba výstavby je odhadována na 24 měsíců (3 sezóny).

I.

Oznamuje známým účastníkům řízení dle ust. § 47 odst. 1 správního řádu, zahájení správního řízení o povolení výjimky dle § 56 v uvedené věci. Účastníkem řízení je podle § 27 odst. 1 písm. a) správního řádu žadatel. Účastníkem řízení je dále podle § 27 odst. 3 správního řádu Statutární město Děčín, Mírové náměstí 1175/5, 405 38 Děčín IV, IČ: 00261238. Účastníci řízení se mohou vyjádřit k podkladům rozhodnutí. Do podkladů rozhodnutí mohou účastníci řízení nahlédnout po předchozí telefonické domluvě až do doby vydání rozhodnutí na pracovišti Agentury, regionální pracoviště Správa CHKO České středohoří, detašované pracoviště Bělehradská 1308/17, 400 01 Ústí nad Labem (Mgr. Eva Mikolášková, tel.: 730 588 068). Účastníci řízení mají v řízení práva a povinnosti, s nimiž je správní orgán seznamuje v příloze připojeným Poučením o právech a povinnostech.

II.

Oznamuje zahájení řízení v uvedené věci zapsaným spolkům - Česká společnost entomologická, Viničná 7, 128 00 Praha 2, IČ: 004 44 693, Česká společnost ornitologická, Na Bělidle 252/34, 150 00 Praha 5, IČ: 496 29 549, Česká společnost pro ochranu netopýrů, Václavské nám. 68, 110 00 Praha, IČ: 493 70 731, Ústecké šrouby, z. s., Velká Hradební 322/53, 400 01 Ústí nad Labem, IČ: 043 16 509, které uplatnily ve smyslu § 70 odst. 2 zákona u Agentury žádost o poskytování informací o zahajovaných správních řízeních, při nichž mohou být dotčeny zájmy ochrany přírody a krajiny chráněné podle tohoto zákona. V souladu s § 70 odst. 3 zákona oznámí tyto zapsané spolky do osmi dnů ode dne doručení tohoto oznámení svou případnou účast v řízení. Uplatní-li zapsaný spolek ve stanovené lhůtě přihlášku do řízení, má z titulu postavení účastníka řízení možnost seznámit se s podklady řízení a uplatnit vyjádření a návrhy k řízení za podmínek uvedených v oddíle I. oznámení a v usnesení v oddíle III. tohoto dopisu.

III.

Usnesení o určení lhůty k oprávnění navrhopvat důkazy a činit jiné návrhy

Agentura jako orgán ochrany přírody příslušný podle ustanovení § 75 odst. 1, písm. e) ve spojení s § 78 odst. 1 a odst. 3 písm. h) zákona v řízení o výše uvedené žádosti doručené dne 7.6.2022 a doplněné dne 14.7.2022 rozhodla dle § 36 odst. 1 a § 39 odst. 1 zákona č. 500/2004 Sb., správní řád, že účastníci řízení mohou navrhopvat důkazy a činit jiné návrhy ve lhůtě do deseti dnů od doručení tohoto usnesení. V této lhůtě je možné se také vyjádřit k podkladům rozhodnutí. Agentura dále podle ustanovení § 36 odst. 3 ve spojení s § 39 správního řádu určuje, že po uplynutí této lhůty k navrhování důkazů a činění jiných návrhů dle § 36 odst. 1 správního řádu, mají následně účastníci nejpozději do pěti dnů možnost vyjádřit se k podkladům pro rozhodnutí. Poté bude ve věci rozhodnuto.

Odůvodnění usnesení:

Účastníci řízení mají právo dle § 36 odst. 1 a 2 zákona č. 500/2004 Sb., správní řád, uplatnit návrhy na důkazy a činit jiné návrhy. Na základě posouzení spisového materiálu ve věci dospěl správní orgán k závěru, že žádost poskytuje dostatečný podklad pro posouzení předmětné věci; správní orgán proto s přihlédnutím k principu hospodárnosti řízení rozhodl stanovit lhůtu k návrhu důkazů a k učinění jiných návrhů.

Poučení o odvolání:

Proti tomuto usnesení je možné v souladu s ustanovením § 76 odst. 5 zákona č. 500/2004 Sb., správní řád, podat odvolání do 15 dnů ode dne jeho oznámení k Ministerstvu životního prostředí ČR podáním učiněným u Agentury. Odvolání se podává s potřebným počtem stejnopisů tak, aby jeden stejnopis zůstal správnímu orgánu a aby každý účastník dostal jeden stejnopis. Odvolání nemá v souladu s ustanovením § 76 odst. 5 zákona č. 500/2004 Sb., správní řád, odkladný účinek.

Otisk úředního razítka

(podepsáno elektronicky)

Mgr. Jiří Bělohoubek

vedoucí

Oddělení sledování stavu biodiverzity

RP Správa CHKO České středohoří

Přílohy:

Příloha č. 1: Poučení o právech a povinnostech účastníků řízení

Rozdělovník:

Obdrží účastníci řízení dle § 27 odst. 1 zákona č. 500/2004 Sb., správní řád:
HG partner s.r.o., Smetanova 200, 250 82 Úvaly, IČ:27221253 - DS

Obdrží účastníci řízení dle § 27 odst. 3 zákona č. 500/2004 Sb., správní řád:
Statutární město Děčín, Mírové náměstí 1175/5, 405 38 Děčín IV – DS

Dále obdrží spolky, které uplatnily u Agentury ochrany přírody a krajiny ČR požadavek na poskytování informací dle § 70 odst. 2 zákona č. 114/1992 Sb., o ochraně přírody a krajiny, v platném znění:

Česká společnost entomologická, Viničná 7, 128 00 Praha 2 - DS

Česká společnost ornitologická, Na Bělidle 252/34, 150 00 Praha 5 - DS

Česká společnost pro ochranu netopýrů, Václavské nám. 68, 110 00 Praha 1 - DS

Ústecké šrouby z.s. Velká Hradební 322/53, 400 01 Ústí nad Labem – DS

Na vědomí:

Česká inspekce životního prostředí, oblastní inspektorát Ústí nad Labem, Výstupní 1644, 400 07 Ústí nad Labem – DS

Příloha č. 1:

Poučení o právech a povinnostech účastníků řízení.

výčet nejdůležitějších procesních práv a povinností podle zákona č. 500/2004 Sb. správní řád

Účastník řízení má zejména tato práva:

- § 14** Je oprávněn namítnout podjatost úřední osoby, jakmile se o ní dozví. K námitce se nepřihlédne, neuplatnil-li tuto námitku bez zbytečného odkladu.
- § 33** Účastník si může zvolit zmocněnce. Zmocnění k zastoupení se prokazuje písemnou plnou mocí. Plnou moc lze udělit i ústně do protokolu. V téže věci může mít účastník pouze jednoho zmocněnce.
- § 36** Účastníci jsou oprávněni navrhopvat důkazy a činit jiné návrhy po celou dobu řízení až do vydání rozhodnutí, mají právo vyjádřit v řízení své stanovisko a před vydáním rozhodnutí se vyjádřit k podkladům rozhodnutí.
- § 38** Účastníci a jejich zástupci mají právo nahlížet do spisu, a to i v případě, že je rozhodnutí ve věci již v právní moci. Mohou si činit výpisky a požádat správní orgán o pořízení kopie spisu nebo jeho části.
- § 41** Účastník řízení může požádat správní orgán o prominutí zmeškání úkonu (navrácení v předešlý stav).
- § 69** Správní orgán je povinen vydat na požádání účastníku řízení stejnopis rozhodnutí případně stejnopis výrokové části rozhodnutí.
- § 72** Rozhodnutí se účastníkům oznamuje doručením písemného vyhotovení do vlastních rukou nebo ústním vyhlášením. Účastník řízení se může vzdát práva na oznamování všech rozhodnutí vydaných v řízení, s výjimkou rozhodnutí, kterým se řízení končí a rozhodnutí, jímž se mu v průběhu řízení ukládá povinnost, a práva na vyrozumívání o usneseních poznamenaných do spisu.
- § 80** Účastník řízení může podat žádost o uplatnění opatření proti nečinnosti v případě, že došlo k uplynutí lhůt pro vydání rozhodnutí.
- § 81** Účastník má právo proti rozhodnutí podat odvolání, pokud zákon nestanoví jinak.
- § 138** Účastník řízení může požádat správní orgán, aby zajistil důkaz, je-li důvodná obava, že jej později nebude možno provést, nebo jen s velkými obtížemi.
- § 140** Účastník řízení může požádat, aby správní orgán spojil různá řízení, pokud se týkají téhož předmětu řízení nebo spolu jinak věcně souvisejí nebo se týkají týchž účastníků, nebrání-li tomu povaha věci.
- § 148** Účastník řízení se může domáhat vydání mezitímního rozhodnutí nebo rozhodnutí v části věci v rámci ochrany před nečinností správního orgánu.

Účastník řízení má zejména tyto povinnosti:

- § 8** Dotčená osoba je povinna bezodkladně upozornit správní orgán na skutečnost, že u více správních orgánů probíhá současně více postupů souvisejících s týmiž právy a povinnostmi dotčené osoby.
- § 36** Účastník řízení nebo jeho zástupce je povinen předložit na výzvu oprávněné úřední osoby průkaz totožnosti.
- § 50** Účastníci řízení jsou povinni, nestanoví-li zvláštní zákon jinak, poskytovat správnímu orgánu při opatřování podkladů pro vydání rozhodnutí veškerou potřebnou součinnost.
- § 52** Účastníci řízení jsou povinni označit důkazy na podporu svých tvrzení. Těmito návrhy není správní orgán vázán.
- § 54** Vlastník či ten, kdo má věc u sebe, je povinen ji předložit správnímu orgánu případně strpět ohledání věci na místě. Výjimku z této povinnosti upravuje zákon.
- § 59** Správní orgán předvolá osobu, jejíž osobní účast při úkonu v řízení je k provedení úkonu nutná. Předvolaný je povinen se včas dostavit na určené místo. Pokud tak ze závažných důvodů nemůže učinit, je povinen se s uvedením důvodů správnímu orgánu omluvit.
- § 60** Osoba, které bylo oznámeno rozhodnutí o zajištění věci, je povinna tuto věc správnímu orgánu vydat. Nesplní-li uloženou povinnost ve stanoveném termínu dobrovolně, může být předmětná věc správním orgánem odňata.
- § 62** Účastníci řízení, jakož i další osoby jsou v řízení povinny neztěžovat postup správního orgánu, chovat se tak, aby svým jednáním nerušili pořádek, dostavit se na předvolání (pokud se předem ze závažných důvodů neomluvili) a uposlechnout pokynů úřední osoby. V případě nesplnění těchto povinností jim může správní orgán uložit pořádkovou pokutu až do výše 50.000,-Kč. Pořádkovou pokutu lze uložit i tomu, kdo učiní hrubě urážlivé podání.



STATUTÁRNÍ MĚSTO DĚČÍN

MAGISTRÁT MĚSTA DĚČÍN

Odbor místního hospodářství

Mírové nám. 1175/5, 405 38 Děčín

Datová schránka: x9hbpfn a nj6wxpq

Váš dopis zn.:

Ze dne:

Číslo jednací: MDC/32389/2023

Spisová zn.: MDC/32389/2023

Počet listů: 1

Počet příloh: 0

HG partner s.r.o.

Simona Pokorná

Smetanova 200

250 82 ÚVALY

Vyřizuje: Jiřina Hammerlová

Telefon: 412593151

E-mail: jirina.hammerlova@mmdecin.cz

Děčín: 20.3.2023

Vyjádření vlastníka pozemků

„Jílovský potok ř.km 0,810 – 1,015 v Děčíně, úprava – Bezručova ulice“

Statutární město Děčín, zastoupené správcem majetku města, odborem místního hospodářství (pozemky ve výhradním vlastnictví statutárního města Děčín – p.č. 1189, 1198/1, 1194, 1199, 1205, 1009, 997, 991/2, 990, 988/1, 989/1, 987/1, 970, 967/5 k.ú. Podmokly), **nemá předběžně námitek** k realizaci stavby „Jílovský potok ř.km 0,810 – 1,015 v Děčíně, úprava – Bezručova ulice“ za podmínky, že:

investor, po zpracování PD, písemně požádá odbor místního hospodářství o vydání souhrnného stanoviska (odbor místního hospodářství, odbor komunikací a dopravy) ke stavbě.

Současně investor požádá, v dostatečném časovém předstihu – alespoň 4 měsíce předem – o uzavření nájemní smlouvy na pronájem pozemků, příp. částí pozemků, dotčených dočasným zábořem, za účelem realizace uvedené akce.

Pokud dojde k trvalému záboru pozemků, je nutné rovněž podat žádost o prodej pozemků (jejich částí). Případný prodej pozemků by byl řešen, po domluvě, až po provedení stavby.

Upozorňujeme, že pozemek p.č. 1194 k.ú. Podmokly je objektem městského kina Sněžník, Podmokelská 1070/24, Děčín IV. Je nutné zástupce Mgr. Martina Poštu s dostatečným předstihem písemně informovat o zamýšlené akci, a to min. 30 dní před zahájením stavebních prací.

Vyjádření nenahrazuje příslušná povolení dle stavebního zákona č. 183/2006 Sb. ani vyjádření – rozhodnutí o povolení zvláštního užívání komunikace, které vydává na žádost stavebníka oddělení silničního správního a dopravního úřadu Odboru správních činností a živnostenský úřad MM Děčín.

Bc. František Kučera

vedoucí odboru místního hospodářství

otisk úředního razítka
podepsáno elektronicky

Držitel certifikátu ČSN EN ISO 9001:2015 – Quality Management System Certification

IČO: 00261238

DIČ: CZ00261238

Česká spořitelna, a.s.

č. ú. 19-921402389/0800

Tel.: 412 593 111

E-mail: posta@mmdecin.cz

Internet: www.mmdecin.cz

otisk elektronického podpisu



REGIONÁLNÍ PRACOVISŤE
SPRÁVA CHKO ČESKÉ STŘEDOHOŘÍ

Michalská 260/14
412 01 Litoměřice
tel.: +420 951 424 301
e-mail: ceske.stredohori@nature.cz
www.nature.cz
DS: 6npdyiv

Dle rozdělovníku

NAŠE ČÍSLO JEDNACÍ: SR/1465/UL/2022-7

VYŘIZUJE: Mikolášková

DATUM: 13. 9.2023

Agentura ochrany přírody a krajiny ČR, regionální pracoviště Správa chráněné krajinné oblasti České středohoří (dále jen „Agentura“) jako orgán ochrany přírody podle § 75 odst. 1 písm. e) ve spojení s § 78 odst. 1 zákona č. 114/1992 Sb., o ochraně přírody a krajiny, v platném znění (dále jen „zákon“), na základě žádosti podané projekční kanceláří HG partner s.r.o., IČ:27221253, se sídlem Smetanova 200, 250 82 Úvaly, zplnomocněné k zastupování Povodí Ohře, státní podnik, IČO: 70889988, se sídlem Bezručova 4219, 430 03 Chomutov, zastoupeného Ing. Zbyňkem Folkem, generálním ředitelem (dále jen „žadatel“), doručené dne 7. 6. 2022 a doplněné dne 14. 7. 2022 a provedeného správního řízení podle zákona č. 500/2004 Sb., správní řád, v platném znění (dále jen „správní řád“) vydává toto

ROZHODNUTÍ

Výrok č. I.

Podle ustanovení § 56 odst. 1 a odst. 2 písm. b), c) zákona se společností Povodí Ohře, státní podnik, IČO: 70889988, se sídlem Bezručova 4219, 430 03 Chomutov (dále jen „žadatel“),

p o v o l u j e v ý j i m k a

ze základních podmínek ochrany zvláště chráněného druhu v kategorii ohrožený - střeve potoční (*Phoxinus phoxinus*) uvedeného v ustanovení § 50 odst. 1 a 2 zákona, konkrétně ze zákazu škodlivě zasahovat do přirozeného vývoje zvláště chráněných druhů živočichů, zejména druh chytat, rušit, zraňovat nebo usmrcovat, a dále ze zákazu ničit, poškozovat či přemísťovat jeho vývojová stadia nebo jím užívaná sídla. Výjimka se povoluje pro záměr „Jílovský potok ř. km 0,810 – 1,015 v Děčíně, úprava – Bezručova ulice“ v k. ú. Podmokly, a to v zájmu prevence závažných škod na majetku a zajištění veřejné bezpečnosti **za předpokladu splnění níže uvedených podmínek.**

Výrok č. II.

Podle ustanovení § 56 odst. 1 a odst. 2 písm. b), c) zákona se společností Povodí Ohře, státní podnik, IČO: 70889988, se sídlem Bezručova 4219, 430 03 Chomutov (dále jen „žadatel“),

p o v o l u j e v ý j i m k a

ze základních podmínek ochrany zvláště chráněného druhu, který je předmětem ochrany dle práva Evropských společenství, uvedených v ustanovení § 50 odst. 1 a 2 zákona, konkrétně ze zákazu škodlivě zasahovat do přirozeného vývoje zvláště chráněných druhů živočichů, zejména druh chytat, rušit, zraňovat nebo usmrčovovat, a dále ze zákazu ničit, poškozovat či přemísťovat jeho vývojová stadia nebo jím užívaná sídla, a to pro zvláště chráněný druh v kategorii ohrožený - vranka obecná (*Cottus gobio*) **zařazena do Přílohy II Směrnice Rady 92/43 EHS** o ochraně přírodních stanovišť, volně žijících živočichů a planě rostoucích rostlin.

Výjimka se povoluje pro záměr „Jílovský potok ř. km 0,810 – 1,015 v Děčíně, úprava – Bezručova ulice“ v k. ú. Podmokly, a to v zájmu prevence závažných škod na majetku a zajištění veřejné bezpečnosti **za předpokladu splnění níže uvedených podmínek.**

Podmínky platnosti výroků rozhodnutí:

- 1) Z důvodu umožnění kontroly orgánu ochrany přírody bude Agentura s nejméně **14-ti denním předstihem informována** o plánovaném zahájení realizace záměru formou odeslání zprávy na adresy eva.mikolaskova@nature.cz; ceske.stredohori@nature.cz. Součástí informace o zahájení stavby budou identifikační údaje o realizační firmě včetně kontaktu (jméno, telefon) na osobu zodpovědnou za provádění stavby.
- 2) Agentura bude v průběhu realizace záměru zvána k účasti na **kontrolních dnech** probíhajících na staveništi.
- 3) **Realizace prací**, které budou probíhat ve zvodnělé části koryta nebo v něm budou způsobovat zakalení, **bude probíhat v období 1. 3. - 31. 3. nebo 15. 7. - 30. 11.** běžného kalendářního roku. Uvedené termínové omezení se týká jak přípravy koryta a zbudování převodu vody, stavebních činností ovlivňujících vodní prostředí, tak prací záchranných, jakými jsou odlovy ryb. Mimo termíny vymezené výše mohou být realizovány takové stavební práce, které budou probíhat v zajištěném (zajímavovaném) prostoru mimo vodní prostředí nebo ze břehu bez nutnosti vstupu do koryta (např. dozdivání stěn nebo spárování), a zároveň nebudou způsobovat znečištění toku.
- 4) **Investor** na své náklady **zajistí** po dobu stavby odborný **biologický dozor**, který bude dohlížet na dodržování podmínek výjimky. Odborným biologickým dozorem bude vysokoškolsky přírodovědecky vzdělaná osoba s praxí v ochraně přírody a se zkušenostmi v oblasti ichtyologie, popřípadě dalších směrů zabývajících se vodním prostředím, nebo osoba s praktickými znalostmi ohledně zvláště chráněných druhů a dlouhodobou praxí v odpovídajícím oboru. Biologický dozor bude mimo jiné zodpovídat za profesionální odlov a transfer předmětných druhů. Dále povede podrobnou dokumentaci včetně fotografické o všech opatřeních v zájmu ochrany přírody. **Konkrétní osoba** (popřípadě organizace), která bude provádět biologický dozor, **bude oznámena (včetně telefonického kontaktu) Agentuře minimálně 14 dní před zahájením realizace záměru** formou odeslání zprávy na adresu eva.mikolaskova@nature.cz a ceske.stredohori@nature.cz. Do jednoho měsíce od ukončení akce zašle biologický dozor zprávu o průběhu své činnosti v souvislosti s předmětným záměrem.
- 5) **Realizace stavby bude zahrnovat následující postupy:**
 - a) **Převod vody** bude realizován pomocí zájímavování staveniště tak, aby nemohly unikat cizorodé látky do vodního prostředí a aby bylo zabráněno živočichům v průniku na staveniště.
 - b) **Technika se v rámci koryta bude pohybovat po koruně hrázek nebo po jezdovém koridoru**, který bude vyvýšený nade dnem a svrchu krytý panely, a jehož cílem je zamezit kontaktu techniky s vodou, zabránit zakalování a rozjíždění celého dna.
 - c) Bezprostředně před zahájením prací zasahujících do vodního prostředí bude proveden **záchranný odlov ryb na celém úseku dotčeném stavbou i v jeho okrajových částech** (oblast od Jungmannovy ulice až po železniční most).

- d) Po odlovu budou na obou koncích zájmové lokality zbudovány přechodné průčné příčné odkalovací **hrázky**. Hrázka proti zakalení umístěná po proudu pod místem zásahu bude v případě potřeby (pokud nedokáže kal zachytit dostatečně) doplněna ještě o další stejnou hrázku umístěnou níže po proudu. Pro zpevnění a snížení propustnosti pro jemný materiál unášený vodou je vhodné na nátokové straně hrázku opatřit geotextilií (zakládá se pod substrát nebo zatíží kameny). Tyto hrázky plní zároveň funkci bariéry proti zpětnému průniku ryb.
- e) **Následně bude vybudováno potřebné opatření na převod vody (zajímkování stavebního prostoru) a zbudován pojezdový koridor na dně koryta, který bude spojoval místo vstupu do koryta (ul. Čsl. mládeže) s místem stavby.** Po vybudování jímky a pojezdu v korytě mohou být příčné odkalovací hrázky odstraněny.
- f) **Dále bude realizace stavby pokračovat tak, že před každým dalším budováním jímky, jejím rozšiřováním, posunováním nebo zrušením, přičemž bude zasahováno do vodního prostředí, bude tomuto předcházet v dotčené oblasti záchranný odlov ryb.**
- g) V případě, že dojde v průběhu stavby **ke zvýšení průtoku a přepravení hrázek** (do prostoru jímek), bude před pokračováním stavby v jímkách proveden mimořádný záchranný odlov.
- h) Při zásahu techniky do průtočné zvodnělé oblasti bude odlovem eliminován dopad na přítomné ryby i v případě závěrečné likvidace ochranných opatření stavby.
- i) Při všech zásazích do vodního prostředí bude dbáno na ochranu toku proti zakalení.
- 6) **Záchranný odlov a transfer ryb** bude provádět odborně způsobilá osoba se zkušeností s odlovem ryb. **Termín odlovu** (den, hodina) bude **předem sdělen** Agentuře a Českému rybářskému svazu, z.s. – Severočeskému územnímu svazu se sídlem v Ústí nad Labem. Aby ryby opětovně nevplouvaly do prolovovaného úseku, bude oblast odlovu před jeho zahájením na obou koncích úseku zahrazena sítěmi (klasická rybářská síť s uzlíky o velikosti oka 1 cm). Síť musí být dobře připevněná kolíky (skobami) a přihrnutá sedimentem. Ve slovovaném úseku zabezpečeném z obou stran sítěmi dojde nejprve k vypuštění živočichů pod dolním okrajem spodní sítě – ve směru proudění toku. Poté dojde k utěsnění sítí a ohraničený úsek bude proloven elektrickým agregátem. **Odlov živočichů bude proveden minimálně 2x po sobě s jednohodinovým odstupem.** Maximální pozornost bude věnována především jedincům vranky, kteří po omráčení elektrickým proudem zůstávají u dna.
- 7) Odlovení jedinci budou převezeni a **vysazeni do toku Jílovského potoka na lokality výše položené ve směru proti proudu.** Náhradní lokalita pro vysazení transferovaných ryb bude volena **mimo** oblast Jílovského potoka v **úseku od soutoku s Labem až po město Jílové centrum.** Náhradní lokalita bude splňovat biotopové nároky daných druhů a nabízet jim dostatek úkrytů. Transferovaní živočichové budou rozmístěni v délce toku odpovídající zdrojové lokalitě. O v dané situaci nejvhodnějším konkrétním místě vysazení rozhodne specialista na chráněné druhy živočichů (biologický dozor) v souladu s Agenturou, které místo vysazení v předstihu oznámí.
- 8) **Při odlovu potažmo záchranném transferu musí být dále dodrženy tyto podmínky:**
- Odlov může být prováděn v rozmezí **teplot vody** od 5°C do 18°C; v případě, že teplota vody bude přesahovat 15°C, bude transfer realizován v co nejčasnějších ranních hodinách z důvodu eliminace přehřátí ryb; v případě nebezpečí, že by teploty vody v době odlovu mohly přesahovat 18°C, bude situace a její další řešení konzultováno s Agenturou.
 - S transferovanými jedinci bude nakládáno šetrně, to znamená, že manipulace s nimi **bude probíhat způsobem, který neohrozí přežívání transferovaných jedinců** po dobu odchyty, přenosu, ani v lokalitě vypuštění, na náhradní stanoviště budou vypuštěni v co nejkratší době od odchyty.
- 9) **O provedeném transferu bude biologickým dozorem zpracována zpráva,** kterou žadatel zašle Agentuře (elektronicky na podatelnu nebo do datové schránky) a Českému rybářskému svazu, z.s. SÚS se sídlem v Ústí n. L. do 30 dnů od provedení odlovu. Součástí zprávy bude identifikace osob provádějících odlov, popis metodiky (způsob slovu a přechovávání), výčet druhů a počet jedinců jednotlivých druhů a popis místa jejich vypuštění (včetně lokace a fotodokumentace lokality).
- 10) V případě, že budou při odvodnění pracovního úseku **nalezeny i jiné druhy zvláště chráněných (nebo evropsky významných) živočichů** než druhy, které jsou předmětem rozhodnutí, bude toto

ihned oznámeno Agentuře a poté biologický dozor též zajistí jejich ochranu a transfer do nezasažené části toku.

- 11) Držitel rozhodnutí zajistí, že v důsledku realizovaných prací nedojde k úniku nebezpečných a toxických látek do přírodního prostředí předmětné lokality (např. cementové mléko a další stavební hmoty, barviva apod.). Firma realizující práce v korytě musí přijmout taková opatření, která zamezí úniku pohonných hmot a dalších provozních kapalin z mechanizace do vodního prostředí. **Technika bude zabezpečena tak, aby nemohla způsobit přenos chorob z jiného toku** (důkladné umytí a vysušení, popřípadě dezinfekce). K budování dočasných hrází a těsnění nebudou používány materiály, které se mohou drolit a uvolňovat do okolního prostředí (např. polystyren).
- 12) **Práce budou probíhat dle předložené projektové dokumentace – „Jílovský potok ř. km 0,810 – 1,015 v Děčíně, úprava – Bezručova ulice“**, vypracované Ing. Oldřichem Stillerem, projekční kancelář HG partner s.r.o., Smetanova 200, 250 82 Úvaly, IČ:27221253 v srpnu 2023 (doručené na Agenturu 14. 8. 2023). Dno bude v souladu s výkresovou částí dokumentace tvořeno kamennou rovinou bez vyklínování uloženou do štěrkopískového lože, která bude v jednotlivých segmentech oddělených příčnými dnovými železobetonovými prahy tvarována do miskovitěho tvaru za účelem navýšení vodního sloupce. Železobetonové prahy budou doplněny balvanitými řadami, které přečnívají nade dnem (potažmo nad prahem) a mají za cíl vzdouvat, rozrážet a čeřit vodu. **Nad rámec projektové dokumentace Agentura doplňuje následující požadavky:**
- a) Suché bermy budou co nejsvětějšího provedení (beton nebo obklad z kamene světlejších odstínů).
- b) Balvanité řady kopírující železobetonové prahy budou realizovány následovně: balvanité řady budou vybudovány pouze u každého lichého prahu, u sudých zůstane rovnanina v úrovni okolního dna. Balvanité řady nebudou probíhat napříč celým korytem, ale budou ve formě nedokončené řady (kolem 3 metrů délky) realizovány vždy střídavě od levé nebo pravé zdi. Kameny v řadách budou kladeny na těsně k sobě, bez mezer, ale v rámci každé řady (uprostřed) bude realizována jedna větší mezera (kolem 0,5 metru), u níž kameny nebudou přesahovat výšku okolní rovnaniny.
- 13) Tato výjimka platí do **31. 12. 2029**.

ODŮVODNĚNÍ:

Správní řízení bylo zahájeno podáním žádosti o udělení výjimky podle § 56 odst. 1 a 2 ZOPK, kterou Agentura dne 7. 6. 2022 obdržela od společnosti HG partner s.r.o., IČ:27221253, se sídlem Smetanova 200, 250 82 Úvaly, zplnomocněné k zastupování Povodí Ohře, státní podnik, IČO: 70889988, se sídlem Bezručova 4219, 430 03 Chomutov, zastoupeného Ing. Zbyňkem Folkem. Výjimka byla žádána za účelem realizace záměru „Jílovský potok ř. km 0,810 – 1,015 v Děčíně, úprava – Bezručova ulice“. Žádost byla podána ke stanovení podmínek pro zvláště chráněný druh střevlí potoční. Dne 14. 7. 2022 byla žádost rozšířena o další předmět ochrany vranku obecnou. Součástí žádosti byl návrh projektové dokumentace, jednalo se o primární technické řešení záměru.

Agentura dne 21. 7. 2022 uvědomila o zahájeném řízení s předměty ochrany v kategorii ohrožený střevlí potoční (*Phoxinus phoxinus*) a vrankou obecnou (*Cottus gobio*) všechny známé účastníky oznámením č. j. SR/1465/UL/2022-3. Účastníkem řízení je podle § 27 odst. 1 písm. a) správního řádu žadatel. Dalším účastníkem řízení je podle § 27 odst. 3 správního řádu Statutární město Děčín, Mírové náměstí 1175/5, 405 38 Děčín IV, IČ: 00261238, kterému toto postavení vyplývá z § 71 odst. 3 zákona. Agentura určila dle § 36 odst. 1 a 3 ve spojení s § 39 odst. 1 správního řádu lhůtu pro navrhování důkazů, podávání jiných návrhů a vyjádření se k podkladům rozhodnutí. V zákonné lhůtě se účastníci řízení k předmětu řízení nevyjádřili, ani nevyužili možnosti seznámit se s podklady pro vydání rozhodnutí. Oznámení o zahájení řízení bylo, s výzvou oznámení své účasti v řízení dle § 70 odst. 3 zákona ve lhůtě osmi dnů, rovněž zasláno na vědomí spolkům, jmenovitě České společnosti entomologické, Viničná 7, 128 00 Praha, IČ: 444693; České společnosti ornitologické, Na Bělidle 252/34, 150 00 Praha, IČ: 49629549; České společnosti pro ochranu netopýrů, Václavské náměstí 68, 110 00 Praha 1, IČ: 49370731 a Ústeckým šroubům z.s. Velká Hradební 322/53, 400 01 Ústí nad

Labem, IČ: 4316509, které ve smyslu a za podmínek stanovených v § 70 odst. 2 zákona požádaly, aby byly předem informovány o zahajovaných řízeních. Žádný z uvedených spolků svoji účast v řízení v zákonné lhůtě neoznámil.

Dne 14. 8. 2023 došlo ze strany žadatele k aktualizování projektové dokumentace. Vzhledem k podstatné změně technického řešení záměru byli účastníci řízení informováni o nových skutečnostech dopisem z 16. 8. 2023. Po vypršení patnáctidenní lhůty stanovené k vyjádření účastníků mohlo být přistoupeno k vydání rozhodnutí.

Agentura při rozhodování vycházela z následujících podkladů:

- žádost společnosti Povodí Ohře, státní podnik, ze dne 7. 6. 2022 a její rozšíření ze dne 14. 7. 2022
- aktualizovaná projektová dokumentace pro záměr „Jílovský potok ř. km 0,810 – 1,015 v Děčíně, úprava – Bezručova ulice“, vypracoval HG partner s.r.o., Ing. Oldřich Stiller, 8/2023 – doručená 14. 8. 2023
- záznamy databáze ochrany přírody NDOP a výsledky vlastního monitoringu zvláště chráněných druhů
- vlastní terénní šetření

Popis záměru a charakteristika zásahu:

Záměrem je oprava koryta Jílovského potoka v ř. km 0,810 – 1,015 v intravilánu města Děčína. Jedná se o opravu zdi a zpevnění dna v délce 180 m úseku. U levobřežní zdi dojde k její úplné rekonstrukci, které bude předcházet její vybourání včetně rekonstrukce přiléhající vozovky. U pravobřežní zdi bude opraveno zejména spárování a koruna zdi. Dojde k úplné rekonstrukci dna toku, čemuž bude předcházet úplné zrušení původního dna a všech jeho struktur. Původní dno bylo tvořeno tvrdou konstrukcí z kombinace betonu a dlažby a bylo vlivem vnějších vlivů rozlámáno. V aktuální stavu před opravou je dno tvořeno kusy betonu a dlažby, které simulují přírodní úkryty a úseky charakteru obnaženého přírodního povrchu se sedimentem. Místy se na řešeném úseku nacházejí vymleté tůně s vyšším sloupcem vody, místy prohřívané mělčiny, přítomna je také vegetace v podobě bylinných ostrůvků. Zájmová oblast potoka se nachází ve IV. zóně CHKO České středohoří v zastavěném území v k. ú. Podmokly, úsek mezi ulicemi Plzeňská a Ruská. V rámci stavby dojde k vybudování 26 železobetonových dnových prahů, ke zbudování suchých berm při obou březích toku, k obkladu stěn stavebním kamenem. Převod vody je plánován pomocí pojezdných hrázek z materiálu vytěženého při stavbě v kombinaci s dovezeným. Většina techniky se bude muset pohybovat korytem, neboť ze břehu není přístup. Vstup do toku bude realizován z ulice Čsl. mládeže, která je ve vzdálenosti přibližně 110 m od staveniště. Doba realizace záměru je plánována na tři stavební sezóny. Zahájení předpokládáno v roce 2024.

Dotčené zájmy ochrany přírody:

Předmětem správního řízení jsou dva zvláště chráněné druhy ryb vranka obecná a střevle potoční. Vranka a střevle jsou svým výskytem vázány na proudící vody, svým životním cyklem jsou závislé na diverzifikovaném charakteru dna s dostatkem sedimentu. Ohrožení existence těchto druhů představují, kromě znečištění toků, zejména nevhodné úpravy toků (regulace koryt a jejich zpevňování) a odtěžování sedimentů. Zejména střevle, které využívají vzniklé tůňky k přežívání sušších období a mělčiny, kde se shromažďuje potěr, jsou v řešené oblasti velmi hojné. Vzhledem k tomu, že řešený úsek potoka je vzdálen necelý 1 kilometr od Labe, do něhož Jílovský potok ústí a Labe je tak jeho zdrojovou lokalitou, je velmi důležité, aby řešená oblast zachovala kontinuitu průchodnosti toku a nestala se vlivem úprav migrační překážkou pro výše položené části Jílovského potoka. V rámci plánovaného přebudování dna a jeho vyztužování dojde k destrukci stávajícího biotopu, který nabízí různorodé podmínky k existenci i rozmnožování předmětných druhů. Pro život řešených druhů jsou důležité možnosti úkrytu pod kameny i střídání mělčích a hlubších úseků, které zajišťují ochranu před přehřátím zejména v letním období, kdy je koryto bez výraznější vegetace v okolí velmi postiženo vysokými teplotami. Zásadní pro přítomnost chráněných ryb je i existence sedimentu, který je důležitý jak pro rozmnožování, tak jako základna pro potravu ryb.

Pro snížení míry negativního dopadu stavby na předmětné druhy je proto nutné při rekonstrukci dbát na podporu hrubosti dna, na diverzifikaci prostředí, vznik hlubších partií a zachování prostupnosti toku pro migraci. Rozmanitost dna je potřebná i pro nižší organismy a hmyz, kterými se předmětné druhy

živí. V maximální možné míře je také vhodné eliminovat pomocí vybraných materiálů akumulaci tepla korytem. Diverzifikace dna toku zajistí i lepší vodní režim a obranu proti vysychání a přehřívání vodního sloupce, které mají na rybách v letních měsících fatální následky.

Posouzení záměru a odůvodnění výroku rozhodnutí:

Při formulaci výroků rozhodnutí vycházela Agentura z následující úvahy.

Předmětné druhy živočichů mají v české legislativě statut druhů zvláště chráněných („ZCHD“). Jde tedy o druhy, jimž zákon o ochraně přírody deklaruje v ust. § 50 odst. 1 a 2 základní ochranné podmínky, které stanovují, že zvláště chránění živočichové jsou chráněni ve všech vývojových stádiích, chráněna jsou jimi využívaná přirozená i umělá sídla a jejich biotop. Dále je zakázáno škodlivě zasahovat do přirozeného vývoje zvláště chráněných živočichů, zejména je chytat, chovat v zajetí, rušit nebo usmrcovat. Není dovoleno sbírat, ničit, poškozovat či přemísťovat jejich vývojová stadia nebo jimi užívaná sídla.

Realizace činností, které jsou v konfliktu s těmito ochrannými podmínkami, je možná po udělení výjimky dle § 56 zákona. Tato výjimka může být povolena pouze za předpokladu prokázání existence jiného veřejného zájmu převažujícího nad zájmem ochrany přírody, nebo v zájmu ochrany přírody. U zvláště chráněných druhů, které jsou předmětem ochrany podle práva Evropských společenství, lze navíc výjimku povolit jen tehdy, pokud je dán některý z důvodů uvedených v § 56, odst. 2 zákona, neexistuje-li jiné uspokojivé řešení a povolovaná činnost neovlivní dosažení či udržení příznivého stavu konkrétního druhu z hlediska ochrany.

Agentura považuje popsany záměr za záměr ve veřejném zájmu, který spatřuje v udržení odpovídajícího technického stavu koryta a zejména s důrazem na stav opěrných zdí, potažmo břehů toku, a to zejména z důvodu ochrany přiléhajících komunikací, nemovitostí i toku samotného, ve kterém by zborcené struktury tvořily překážku. Agentuře rovněž v tomto případě není známo jiné uspokojivé řešení. Stejně tak ochrana přírody je však veřejným zájmem a je zde nutno posuzovat převahu veřejného zájmu na realizaci konkrétní stavby nad zájmem ochrany přírody. Přímé usmrcování jedinců bude eliminováno opatřením k zajištění převodu vody a pomocí odchytu a přemístění živočichů do bezpečné lokality. Opětovné osídlení zasaženého úseku bude umožněno zajištěním, aby na toku nevznikaly migrační bariéry a aby povrch dna byl řešen přírodě bližším způsobem. Toho bude dosaženo vhodným uspořádáním kamenitých řad, které mají za úkol dno rozrůžňovat a prokysličovat vodu, a použitím nevyklínované kamenné rovnaniny k rekonstrukci dna. Za předpokladu splnění všech opatření uložených rozhodnutím o výjimce, a pokud populace chráněných druhů i jejich stanoviště budou zachovány a podporován vznik nově diverzifikovaných struktur dna, lze konstatovat, že předmětný záměr v tomto konkrétním případě převažuje nad zájmem ochrany přírody. Při dodržení stanovených podmínek je míra předpokládaného ovlivnění předmětných druhů únosná a lze tedy konstatovat, že povolovaný záměr neovlivní dosažení či udržení příznivého stavu z hlediska ochrany ani u jednoho z těchto druhů.

S cílem minimalizovat negativní vliv na zákonem chráněné části přírody stanovila Agentura výše uvedené podmínky. Pro přehled o průběhu akce a možnosti realizace kontrol byla stanovena v **podmínce č. 1 a 2** povinnost informovat o zahájení prací a o plánování kontrolních dnů na staveništi. Termínové omezení uvedené v **podmínce č. 3** je dané biologií předmětných druhů ryb, jejichž nejzranitelnějším obdobím je doba rozmnožování. Tření střevle probíhá v květnu až červnu, ke kladení jiker potřebuje klidnější vodu s vyšší hladinou a strukturované dno, aby jikry zapadly do mezer v substrátu a byly tak chráněny před predátory. Vranka se rozmnožuje v dubnu. Silně teritoriální samci hájí svůj úkryt pod kamenem. Do tohoto úkrytu samice nakladou jikry, které pak samec chrání až do jejich vylíhnutí. Na období rozmnožování navazuje další období s potřebou intenzivní ochrany ryb, a to je doba vývoje raných stádií, která jsou mnohem zranitelnější než dospělí zástupci. Z výše uvedených důvodů bylo Agenturou omezeno provádění prací na dobu mimo nejcitlivější termín života ryb s tím, že pokud budou prováděny práce takové, které se vodního prostředí týkat nebudou (např. bourání vozovky, budování výztuží, realizace činnosti v zabezpečeném prostoru bez přímého kontaktu s tokem), mohou tyto činnosti probíhat mimo termínové omezení. Cílem je zajistit kontinuální průběh stavby a její co nejrychlejší dokončení. **Podmínka č. 4** ukládá žadateli zajistit biologický dozor, který bude dohlížet na dodržování opatření v zájmu ochrany přírody, bude koordinovat provádění ochrannářských zásahů (odchyt a transfer živočichů) a aktivity zajišťující udržení prostředí příznivého pro obyvatele vodního toku. Bližší informace o odborně způsobilé osobě, která bude zajišťovat dozor, budou nahlášeny Agentuře. Biologický dozor zpracuje podrobnou závěrečnou zprávu o své činnosti,

průběhu akce a dopadu záměru na předmětné druhy, která bude po ukončení realizace stavby zaslána Agentuře. **Podmínka č. 5** určuje dílčí postupy, které budou dodržovány při realizaci záměru. Tyto postupy slouží k eliminaci negativních dopadů na populace dotčených ryb, jejichž biotop bude lokálně zcela přetvořen. Cílem těchto podmínek je umožnit stávajícím jedincům přežít, což bude zajištěno jednak jejich přemístěním a jednak zamezením jejich kontaktu se stavbou. Je nutno si uvědomit, že kolem pojezdného koridoru vedoucího po dně i všech dalších struktur budovaných pro oddělení staveniště od vodního prostředí, bude neustále proudit voda s rybami. Při budování těchto opatření bude docházet k zásahům do životního prostředí ryb za jejich přítomnosti, k zásahům do původního dna, do jejich úkrytů. Přítomnosti ryb v okolí není v případě zájmkování možno zabránit. Ruch ve vodním prostředí je přitahuje, nikoli odpuzuje, a kontaktu s nimi lze zabránit pouze mechanicky. Půjde tak o přímou kolizi s rybami, a proto budou muset být před každým opatřením zasahujícím do vody odloveny. V rámci stavby je třeba dbát také na eliminaci vlivů, které se mají dopad mimo oblast stavby, což se týká zejména zakalení, které bude zásahem do dna způsobeno. Intenzivní zákal šířící se po proudu do dalších částí toku může způsobit fatální škody na rybách zejména v teplejších obdobích roku, kdy jsou menší průtoky a v ohřáté vodě je přirozeně malá koncentrace kyslíku. Pro ochranu toku před zakalením se používá vybudování příčných bariér na toku (hrázek). Hrázky zajistí zachycování zákalu a zároveň brání průniku živočichů do oblasti staveniště. Pro lepší odfiltrování vody je doporučeno opatření hrázek vrstvou geotextilie umístěné na nátokové straně. Vrstva geotextilie se zatíží např. kameny, aby primárně neodplavala, dále ji pak proud podrží svým tlakem. V oblasti geotextilie se usazuje jemný materiál a hromadí v zahrazeném prostoru. V případě, kdy k pročištění vody jedno přehrazení nestačí, mělo by být ve směru po proudu zbudováno více hrázek za sebou až do odkalení. Odlov bude proveden vždy bezprostředně před zahájením stavebních prací a bude opakován v případě, že dojde k dlouhodobému přerušení stavby nebo přeplavení lokality zvýšeným průtokem vody. Dopad na přítomné ryby bude eliminován i v případě závěrečné likvidace ochranných opatření stavby, což se týká zejména odstraňování pojezdného koridoru spojujícího stavbu s vjezdem do koryta.

V **podmínce č. 6** je popsán postup, jakým bude prováděn záchranný odlov ryb. Instalováním sítě dojde k ohrazení stavebního úseku a k odklonění pohybu vodních živočichů od úseku, který bude poté možno slovit. Rozměr oka 1 cm byl zvolen tak, aby se neucpal nebo naopak nepropustil menší (zejména nedospělé) jedince ryb. Je nezbytné, aby záchranný odchyt a následný transfer dotčených druhů vykonávala odborně způsobilá osoba. Opakované slovení po časové pauze má zajistit vyšší úspěšnost v odlovu, který nikdy není stoprocentní. V případě, že při opakovaném odlovu realizovaném po hodinové pauze je počet ulovených jedinců větší než v případě prvního, je potřeba realizovat po další hodinové pauze ještě odlov třetí. Velmi problematický je odlov zejména v případě vranek, které po elektrošoku padají rychle ke dnu, kde jsou prakticky nedohledatelné. Z tohoto důvodu je potřeba odlov provádět velmi pečlivě. **Podmínka č. 7** se věnuje vysazení odlovených ryb do náhradního prostředí. Je nutné vybrat takovou oblast toku, která nabídne rybám úkryty a potravu a která nebude ohrožena stavebními zásahy. Ryby nesmí být vypuštěny v jednom bodě, ale budou rozmísťovány na delším úseku, aby nevznikla přílišná konkurence. Délka úseků by měla odpovídat rozsahu původní domoviny. Situace záchranných transferů je komplikována dlouhodobou realizací záměru a také souběžně připravovanými záměry na toku Jílovského potoka. Proto bude výběr místa pro následné vypuštění transferovaných jedinců odsouhlasen Agenturou. Oblast vysazení bude z důvodu plánovaných oprav zvolena mimo úsek v 0,0 -10,0 ř. km Jílovského potoka.

Agentura upozorňuje, že **podmínka č. 8** stanovuje povinnost investora zajistit, aby uvedené druhy byly z lokality záměru odloveny a přemístěny na náhradní lokalitu efektivně, tedy tak, aby ve zdraví přežily nejen vlastní odlov a transfer, ale i vypuštění v náhradní lokalitě. Je proto třeba, aby investor zvolil jako biologický dozor takovou osobu /organizaci, která bude schopna toto zajistit. Při transferu je nezbytně nutné zohlednit vnější podmínky, kterými je použití agregátu ovlivněno. Vzhledem k tomu, že elektrická vodivost i přežívání jedinců jsou závislé na teplotě vody, je důležité dodržet postupy omezené hraničními hodnotami teploty vody. Rozmezí teploty vody od 5 do 18°C bylo specifikováno s ohledem na potřeby předmětných druhů a s přihlédnutím ke stále intenzivnějšímu oteplování klimatu. Zejména pro vranku jsou zatěžující teploty vody vyšší než 15°C. Pokud nastane tropické období s dlouhodobě stálými vysokými teplotami vody, bude potřeba postup s Agenturou konzultovat a posunout transfer na chladnější dny. Teplotní podmínky v době transferu jsou zásadní nejen pro samotný odlov, ale také pro přežití pobytu v kádích a samotného transportu ryb na náhradní lokalitu. Se zvyšující se teplotou vody klesá obsah kyslíku, což způsobuje snížený komfort ryb až jejich udušení. Uchovávání ryb v nádobách musí být proto po co nejkratší dobu a nádoby musí být zajištěny proti ohřívání. Ve stresovém stavu ryby

trpí ještě větším nedostatkem kyslíku, než v přehřátém toku. Nejvhodnější je proto provádět lov v brzkých ranních hodinách a to zejména v létě. Další vnější podmínky pro odlov v rozhodnutí specifikovány nejsou. Přesto je nutné pro úspěšný odlov s těmito vlivy, jako jsou hodnota průtoku, míra zákalu vody, teplota vzduchu, typ přepravních nádob nebo vybavení vzduchováním, pracovat. O záchranném transferu bude zpracována podrobná zpráva včetně identifikačních údajů a fotodokumentace, která bude poskytnuta Agentuře a správci rybářského revíru ČRS Severočeskému územnímu svazu Ústí nad Labem (**podmínka č. 9**). **Podmínka č. 10** ošetřuje situaci, kdyby došlo k neočekávanému výskytu dalších chráněných druhů živočichů, které Agentura v místě prací dosud neeviduje. V **podmínce č. 11** Agentura ukládá povinnost žadatele (a potažmo realizátora) zajistit, aby bylo při pohybu v korytě postupováno šetrně a aby do vodního toku nebyly uvolňovány jedovaté, znečišťující a další cizorodé látky. Důležité je dbát na pečlivé očištění techniky před přejezdem mezi různými lokalitami z důvodu výskytu patogenů přenosných na ryby. Jako opatření poslouží pečlivé omytí techniky s následným důkladným oschnutím.

Podmínka č. 12 odkazuje na podklad pro realizaci stavby, kterým je projektová dokumentace „Jílovský potok ř. km 0,810 – 1,015 v Děčíně, úprava – Bezručova ulice“, vypracovaná projekční kanceláří HG partner s.r.o., Smetanova 200, 250 82 Úvaly, v srpnu 2023. V průběhu řízení došlo ke změně původního návrhu na řešení dna s posunem k příznivější variantě pro zvláště chráněné ryby. Pro umožnění jejich přežití v rekonstruovaném korytě bude dno řešeno pomocí kamenné rovinaniny bez vyklínování na štěrkopískovém loži, jejíž povrch bude tvarován do miskovitého tvaru za účelem navýšení vodního sloupce. Její segmenty budou odděleny příčnými dnovými železobetonovými prahy, které slouží jako vyztužení koryta. Prahy budou pro účely diverzifikace dna a modelace toku doplněny balvanitými řadami, které je budou kopírovat a budou převyšovat povrch prahů o přibližně 20 cm. Z důvodu omezení přehřívání koryta je požadováno světlé provedení povrchu suchých berm. Stejně tak je vhodné použít co nejsvětlejší odstín kamene na stěny koryta. Na materiál používaný ve strukturách dna požadavky ze strany Agentury nejsou. Agenturou specifikované řešení balvanitých řad vychází z konzultace se specialisty na problematiku rybích přechodů a z potřeby zabránit vzniku migračních překážek na toku, a to zejména v období nižších průtoků. Úlohou balvanitých řad je diverzifikovat vodní proud, prokysličovat vodu, podpořit vznik dílčích úkrytů pro ryby. Cílem požadavků Agentury je umožnit předmětným druhům co nejrychlejší zpětné osídlení oblasti i znovuoobnovení přítomnosti jejich potravní nabídky. Výjimka je vydána s platností do 31. 12. 2029, což se jeví jako přiměřená doba pro realizaci stavby i s ohledem na její časovou náročnost (**podmínka č. 13**).

V souladu s § 45g ZOPK Agentura posoudila možnost ovlivnění lokalit soustavy Natura 2000 na území CHKO České středohoří a dospěla k závěru, že záměr nemá potenciál významného vlivu na příznivý stav předmětů ochrany. Záměr v řešeném území CHKO České středohoří přímo nezasahuje do žádné evropsky významné lokality (EVL). Ve vzdálenosti přibližně 1 km od zájmové lokality se nachází EVL CZ0424141 Porta Bohemica, jejímiž předměty ochrany jsou kromě ochrany stanovišť vázaných na koryto toku Labe také losos obecný (*Salmo salar*) a bobr evropský (*Castor fiber*). K ovlivnění okrajové oblasti EVL Porta Bohemica a následně předmětů ochrany, zejména lososa, by mohlo dojít v souvislosti s předloženým záměrem pouze vlivem případného zákalu či znečištěním pocházejícím ze stavební činnosti. Vzhledem k tomu, že pro zamezení takovýchto negativních vlivů byl přijat soubor ochranných opatření (převod vody, hrážkování, časové vymezení), ovlivnění EVL se nepředpokládá. Agentura konstatuje, že záměr nemá charakter nebo potenciál významného vlivu na stav předmětů ochrany nebo celistvost lokalit soustavy Natura 2000. Ptačí oblast se na území CHKO České středohoří nenachází.

Agentura po zhodnocení všech podkladových materiálů dospěla k závěru, že jsou splněny zákonné podmínky, za nichž lze výjimky ze zákazů pro zvláště chráněné druhy povolit. Nedodržení stanovených podmínek může být důvodem ke zrušení rozhodnutí podle § 84 odst. 1 písm. c) zákona.

Agentura upozorňuje držitele výjimky na jeho zákonnou povinnost vyplývající z ust. § 56 odst. 7 ve spojení s § 5b odst. 5 zákona. Dle těchto ustanovení je žadatel povinen každý kalendářní rok nejpozději do 31. 12. nahlásit Agentuře veškeré zásahy provedené na základě této výjimky.

Agentura upozorňuje žadatele, že toto rozhodnutí se netýká a nenahrazuje souhlasy a soukromoprávní vypořádání s vlastníky či případnými jinými oprávněnými uživateli dotčených pozemků. Toto rozhodnutí taktéž nenahrazuje jiná rozhodnutí dotčených orgánů státní správy.

POUČENÍ O ODVOLÁNÍ:

Proti tomuto rozhodnutí se lze podle § 81 odst. 1 správního řádu do patnácti dnů ode dne jeho doručení odvolat k Ministerstvu životního prostředí, a to podáním učiněným u Agentury (AOPK ČR, regionální pracoviště Správa chráněné krajinné oblasti České středohoří). V případě, že písemnost bude uložena u provozovatele poštovních služeb, lhůta pro podání odvolání se počítá ode dne převzetí rozhodnutí, nejpozději však od desátého dne ode dne jejího uložení. Podané odvolání má odkladný účinek.

Otisk úředního razítka

(podepsáno elektronicky)

Ing. Vladimír Dolejský, Ph.D.
ředitel
RP Správa CHKO České středohoří

Rozdělovník:

Obdrží účastníci řízení dle § 27 odst. 1 zákona č. 500/2004 Sb., správní řád:
HG partner s.r.o., Smetanova 200, 250 82 Úvaly – DS

Obdrží účastníci řízení dle § 27 odst. 3 zákona č. 500/2004 Sb., správní řád:
Statutární město Děčín, Mírové náměstí 1175/5, 405 38 Děčín IV - DS

Na vědomí (po nabytí právní moci):

Česká inspekce životního prostředí, oblastní inspektorát Ústí nad Labem, Výstupní 1644, 400 07 Ústí nad Labem – DS

Agentura ochrany přírody a krajiny ČR, Sbírka listin ÚSOP, Kaplanova 1, 148 00 Praha 11

REGIONÁLNÍ PRACOVISŤE
SPRÁVA CHKO ČESKÉ STŘEDOHŘÍ
Michalská 260/14
412 01 Litoměřice
tel.: +420 951 424 301
e-mail: ceske.stredohori@nature.cz
www.nature.cz
DS: 6npdyiv

Dle rozdělovníku

NAŠE ČÍSLO JEDNACÍ: SR/1465/UL/2022-5

VYŘIZUJE: Mikolášková

DATUM: 15.8. 2023

Agentura ochrany přírody a krajiny ČR, regionální pracoviště Správa chráněné krajinné oblasti České středohoří (dále jen „Agentura“), jako orgán ochrany přírody příslušný podle ust. § 75 odst. 1 písm. e) ve spojení s § 78 odst. 1 zákona č. 114/1992 Sb., o ochraně přírody a krajiny, v platném znění (dále jen „zákon“), v řízení o žádosti ve věci povolení výjimky dle ust. § 56 zákona za účelem realizace „**Jílovský potok ř. km 0,810 – 1,015 v Děčíně, úprava – Bezručova ulice**“ sp. zn. SR/1465/UL/2022,

informuje známé účastníky řízení, že dne 14. 8. 2023 **žadatel doplnil změny v projektové dokumentaci oproti původní žádosti**, doručené dne 7. 6. 2022 a rozšířené dne 14. 7. 2022, které se týkají zejména řešení dna koryta za využití kamenné rovnániny a doprovodných balvanitých řad (viz výkresová část v příloze)

a podle ust. § 36 odst. 3 ve spojení s § 39 odst. 1 zákona č. 500/2004 Sb., správní řád, v platném znění (dále jen „správní řád“), vydává toto

U S N E S E N Í

Agentura v řízení ve věci povolení výjimky dle ust. § 56 zákona za účelem opravy koryta Jílovského potoka v úseku mezi 0,810 až 1,015 ř. km, sp. zn. SR/1465/UL/2022, shromáždila dostatečné podklady pro vydání rozhodnutí, k nimž se mohou účastníci řízení vyjádřit do sedmi dnů od doručení tohoto usnesení. Poté bude ve věci rozhodnuto. V případě, že ve výše uvedené lhůtě budou podklady pro rozhodnutí doplněny, bude výzva dle § 36 odst. 3 správního řádu zopakována.

Odůvodnění:

Podle ust. § 36 odst. 3 správního řádu musí být účastníkům řízení před vydáním rozhodnutí dána možnost vyjádřit se k podkladům rozhodnutí. Ve smyslu ust. § 36 odst. 1 správního řádu tak mohou činit po celou dobu řízení až do vydání rozhodnutí; správní orgán přitom může usnesením prohlásit, do kdy mohou účastníci činit své návrhy.

Vzhledem ke složitosti projednávané věci rozhodla Agentura stanovit lhůtu v délce sedmi dnů v zájmu dostatečné možnosti, se k nim vyjádřit. Stanovená lhůta se vzhledem ke složitosti předmětu řízení jeví jako dostatečná pro možnost uplatnění práv a oprávněných zájmů účastníků.

Do správního spisu mohou účastníci po předchozí telefonické domluvě nahlédnout na adrese regionálního pracoviště Správa CHKO České středohoří - detašované pracoviště v Ústí nad Labem, Bělehradská 1308/17.

Poučení o odvolání

Proti tomuto usnesení se lze podle § 76 odst. 5 správního řádu odvolat do patnácti dnů k Ministerstvu životního prostředí, a to podáním učiněným u Agentury (AOPK ČR, regionální pracoviště Správa CHKO České středohoří). Lhůta pro podání odvolání se počítá ode dne následujícího po dni, kdy bylo usnesení doručeno. Podané odvolání nemá odkladný účinek.

Otisk úředního razítka

(podepsáno elektronicky)

Mgr. Jiří Bělohoubek

vedoucí
Oddělení sledování stavu biodiverzity
RP Správa CHKO České středohoří

Příloha: Aktualizovaná projektová dokumentace - Jílovský potok_Bezručova

Rozdělovník:

Obdrží účastníci řízení dle § 27 odst. 1 zákona č. 500/2004 Sb., správní řád:
HG partner s.r.o., Smetanova 200, 250 82 Úvaly – DS

Obdrží účastníci řízení dle § 27 odst. 3 zákona č. 500/2004 Sb., správní řád:
Statutární město Děčín, Mírové náměstí 1175/5, 405 38 Děčín IV - DS



HZSUX00AZ4NV



Hasičský záchranný sbor Ústeckého kraje

Územní odbor Děčín

Provaznická 1394, 405 01 Děčín

Č. j.: HSUL- 4395-2/DC-2023
Datum: 26. 09. 2023
Vyřizuje: por. Bc. Matěj Mudra
Tel.: 950 435 233
E-mail: matej.mudra@hzscr.cz
Počet stran: 2
Počet příloh: 0

Adresát:
HG Partner s.r.o.
Smetanova 200
250 82 Úvaly

SDĚLENÍ SPRÁVNÍHO ORGÁNU NA ÚSEKU POŽÁRNÍ OCHRANY

Název stavby:

Jílovský potok ř. km 0,810 – 1,015 v Děčíně, úprava – Bezručova ulice

Místo stavby:

Jílovský potok ř. km 0,810 – 1,015 v Děčíně, k.ú. Podmokly

Stavebník:

Povodí Ohře, s.p., IČO 70889988,
Bezručova 4219, 430 03 Chomutov

Dne 04. 09. 2023 byla Hasičským záchranným sborem Ústeckého kraje, (dále jen „HZS Ústeckého kraje“), posouzena žádost o vydání závazného stanoviska k výše uvedené stavbě. Z předložené projektové dokumentace vyplývá, že se jedná o rekonstrukci koryta potoka včetně rekonstrukce levobřežní a pravobřežní zdi.

HZS Ústeckého kraje k uvedené žádosti sděluje, že se jedná o stavbu, u které se v souladu s ustanovením § 40 odst. 1 zákona č. 133/1985 Sb., o požární ochraně, ve znění pozdějších předpisů (dále jen „zákon o požární ochraně“) **nevykonává státní požární dozor a HZS Ústeckého kraje není dotčeným orgánem na úseku požární ochrany.**

Odůvodnění:

Jedná o stavbu koryta potoka včetně levobřežní a pravobřežní zdi, kterou lze zařadit jako stavbu kategorie 0 dle § 6 v.č. 460/2021 Sb., o kategorizaci staveb z hlediska požární bezpečnosti a ochrany obyvatelstva.

Výše uvedenou stavbu lze zařadit mezi stavby, které podle § 39 odst. 1 písm. a) zákona o požární ochraně nepředstavují zvláštní nebezpečí.

plk. Ing. Boleslav Lang

rada

ředitel Územního odboru Děčín

HZS Ústeckého kraje

úřední osoba

podepsáno elektronicky

**VYJÁDŘENÍ O EXISTENCI SÍTĚ ELEKTRONICKÝCH KOMUNIKACÍ
společnosti CETIN a.s.
(„Vyjádření“)**

**A VŠEOBECNÉ PODMÍNKY OCHRANY SÍTĚ ELEKTRONICKÝCH KOMUNIKACÍ
společnosti CETIN a.s.
(„Všeobecné podmínky ochrany SEK“)**

toto Vyjádření a Všeobecné podmínky ochrany SEK je vydané dle ustanovení § 101 zákona č. 127/2005 Sb., o elektronických komunikacích a o změně některých souvisejících zákonů, v účinném znění („**Zákon o elektronických komunikacích**“), a dle ustanovení § 161 zákona č. 183/2006 Sb., o územním plánování a stavebním řádu, v účinném znění („**Stavební zákon**“), a dle příslušných ustanovení zákona č. 89/2012 Sb., občanský zákoník, v účinném znění („**Občanský zákoník**“)

Číslo jednací: 797499/21

Číslo žádosti: 0121 266 381 („Žádost“)

Název akce („ Stavba “)		Jílovský potok ř.km 0,810-1,015 v Děčíně, úprava - Bezručova ulice - projektová dokumentace
Důvod vydání Vyjádření („ Důvod vyjádření “)		Informace o poloze sítě
Žadatel	HG partner s.r.o.	
Stavebník	HG partner s.r.o.	
Zájmové území	Okres	Děčín
	Obec	Děčín
	Kat. území / č. parcely	Podmokly
Platnost Vyjádření		21. 9. 2023 („Den konce platnosti Vyjádření“)

Žadatel Žadostí určil a vyznačil Zájmové území, jakož i určil Důvod Vyjádření.

Na základě určení a vyznačení Zájmového území Žadatelem a na základě určení Důvodu Vyjádření vydává společnost CETIN a.s. následující Vyjádření:

Dojde ke střetu se sítí elektronických komunikací (dále jen „SEK“) společnosti CETIN a.s.

- (I) Na Žadatelem určeném a vyznačeném Zájmovém území se vyskytuje SEK společnosti CETIN a.s.; a
- (II) Stavebník nebo jím pověřená třetí osoba je povinen řídit se Všeobecnými podmínkami ochrany SEK, které jsou nedílnou součástí Vyjádření; a
- (III) pro případ, že bude nezbytné přeložení SEK, zajistí vždy takové přeložení SEK její vlastník, společnost CETIN a.s. Stavebník, který vyvolal překládku SEK je dle ustanovení § 104 odst. 17 Zákona o elektronických komunikacích povinen uhradit společnosti CETIN a.s. veškeré náklady na nezbytné úpravy dotčeného úseku SEK, a to na úrovni stávajícího technického řešení; a
- (IV) pro účely přeložení SEK dle bodu (III) tohoto Vyjádření je Stavebník povinen uzavřít se společností CETIN a.s. Smlouvu o realizaci překládky SEK; a
- (V) Stavebník a/nebo Žadatel není oprávněn užít toto Vyjádření k podání jakékoliv žádosti o vydání jakéhokoliv správního rozhodnutí či jiného rozhodnutí majícího obdobný charakter.

Číslo jednací: 797499/21

Číslo žádosti: 0121 266 381

Vyjádření je platné pouze pro Zájmové území určené a vyznačené Žadatelem, jakož i pro Důvod Vyjádření stanovený a určený Žadatelem v Žádosti.

Vyjádření pozbývá platnosti i) dnem, kdy je Žadatelem a/nebo Stavebníkem použito k podání žádosti o vydání jakéhokoliv správního rozhodnutí či jiného rozhodnutí majícího obdobný charakter a/nebo dnem zahájení jakéhokoliv správního rozhodnutí či jiného rozhodnutí majícího obdobný charakter, ve kterém bylo Vyjádření použito, ii) uplynutím doby platnosti v tomto Vyjádření uvedeného, iii) změnou rozsahu Zájmového území či změnou Důvodu Vyjádření uvedeného v Žádosti a/nebo iv) porušením Všeobecných podmínek ochrany SEK, to vše v závislosti na tom, která ze skutečností rozhodná pro pozbytí platnosti Vyjádření nastane nejdříve.

Společnost CETIN a.s. vydáním tohoto Vyjádření poskytla Žadateli pro Žadatelem určené a vyznačené Zájmové území veškeré informace o SEK dostupné společnosti CETIN a.s. ke dni podání Žádosti.

Ze strany společnosti CETIN a.s. může v některých případech docházet ke zpracování Vašich osobních údajů. Ke zpracování Vašich osobních údajů dochází vždy v souladu s platnými právními předpisy. Konkrétní zásady a podmínky zpracování osobních údajů společností CETIN a.s. jsou dostupné na <https://www.cetin.cz/zasady-ochrany-osobnich-udaju>.

V případě dotazů k Vyjádření kontaktujte prosím asistenční linku 800 630 630.

Přílohami Vyjádření jsou:

- *Všeobecné podmínky ochrany SEK*
- *Informace k vytýčení SEK ve vlastnictví společnosti CETIN a.s.*
- *Situační výkres (obsahuje Zájmové území určené a vyznačené Žadatelem a výřezy účelové mapy SEK)*

Vyjádření vydala společnost **CETIN a.s.** dne: 21. 9. 2021.



CETIN a.s.
Českomoravská 2510/19, Libeň
190 00 Praha 9
DIČ: CZ04084063
102

VŠEOBECNÉ PODMÍNKY OCHRANY SÍTĚ ELEKTRONICKÝCH KOMUNIKACÍ společnosti CETIN a.s.**1. PLATNOST VŠEOBECNÝCH PODMÍNEK**

- i) Tyto Všeobecné i podmínky ochrany sítě elektronických komunikací (dále jen „VPOSEK“) tvoří součást Vyjádření (jak je tento pojem definován níže v článku 2 VPOSEK).
- ii) V případě rozporu mezi Vyjádřením a těmito VPOSEK mají přednost ustanovení Vyjádření, pokud není těmito VPOSEK stanoveno jinak.

2. DEFINICE

Níže uvedené termíny, jsou-li použity v těchto VPOSEK a uvozeny velkým písmenem, mají následující význam, není-li těmito VPOSEK a/nebo Příslušnými požadavky stanoveno výslovně jinak:

„**CETIN**“ znamená CETIN a.s. se sídlem Českomoravská 2510/19, Libeň, 190 00 Praha 9, IČO: 04084063, zapsaná v obchodním rejstříku vedeném Městským soudem v Praze pod spz. B 20623;

„**Den**“ je kalendářní den;

„**Kabelovod**“ podzemní zařízení sestávající se z tělesa Kabelovodu a kabelových komor, sloužící k zatahování kabelů a ochranných trubek;

„**Občanský zákoník**“ znamená zákon č. 89/2012 Sb., občanský zákoník, v účinném znění;

„**POS**“ je zaměstnanec společnosti CETIN, pověřený ochranou sítě, Alexander Kodýtek, tel.: 606 757 131, e-mail: alexander.kodytek@cetin.cz;

„**Pracovní den**“ znamená Den, kromě soboty, neděle, a státních svátků a ostatních svátků ve smyslu zákona č. 245/2000 Sb., o státních svátcích, o významných dnech a o dnech pracovního klidu, v účinném znění;

„**Příslušné požadavky**“ znamená jakýkoli a každý příslušný právní předpis, vč. technických norem, nebo normativní právní akt veřejné správy či samosprávy, nebo jakékoli rozhodnutí, povolení, souhlas nebo licenci, včetně podmínek, které s ním souvisí;

„**Překládka**“ je stavba spočívající ve změně trasy vedení SEK ve vlastnictví CETIN nebo přemístění zařízení SEK ve vlastnictví CETIN; Stavebník, který Překládku vyvolal, je dle ustanovení § 104 odst. 17 Zákona o elektronických komunikacích povinen uhradit společnosti CETIN veškeré náklady na nezbytné úpravy dotčeného úseku SEK, a to na úrovni stávajícího technického řešení;

„**SEK**“ je síť elektronických komunikací ve vlastnictví CETIN;

„**Stavba**“ je stavba a/nebo činnosti ve vztahu, k níž bylo vydáno Vyjádření, a je prováděna Stavebníkem a/nebo Žadatelem v souladu s Příslušnými požadavky, povolená příslušným správním rozhodnutím vydaným dle Stavebního zákona;

„**Stavebník**“ je osoba takto označená ve Vyjádření;

„**Stavební zákon**“ je zákon č. 183/2006 Sb., o územním plánování a stavebním řádu;

„**Vyjádření**“ je vyjádření o existenci sítě elektronických komunikací vydané společností CETIN dne 21. 9. 2021 pod č.j 797499/21;

„**Zájmové území**“ je území označené Žadatelem a/nebo Stavebníkem v Žádosti;

„**Situační výkres**“ je výkres, který je přílohou Vyjádření a obsahuje Zájmové území určené a vyznačené Žadatelem v Žádosti a výřezy účelové mapy SEK;

„**Zákon o elektronických komunikacích**“ je zákon č. 127/2005 Sb., o elektronických komunikacích a o změně některých souvisejících zákonů, v účinném znění;

„**Žadatel**“ je osoba takto označená ve Vyjádření.

„**Žádost**“ je žádost, kterou Žadatel a/nebo Stavebník požádal CETIN o vydání Vyjádření.

3. PLATNOST A ÚČINNOST VPOSEK

Tyto VPOSEK jsou platné a účinné Dnem odeslání Vyjádření na i) adresu elektronické pošty Stavebníka a/nebo Žadatele uvedenou v Žádosti nebo ii) adresu pro doručení prostřednictvím poštovní přepravy uvedenou Stavebníkem a/nebo Žadatelem v Žádosti.

4. OBECNÁ PRÁVA A POVINNOSTI STAVEBNÍKA A/NEBO ŽADATELE

- (i) Stavebník, Žadatel je výslovně srozuměn s tím, že SEK je veřejně prospěšným zařízením, byla zřízena ve veřejném zájmu a je chráněna Příslušnými požadavky.
- (ii) SEK je chráněna ochranným pásmem, jehož rozsah je stanoven (a) ustanovením § 102 Zákona o elektronických komunikacích a/nebo (b) právními předpisy účinnými před Zákonem o elektronických komunikacích, není-li Příslušnými požadavky stanoveno jinak.
- (iii) Stavebník, Žadatel nebo jím pověřená třetí osoba, je povinen při provádění Stavby nebo jiných prací, při odstraňování havárií a projektování staveb, řídit se Příslušnými požadavky, správnou praxí v oboru stavebnictví a technologickými postupy a je povinen učinit veškerá nezbytná opatření vyžadovaná Příslušnými požadavky k ochraně SEK před poškozením. Povinnosti dle tohoto odstavce má Stavebník rovněž ve vztahu k SEK, které se nachází mimo Zájmové území.
- (iv) Při zjištění jakéhokoliv rozporu mezi údaji v Situačním výkresu, který je přílohou Vyjádření a skutečným stavem, je Stavebník a/nebo Žadatel povinen bez zbytečného odkladu, nejpozději Den následující po zjištění takové skutečnosti, zjištěný rozpor oznámit POS.
- (v) Stavebník, Žadatel nebo jím pověřená třetí osoba, je povinen každé poškození či krádež SEK bezodkladně, nejpozději Den následující po zjištění takové skutečnosti, oznámit takovou skutečnost dohledovému centru společnosti CETIN na telefonní číslo +420 238 464 190.
- (vi) Bude-li Stavebník, Žadatel nebo jím pověřená třetí osoba na společnosti CETIN požadovat, aby se jako účastník správního řízení, pro jehož účely bylo toto Vyjádření vydáno, vzdala práva na odvolání proti rozhodnutí vydanému ve správním řízení, je oprávněn kontaktovat POS.

5. POVINNOSTI STAVEBNÍKA PŘI PŘÍPRAVĚ STAVBY

- (i) Při projektování Stavby je Stavebník povinen zajistit, aby projektová dokumentace Stavby (i) zohledňovala veškeré požadavky na ochranu SEK vyplývající z Příslušných požadavků, zejména ze Zákona o elektronických komunikacích a Stavebního zákona, (ii) respektovala správnou praxi v oboru stavebnictví a technologické postupy a (iii) umožňovala, aby i po provedení a umístění Stavby dle takové projektové dokumentace byla společnost CETIN, jako vlastník SEK schopna bez jakýchkoli omezení a překážek provozovat SEK, provádět údržbu a opravy SEK.
- (ii) Nebude-li možné projektovou dokumentaci zajistit některý, byť i jeden z požadavků dle předchozího odstavce (i) a/nebo umístění Stavby by mohlo způsobit, že nebude naplněn některý, byť i jeden z požadavků dle předchozího odstavce (i), vyvolá Stavebník Překládku.
- (iii) Při projektování Stavby, která se nachází nebo je u ní zamýšleno, že se bude nacházet v ochranném pásmu radiových tras společnosti CETIN a překračuje výšku 15 m nad zemským povrchem, a to včetně dočasných objektů zařízení staveníště (jeřáby, konstrukce, atd.) je Stavebník povinen písemně kontaktovat POS za účelem získání konkrétního stanoviska a podmínek k ochraně radiových tras společnosti CETIN a pro určení, zda Stavba vyvolá Překládku. Ochranné pásmo radiových tras v šíři 50m je zakresleno do situačního výkresu, který je součástí tohoto Vyjádření.

VŠEOBECNÉ PODMÍNKY OCHRANY SÍTĚ ELEKTRONICKÝCH KOMUNIKACÍ společnosti CETIN a.s.

Číslo jednací: 797499/21

Číslo žádosti: 0121 266 381

- (iv) Pokud se v Zájmovém území nachází podzemní silové vedení (NN) ve vlastnictví společnosti CETIN, je Stavebník povinen ve vztahu k projektové dokumentaci zajistit totéž, co je uvedeno pod písm (i) tohoto článku 5, přičemž platí, že Stavebník vyvolá Překládku v případech uvedených pod písm (ii) tohoto článku 5.
- (v) Stavebník je povinen při projektování Stavby, která je stavbou (a) zařízení silových elektrických sítí (VN, VVN a ZVVN) a/nebo (b) trakčních vedení, provést výpočet či posouzení rušivých vlivů na SEK, zpracovat ochranná opatření, to vše dle a v souladu s Příslušnými požadavky. Stavebník je povinen nejpozději třicet (30) Dnů před podáním žádosti o vydání příslušného správního rozhodnutí k umístění Stavby dle Stavebního zákona předat POS výpočet či posouzení rušivých vlivů na SEK a zpracovaná ochranná opatření.
- (vi) Je-li Stavba v souběhu s Kabelovodem, nebo Kabelovod kříží, je Stavebník povinen nejpozději ke Dni, ke kterému započne se zpracováním projektové dokumentace ke Stavbě, oznámit POS a zpracovat POS (a) veškeré případy, kdy trajektorie podvrtní a protlaků budou vedeny ve vzdálenosti menší, než je 1,5 m od Kabelovodu a (b) jakékoliv výkopové práce, které budou nebo by mohly být vedeny v úrovni či pod úrovní Kabelovodu nebo kabelové komory.
- (vii) Je-li Stavba umístěna nebo má být umístěna v blízkosti Kabelovodu, ve vzdálenosti menší, než jsou 2 m nebo kříží-li Stavba Kabelovod ve vzdálenosti menší, než je 0,5 m nad nebo kdekoliv pod Kabelovodem, je Stavebník povinen předložit POS k posouzení zakreslení Stavby v příčných řezech, přičemž do příčného řezu je Stavebník rovněž povinen zakreslit profil kabelové komory.

6. POVINNOSTI STAVEBNÍKA PŘI PROVÁDĚNÍ STAVBY

- (i) Stavebník je před započítím jakýchkoliv zemních prací ve vztahu ke Stavbě povinen vytýčit trasu SEK na terénu dle Příslušných požadavků a dle Stavebního zákona. S vytýčenou trasou SEK je Stavebník povinen seznámit všechny osoby, které budou anebo by mohly zemní práce ve vztahu ke Stavbě provádět. V případě porušení této povinnosti bude Stavebník odpovědný společnosti CETIN za náklady a škody, které porušením této povinnosti společnosti CETIN vzniknou a je povinen je společnosti CETIN uhradit.
- (ii) Pět (5) Pracovních dní před započítím jakýchkoliv prací ve vztahu ke Stavbě je Stavebník povinen oznámit společnosti CETIN, že zahájí práce či činnosti ve vztahu ke Stavbě. Písemné oznámení dle předchozí věty zašle Stavebník na adresu elektronické pošty POS a bude obsahovat minimálně číslo jednací Vyjádření a kontaktní údaje Stavebníka.
- (iii) Stavebník je povinen zabezpečit a zajistit SEK proti mechanickému poškození, a to zpravidla dočasným umístěním silničních betonových panelů nad kabelovou trasou SEK. Do doby, než je zajištěna a zabezpečena ochrana SEK proti mechanickému poškození, není Stavebník oprávněn přejíždět vozidly nebo stavební mechanizací kabelovou trasu SEK. Při přepravě vysokých nákladů nebo při projíždění stroji, vozidly či mechanizací pod nadzemním vedením SEK je Stavebník povinen prověřit, zda výška nadzemního vedení SEK je dostatečná a umožňuje spolehlivý a bezpečný způsob přepravy nákladu či průjezdu strojů, vozidel či mechanizace.
- (iv) Při provádění zemních prací v blízkosti SEK je Stavebník povinen postupovat tak, aby nedošlo ke změně hloubky uložení nebo prostorového uspořádání SEK. V místech, kde SEK vystupuje ze země do budovy, rozváděče, na sloup apod. je Stavebník povinen vykonávat zemní práce se zvýšenou mírou opatrnosti, výkopové práce v blízkosti sloupů nadzemního vedení SEK je Stavebník povinen provádět v takové vzdálenosti od sloupu nadzemního vedení SEK,

kteřá je dostatečná k tomu, aby nedošlo nebo nemohlo dojít k narušení stability sloupu nadzemního vedení SEK. Stavebník je povinen zajistit, aby jakoukoliv jeho činností nedošlo bez souhlasu a vědomí společnosti CETIN (a) ke změně nivelety terénu, a/nebo (b) k výsadbě trvalých porostů, a/nebo (c) ke změně rozsahu a změně konstrukce zpevněných ploch. Pokud došlo k odkrytí SEK, je Stavebník povinen SEK po celou dobu odkrytí náležitě zabezpečit proti prověšení, poškození a odcizení.

- (v) Zjistí-li Stavebník kdykoliv během provádění prací ve vztahu ke Stavbě jakýkoliv rozpor mezi údaji v projektové dokumentaci a skutečností, je povinen bezodkladně přerušit práce a oznámit zjištěný rozpor na adresu elektronické pošty POS. Stavebník není oprávněn pokračovat v pracích ve vztahu ke Stavbě do doby, než získá písemný souhlas POS s pokračováním prací.
- (vi) Stavebník není bez předchozího písemného souhlasu společnosti CETIN oprávněn manipulovat s kryty kabelových komor, jakkoliv zakrývat vstupy do kabelových komor, a to ani dočasně, vstupovat do kabelových komor, jakkoliv manipulovat s případně odkrytými prvky SEK či s jakýmkoliv jiným zařízením se SEK souvisejícím. Rovněž bez předchozího písemného souhlasu společnosti CETIN není Stavebník oprávněn umístit nad trasou Kabelovodu jakoukoliv jinou síť technické infrastruktury v podélném směru.
- (vii) Byla-li v souladu s Vyjádřením a těmito VPOSEK odkryta SEK je Stavebník povinen tři (3) Pracovní dny před zakrytím SEK písemně oznámit POS zakrytí SEK a vyzvat ho ke kontrole před zakrytím. Oznámení Stavebníka dle předchozí věty musí obsahovat minimálně předpokládaný Den zakrytí, číslo jednací Vyjádření a kontaktní údaje Stavebníka. Stavebník není oprávněn provést zakrytí do doby, než získá písemný souhlas POS se zakrytím.

7. ROZHODNÉ PRÁVO

Vyjádření a VPOSEK se řídí českým právem, zejména Občanským zákoníkem, Zákonem o elektronických komunikacích a Stavebním zákonem. Veškeré spory z Vyjádření či VPOSEK vyplývající budou s konečnou platností řešeny u příslušného soudu České republiky.

8. PÍSEMNÝ STYK

Písemným stykem či pojmem „písemně“ se pro účely Vyjádření a VPOSEK rozumí předání zpráv jedním z těchto způsobů:

- v listinné podobě;
- e-mailovou zprávou s uznávaným elektronickým podpisem dle zák. č. 297/2016 Sb., o službách vytvářejících důvěru pro elektronické transakce, v účinném znění; a/nebo e-mailovou zprávou zaslou na adresu POS;

9. ZÁVĚREČNÁ USTANOVENÍ

- (i) Stavebník, Žadatel nebo jím pověřená třetí osoba je počinaje Dnem převzetí Vyjádření povinen užít informace a data uvedená ve Vyjádření pouze a výhradně k účelu, pro který mu byla tato poskytnuta. Stavebník, Žadatel nebo jím pověřená třetí osoba není oprávněn informace a data rozmnožovat, rozšiřovat, pronajímat, půjčovat či jinak umožnit jejich užívání třetí osobou bez předchozího písemného souhlasu společnosti CETIN.
- (ii) Pro případ porušení kterékoliv z povinností Stavebníka, Žadatele nebo jím pověřené třetí osoby, založené Vyjádřením /nebo těmito VPOSEK je Stavebník, Žadatel či jím pověřená třetí osoba odpovědný za veškeré náklady a škody, které společnosti CETIN vzniknou porušením povinností Stavebníka, Žadatele nebo jím pověřené třetí osoby.

Číslo jednací: 797499/21

Číslo žádosti: 0121 266 381

Informace k vytyčení *SEK*

V případě požadavku na vytyčení *SEK* společnosti *CETIN* se, prosím, obraťte na společnosti uvedené níže:

CETIN a.s. - středisko Čechy sever

se sídlem: Českomoravská 2510/19, Libeň, 190 00 Praha 9
IČ: 04084063 DIČ: CZ04084063
kontakt: tel: 238461858, obslužná doba 8 - 14 hod, Jiří Knotek, mobil: 702237834, e-mail: jiri.knotek@cetin.cz,
obslužná doba po-pa 7 - 15 hod

COM PLUS CZ, a.s.

se sídlem: Nad Krocínkou 317/48, 190 00 Praha 9
IČ: 25772104 DIČ: CZ 25772104
kontakt: Help Desk, tel.: 472702123, mobil: 724150190, e-mail: helpdesk@complus.cz
Daniel Vondráček, mobil: 606610895, e-mail: daniel.vondracek@complus.cz

Ing. Václav Hlavatý

se sídlem: V Lukách 2162, 269 01 Rakovník
IČ: 44255501 DIČ:
kontakt: Ing. Václav Hlavatý, mobil: 606632506, e-mail: dobrahlava@seznam.cz

SITEL, spol. s r.o.

se sídlem: Baarova 957/15, 140 00 Praha 4
IČ: 44797320 DIČ: CZ 44797320
kontakt: Jiří Jedlička, mobil: 602 297 018, e-mail: jjedlicka@sitel.cz

Telkont s.r.o.

se sídlem: U Pivovaru 136, 415 01 Teplice
IČ: 25467069 DIČ: CZ 25467069
kontakt: Petr Pojer, tel.: 417539888, mobil: 605298762, e-mail: pojer@telkont.cz

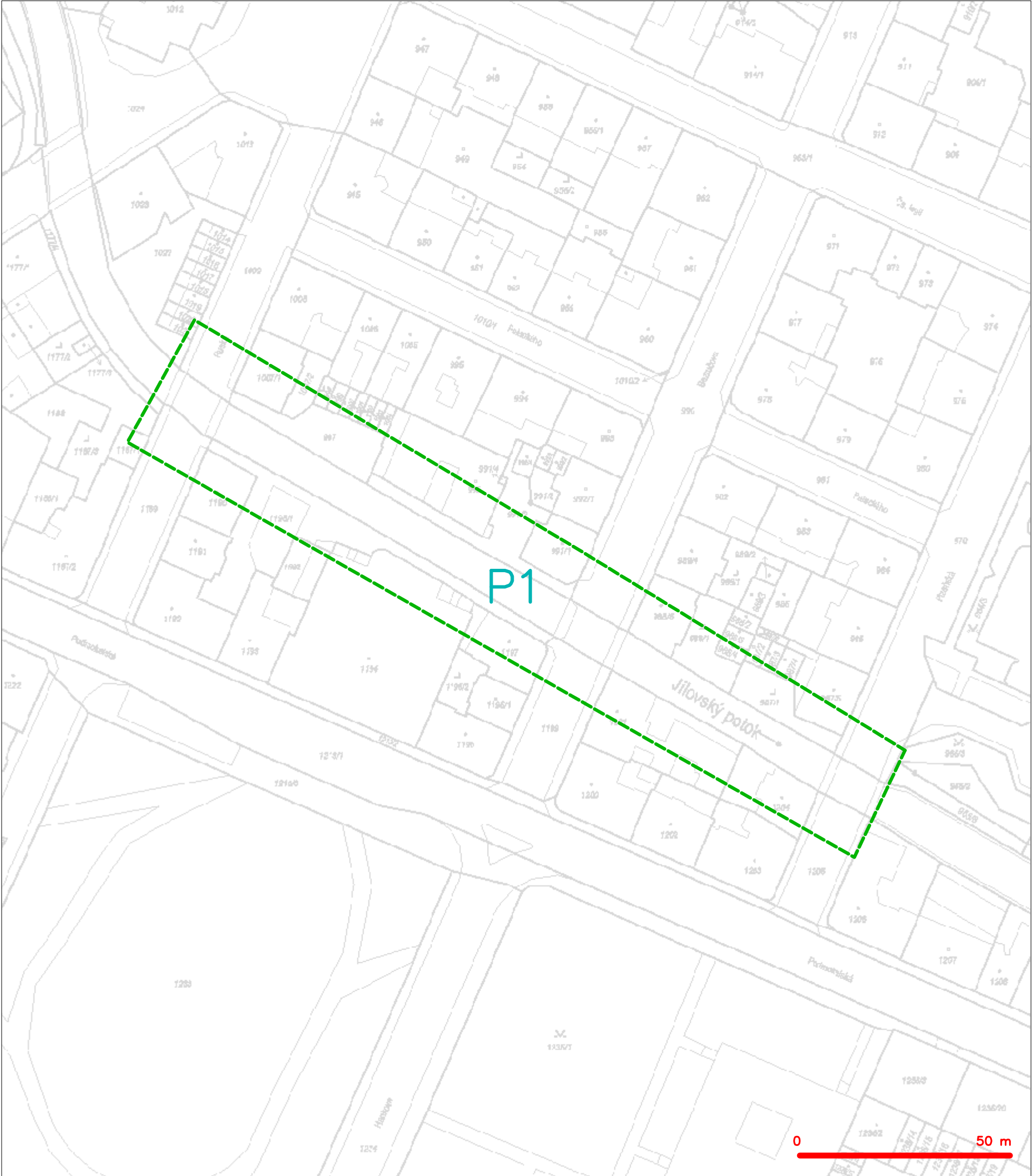
TEMO-TELEKOMUNIKACE, a.s.

se sídlem: U Záběhlického zámku 233/15, 106 00 Praha 10
IČ: 25740253 DIČ: CZ25740253
kontakt: Michal Nun, mobil: 601 378 578, vytyceni@temo.cz

TETA s.r.o.

se sídlem: Klíšská 977/77, 400 01 Ústí nad Labem
IČ: 47785781 DIČ: CZ 47785781
kontakt: Rostislav Zumr, mobil: 605200035, e-mail: rostislav.zumr@teta.eu
Jiří Smíšek, mobil: 605200027, e-mail: jiri.smisek@teta.eu

SITUAČNÍ VÝKRES - ZÁJMOVÉ ÚZEMÍ



LEGENDA
----- hranice zájmového území k vyjádření

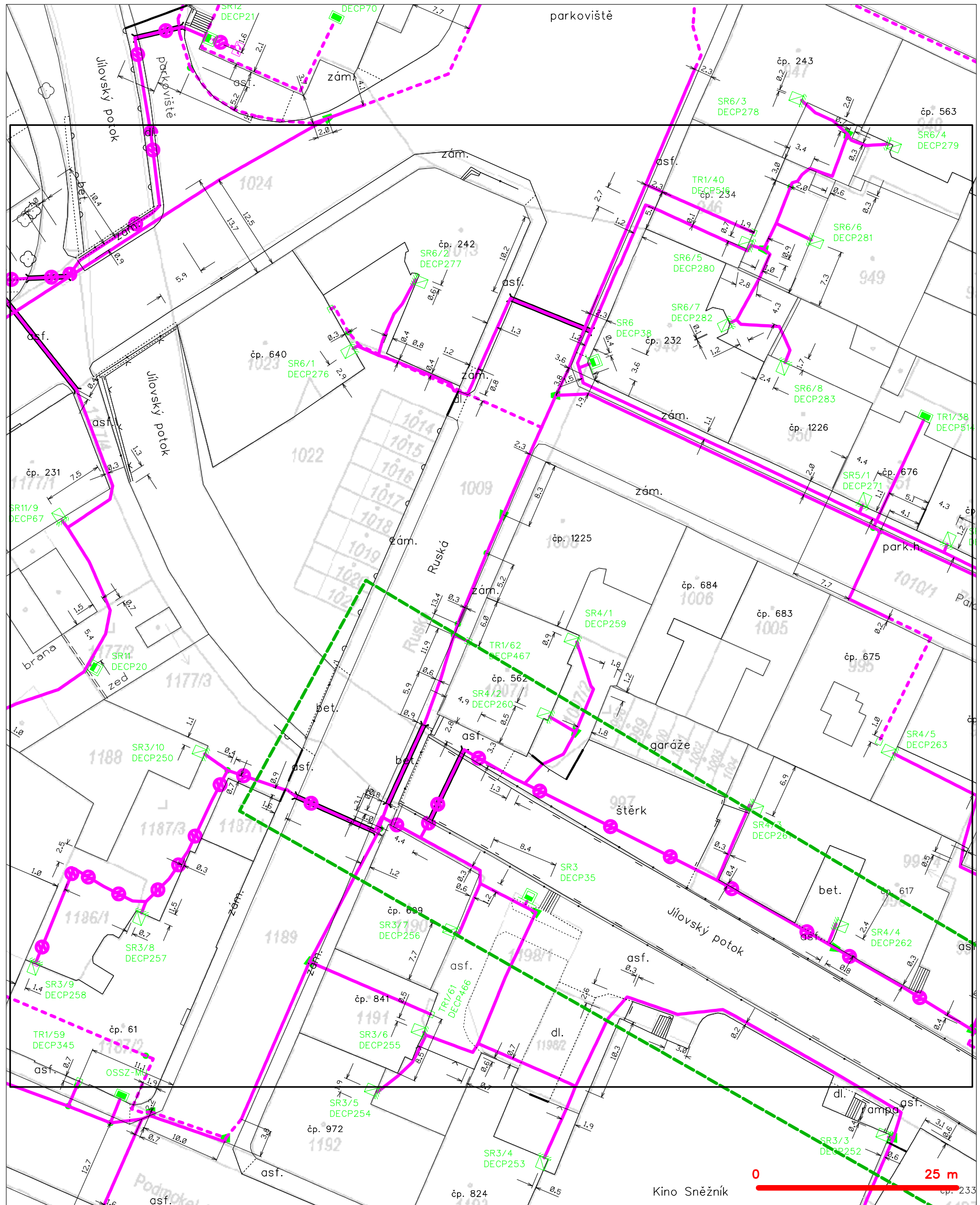

CETIN a.s.
Českomoravská 2510/19, Libeň
190 00 Praha 9
DIČ: CZ04084063
102

SITUAČNÍ VÝKRES - POLYGON 1



LEGENDA	
	hranice zájmového území k vyjádření
	NV přípojka, území s NV přípojkou CETIN
	zaměřený průběh metalického kabelu
	zaměřený průběh optického kabelu, HDPE trubky nebo souběh optického a metalického kabelu
	nezaměřený průběh metalického kabelu
	nadzemní síť cizí
	nezaměřený průběh optického kabelu, HDPE trubky nebo souběh optického a metalického kabelu
	radiové síť, ochranné pásmo radiové sítě
	nadzemní síť
	neprovazované síť
	podzemní síť cizí
	síť s NV
	kolektor, kabelovod

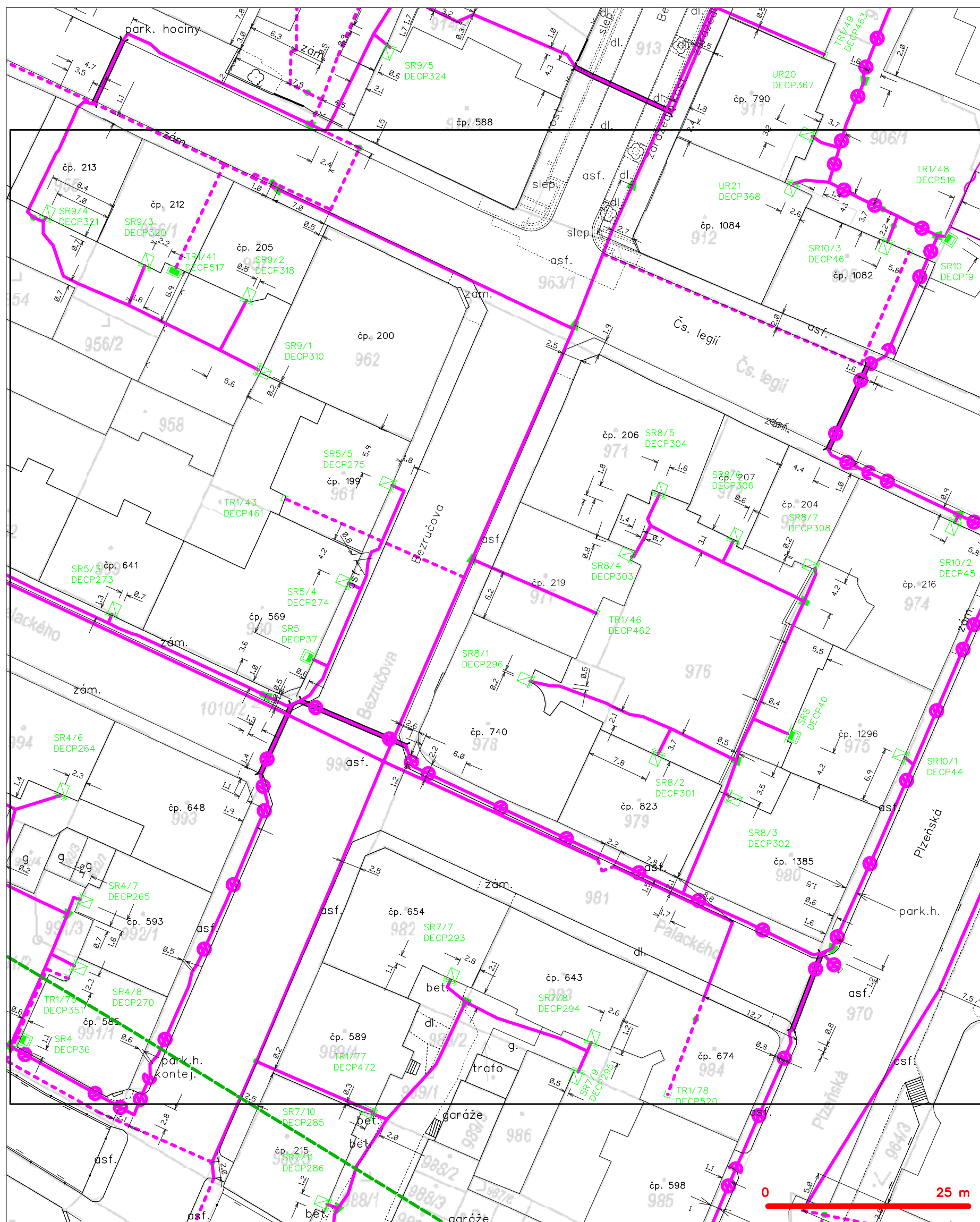
SITUAČNÍ VÝKRES - POLYGON 1, list kladu P1-1



LEGENDA

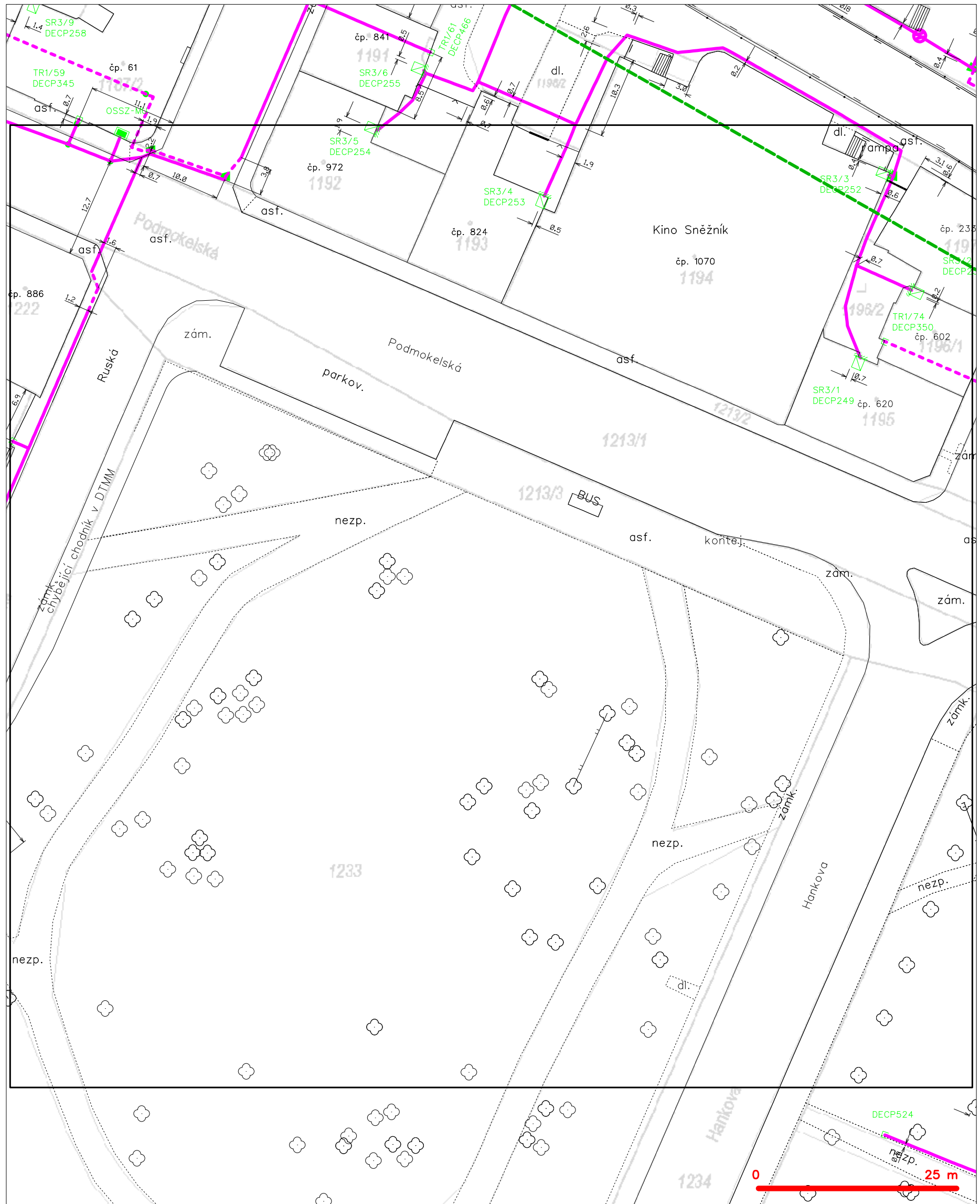
- hranice zájmového území k vyjádření
- NV přípojka, území s NV přípojkou CETIN
- zaměřený průběh metalického kabelu
- zaměřený průběh optického kabelu, HDPE trubky
- nebo souběh optického a metalického kabelu
- nezaměřený průběh metalického kabelu
- nadzemní síť cizí
- nezaměřený průběh optického kabelu, HDPE trubky
- nebo souběh optického a metalického kabelu
- radiové sítě, ochranné pásmo radiové sítě
- nadzemní síť
- neprovozované sítě
- podzemní síť cizí
- síť s NV
- kolektor, kabelovod

SITUAČNÍ VÝKRES - POLYGON 1, list kladu P1-2



LEGENDA	
	hranice zájmového území k vyjádření
	NN přípojka, území s NN přípojkou CETIV
	záměření průběh metalického kabelu
	záměření průběh optického kabelu, HDPE trubky nebo souběž optického a metalického kabelu
	nezaměřený průběh metalického kabelu
	podzemní síť cizí
	nezaměřený průběh optického kabelu, HDPE trubky nebo souběž optického a metalického kabelu
	radiové síte, ochranné pásmo radiové síte
	podzemní síte
	neprovazované síte
	podzemní síte cizí
	síte s NN
	kolektor, kabelovod

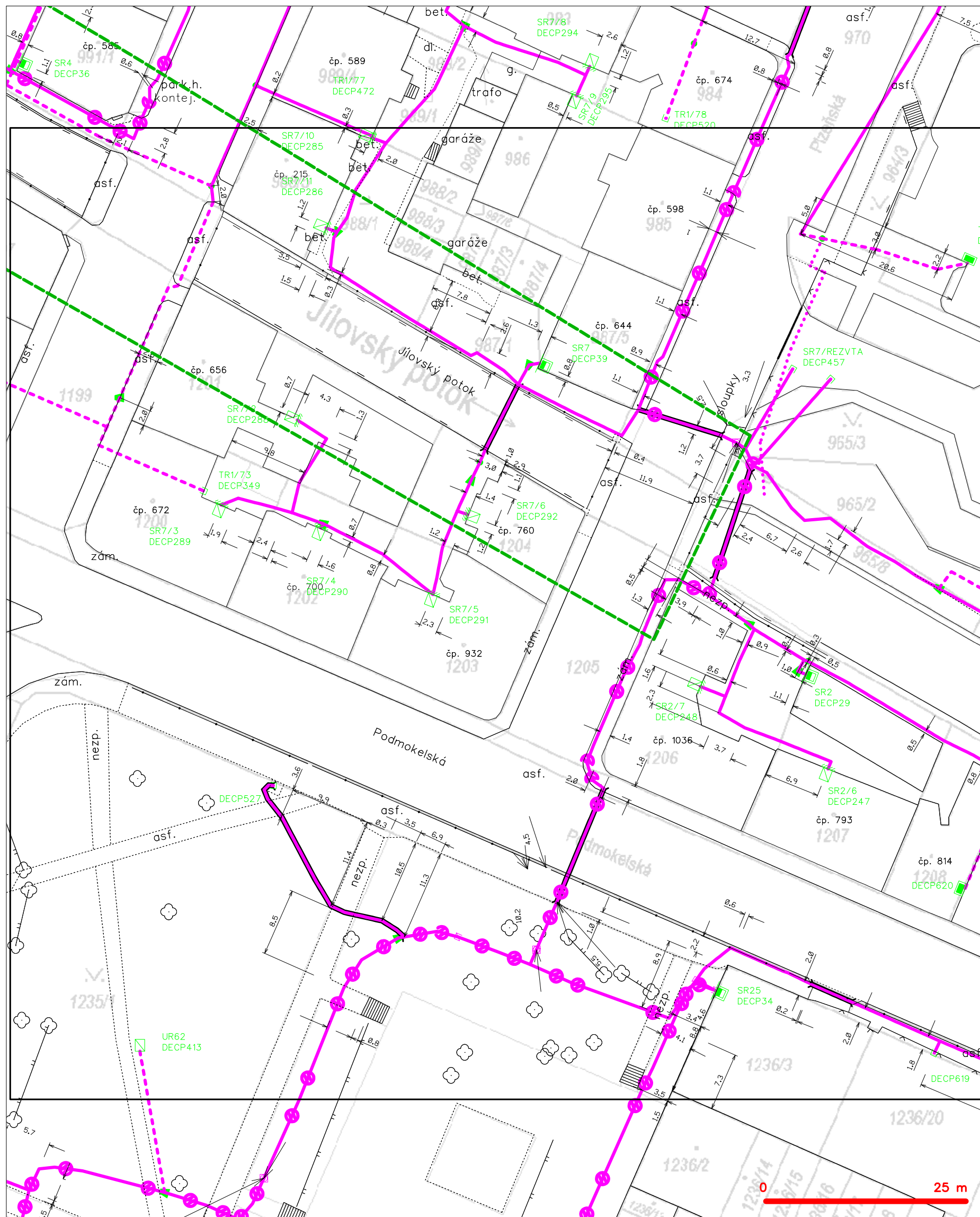
SITUAČNÍ VÝKRES - POLYGON 1, list kladu P1-3



LEGENDA

- | | | | |
|-------|---|-----------|---|
| ----- | hranice zájmového území k vyjádření | ---(X)--- | nezaměřený průběh optického kabelu, HDPE trubky |
| ----- | NV přípojka, území s NV přípojkou CETIN | ---(M)--- | nebo souběh optického a metalického kabelu |
| ----- | zaměřený průběh metalického kabelu | ---(R)--- | radiové sítě, ochranné pásmo radiové sítě |
| ----- | zaměřený průběh optického kabelu, HDPE trubky | ---(S)--- | nadzemní sítě |
| ----- | nebo souběh optického a metalického kabelu | ---(C)--- | neprovazované sítě |
| ----- | nezaměřený průběh metalického kabelu | ---(C)--- | podzemní sítě cizí |
| ----- | nadzemní sítě cizí | ---(C)--- | sítě s NV |
- [X]=== kolektor, kabelovod

SITUAČNÍ VÝKRES - POLYGON 1, list kladu P1-4



LEGENDA

- | | | | |
|---|---|---|---|
| — | hranice zájmového území k vyjádření | — | nezaměřený průběh optického kabelu, HDPE trubky |
| — | NV přípojka, území s NV přípojkou CETIN | — | nebo souběh optického a metalického kabelu |
| — | zaměřený průběh metalického kabelu | — | radiové sítě, ochranné pásmo radiové sítě |
| — | zaměřený průběh optického kabelu, HDPE trubky | — | nadzemní sítě |
| — | nebo souběh optického a metalického kabelu | — | neprovázované sítě |
| — | nezaměřený průběh metalického kabelu | — | podzemní sítě cizí |
| — | nadzemní sítě cizí | — | sítě s NV |

VYJÁDŘENÍ O EXISTENCI SÍTĚ ELEKTRONICKÝCH KOMUNIKACÍ
společnosti CETIN a.s.
(„Vyjádření“)

A VŠEOBECNÉ PODMÍNKY OCHRANY SÍTĚ ELEKTRONICKÝCH KOMUNIKACÍ
společnosti CETIN a.s.
(„Všeobecné podmínky ochrany SEK“)

toto Vyjádření a Všeobecné podmínky ochrany SEK je vydané dle ustanovení § 101 zákona č. 127/2005 Sb., o elektronických komunikacích a o změně některých souvisejících zákonů, v platném znění („**Zákon o elektronických komunikacích**“), a dle ustanovení § 161 zákona č. 183/2006 Sb., o územním plánování a stavebním řádu, v platném znění („**Stavební zákon**“), a dle příslušných ustanovení zákona č. 89/2012 Sb., občanského zákoníku, v platném znění („**Občanský zákoník**“)

Číslo jednací: 239889/23

Číslo žádosti: 0123 389 035 („Žádost“)

Název akce („ Stavba “)		Jílovský potok ř. km 0,810 - 1,015 v Děčíně, úprava - Bezručova ulice - projektová dokumentace
Důvod vydání Vyjádření („ Důvod vyjádření “)		Stavební řízení
Žadatel	HG partner s.r.o.	
Stavebník	Povodí Ohře, státní podnik, Bezručova 4219, Chomutov, 43003	
Zájmové území	Okres	Děčín
	Obec	Děčín
	Kat. území / č. parcely	Podmokly
Platnost Vyjádření		24. 8. 2025 („Den konce platnosti Vyjádření“)

Žadatel Žádostí určil a vyznačil Zájmové území, jakož i určil Důvod Vyjádření.

Na základě určení a vyznačení Zájmového území Žadatelem a na základě určení Důvodu Vyjádření vydává společnost CETIN a.s. následující Vyjádření:

Dojde ke střetu se sítí elektronických komunikací (dále jen „**SEK**“) společnosti **CETIN a.s.**

- (I) Na Žadatelem určeném a vyznačeném Zájmovém území se vyskytuje SEK společnosti CETIN a.s.;
- (II) Společnost CETIN a.s. **za podmínky splnění bodu (III)** tohoto Vyjádření **souhlasí**, aby Stavebník a/nebo Žadatel, je-li Stavebníkem v Zájmovém území vyznačeném v Žádosti, provedl Stavbu a/nebo činnosti povolené příslušným správním rozhodnutím vydaným dle Stavebního zákona;
- (III) Stavebník a/nebo Žadatel, je-li Stavebníkem, je povinen
 - (i) dodržet tyto níže uvedené podmínky, které byly stanovené POS, tak jak je tento označen ve Všeobecných podmínkách ochrany SEK

Číslo jednací: 239889/23

Číslo žádosti: 0123 389 035

- Oblast stavby je v ochranném pásmu a v trase našeho vedení SEK. Toto vedení SEK požadujeme přeložit mimo oblast stavby.
Tato překládka bude realizována jen naší společností (včetně vypracování PD) na náklady investora stavby, na základě uzavřené Smlouvy s vlastníkem technické infrastruktury o přeložení technické infrastruktury. Pro uzavření této smlouvy včetně potřebných kroků k této překládce, prosím kontaktujte odd. výstavby (p. Miroslav Kůstka, e-mail: miroslav.kustka@cetin.cz). Vzhledem ke změně kabelové trasy, bude nutné pro uvedenou překládku zajistit i územní rozhodnutí.
Veškeré práce v ochranném pásmu našeho vedení, musí být prováděny pouze ručně tak, jak je požadováno ve výše uvedeném Vyjádření o existenci SEK. Vytýčení naší kabelové trasy v místě stavby, bude provedeno na základě objednávky stavebníka dodavatelem uvedeným ve Vyjádření o existenci SEK.
Před záhozem a při každé kolizi stavby s naším vedením požadujeme přizvat k jeho kontrole (pana Davida Mrnku, tel.: 720034270). O provedené kontrole bude naším pracovníkem proveden zápis do stavebního deníku, který bude kontrolován při kolaudačním řízení stavby.;
a
(ii) řídit se Všeobecnými podmínkami ochrany SEK, které jsou nedílnou součástí Vyjádření;
(IV) Pro případ, že bude nezbytné přeložení SEK, zajistí vždy takové přeložení SEK její vlastník, společnost CETIN a.s. Stavebník, který vyvolal překládku SEK je dle ustanovení § 104 odst. 17 Zákona o elektronických komunikacích povinen uhradit společnosti CETIN a.s. veškeré náklady na nezbytné úpravy dotčeného úseku SEK, a to na úrovni stávajícího technického řešení;

(V) Pro účely přeložení SEK dle bodu (IV) tohoto Vyjádření je Stavebník povinen uzavřít se společností CETIN a.s. Smlouvu o realizaci překládky SEK.

Vyjádření je platné pouze pro Zájmové území určené a vyznačené Žadatelem, jakož i pro Důvod Vyjádření stanovený a určený Žadatelem v Žádosti.

Vyjádření pozbývá platnosti i) v Den konce platnosti Vyjádření, ii) změnou rozsahu Zájmového území či změnou Důvodu Vyjádření uvedeného v Žádosti a/nebo iii) jakýmkoliv porušením kterékoliv povinnosti stanovené Všeobecnými podmínkami ochrany SEK, to vše v závislosti na tom, která ze skutečností rozhodná pro pozbytí platnosti Vyjádření nastane nejdříve.

Společnost CETIN a.s. vydáním tohoto Vyjádření poskytla Žadateli pro Žadatelem určené a vyznačené Zájmové území veškeré informace o SEK dostupné společnosti CETIN a.s. ke dni podání Žádosti.

Ze strany společnosti CETIN a.s. může v některých případech docházet ke zpracování Vašich osobních údajů. Ke zpracování Vašich osobních údajů dochází vždy v souladu s platnými právními předpisy. Konkrétní zásady a podmínky zpracování osobních údajů společností CETIN a.s. jsou dostupné na stránce <https://www.cetin.cz/zasady-ochrany-osobnich-udaju>.

V případě dotazů k Vyjádření kontaktujte prosím asistenční linku 238 461 111.

Přílohami Vyjádření jsou:

- *Všeobecné podmínky ochrany SEK*
- *Informace k vytýčení SEK ve vlastnictví společnosti CETIN a.s.*
- *Situační výkres (obsahuje Zájmové území určené a vyznačené Žadatelem a výřezy účelové mapy SEK)*

Číslo jednací: 239889/23

Číslo žádosti: 0123 389 035

Vyjádření vydala společnost **CETIN a.s.** dne: 24. 8. 2023.

A handwritten signature in blue ink, appearing to be "Karl".

CETIN a.s.
Českomoravská 2510/19, Libeň
190 00 Praha 9
DIČ: CZ04084063

102

VŠEOBECNÉ PODMÍNKY OCHRANY SÍTĚ ELEKTRONICKÝCH KOMUNIKACÍ společnosti CETIN a.s.**1. PLATNOST VŠEOBECNÝCH PODMÍNEK**

- i) Tyto Všeobecné podmínky ochrany sítě elektronických komunikací (dále jen „VPOSEK“) tvoří součást Vyjádření (jak je tento pojem definován níže v článku 2 VPOSEK).
- ii) V případě rozporu mezi Vyjádřením a těmito VPOSEK mají přednost ustanovení Vyjádření, pokud není těmito VPOSEK stanoveno jinak.

2. DEFINICE

Níže uvedené termíny, jsou-li použity v těchto VPOSEK a uvozeny velkým písmenem, mají následující význam:

„**CETIN**“ znamená CETIN a.s. se sídlem Českomoravská 2510/19, Libeň, 190 00 Praha 9, IČO: 04084063, zapsaná v obchodním rejstříku vedeném Městským soudem v Praze pod spz. B 20623;

„**Den**“ je kalendářní den;

„**Kabelovod**“ podzemní zařízení sestávající se z tělesa Kabelovodu a kabelových komor, sloužící k zatahování kabelů a ochranných trubek;

„**Občanský zákoník**“ znamená zákon č. 89/2012 Sb., občanský zákoník, ve znění pozdějších předpisů;

„**POS**“ je zaměstnanec společnosti CETIN, pověřený ochranou sítě, David Mrnka, tel.: 720 034 270, e-mail: david.mrnka@cetin.cz;

„**Pracovní den**“ znamená Den, který není v České republice dnem pracovního klidu nebo státem uznaným svátkem;

„**Příslušné požadavky**“ znamená jakýkoli a každý příslušný právní předpis, vč. technických norem, nebo normativní právní akt veřejné správy či samosprávy, nebo jakékoli rozhodnutí, povolení, souhlas nebo licenci, včetně podmínek, které s ním souvisí;

„**Překládka**“ je stavba spočívající ve změně trasy vedení SEK ve vlastnictví CETIN nebo přemístění zařízení SEK ve vlastnictví CETIN; Stavebník, který Překládku vyvolal, je dle ustanovení § 104 odst. 17 Zákona o elektronických komunikacích povinen uhradit společnosti CETIN veškeré náklady na nezbytné úpravy dotčeného úseku SEK, a to na úrovni stávajícího technického řešení;

„**SEK**“ je síť elektronických komunikací ve vlastnictví CETIN;

„**Stavba**“ je stavba a/nebo činnosti ve vztahu, k níž bylo vydáno Vyjádření, a je prováděna Stavebníkem a/nebo Žadatelem v souladu s Příslušnými požadavky, povolená příslušným správním rozhodnutím vydaným dle Stavebního zákona;

„**Stavebník**“ je osoba takto označená ve Vyjádření;

„**Stavební zákon**“ je zákon č. 183/2006 Sb., o územním plánování a stavebním řádu;

„**Vyjádření**“ je vyjádření o existenci sítě elektronických komunikací vydané společností CETIN dne 24. 8. 2023 pod č.j. 239889/23;

„**Zájmové území**“ je území označené Žadatelem a/nebo Stavebníkem v Žádosti;

„**Situační výkres**“ je výkres, který je přílohou Vyjádření a obsahuje Zájmové území určené a vyznačené Žadatelem v Žádosti a výřezy účelové mapy SEK;

„**Zákon o elektronických komunikacích**“ je zákon č. 127/2005 Sb., o elektronických komunikacích a o změně některých souvisejících zákonů, ve znění pozdějších předpisů;

„**Žadatel**“ je osoba takto označená ve Vyjádření.

„**Žádost**“ je žádost, kterou Žadatel a/nebo Stavebník požádal CETIN o vydání Vyjádření.

3. PLATNOST A ÚČINNOST VPOSEK

Tyto VPOSEK jsou platné a účinné dnem odeslání Vyjádření na i) adresu elektronické pošty Stavebníka a/nebo Žadatele uvedenou v Žádosti nebo ii) adresu pro doručení prostřednictvím poštovní přepravy uvedenou Stavebníkem a/nebo Žadatelem v Žádosti.

4. OBECNÁ PRÁVA A POVINNOSTI STAVEBNÍKA A/NEBO ŽADATELE

- (i) Stavebník, Žadatel je výslovně srozuměn s tím, že SEK je veřejně prospěšným zařízením, byla zřízena ve veřejném zájmu a je chráněna Příslušnými požadavky.
- (ii) SEK je chráněna ochranným pásmem, jehož rozsah je stanoven (a) ustanovením § 102 Zákona o elektronických komunikacích a/nebo (b) právními předpisy účinnými před Zákonem o elektronických komunikacích, není-li Příslušnými požadavky stanoveno jinak.
- (iii) Stavebník, Žadatel nebo jím pověřená třetí osoba, je povinen při provádění Stavby nebo jiných prací, při odstraňování havárií a projektování staveb, řídit se Příslušnými požadavky, správnou praxí v oboru stavebnictví a technologickými postupy a je povinen učinit veškerá nezbytná opatření vyžadovaná Příslušnými požadavky k ochraně SEK před poškozením. Povinnosti dle tohoto odstavce má Stavebník rovněž ve vztahu k SEK, které se nachází mimo Zájmové území.
- (iv) Při zjištění jakéhokoli rozporu mezi údaji v Situačním výkresu, který je přílohou Vyjádření a skutečným stavem, je Stavebník a/nebo Žadatel povinen bez zbytečného odkladu, nejpozději Den následující po zjištění takové skutečnosti, zjištěný rozpor oznámit POS.
- (v) Stavebník, Žadatel nebo jím pověřená třetí osoba, je povinen každé poškození či krádež SEK bezodkladně, nejpozději Den následující po zjištění takové skutečnosti, oznámit takovou skutečnost dohledovému centru společnosti CETIN na telefonní číslo +420 238 464 190.
- (vi) Bude-li Stavebník, Žadatel nebo jím pověřená třetí osoba na společnosti CETIN požadovat, aby se jako účastník správního řízení, pro jehož účely bylo toto Vyjádření vydáno, vzdala práva na odvolání proti rozhodnutí vydanému ve správním řízení, je oprávněn kontaktovat POS.

5. POVINNOSTI STAVEBNÍKA PŘI PŘÍPRAVĚ STAVBY

- (i) Při projektování Stavby je Stavebník povinen zajistit, aby projektová dokumentace Stavby (i) zohledňovala veškeré požadavky na ochranu SEK vyplývající z Příslušných požadavků, zejména ze Zákona o elektronických komunikacích a Stavebního zákona, (ii) respektovala správnou praxi v oboru stavebnictví a technologické postupy a (iii) umožňovala, aby i po provedení a umístění Stavby dle takové projektové dokumentace byla společnost CETIN, jako vlastník SEK schopna bez jakýchkoli omezení a překážek provozovat SEK, provádět údržbu a opravy SEK.
- (ii) Nebude-li možné projektovou dokumentaci zajistit některý, byť i jeden z požadavků dle předchozího odstavce (i) a/nebo umístění Stavby by mohlo způsobit, že nebude naplněn některý, byť i jeden z požadavků dle předchozího odstavce (i), vyvolá Stavebník Překládku.
- (iii) Při projektování Stavby, která se nachází nebo je u ní zamýšleno, že se bude nacházet v ochranném pásmu radiových tras společnosti CETIN a překračuje výšku 15 m nad zemským povrchem, a to včetně dočasných objektů zařízení staveníště (jeřáby, konstrukce, atd.) je Stavebník povinen písemně kontaktovat POS za účelem získání konkrétního stanoviska a podmínek k ochraně radiových tras společnosti CETIN a pro určení, zda Stavba vyvolá Překládku. Ochranné pásmo radiových tras v šíři 50m je zakresleno do situačního výkresu, který je součástí tohoto Vyjádření.

VŠEOBECNÉ PODMÍNKY OCHRANY SÍTĚ ELEKTRONICKÝCH KOMUNIKACÍ společnosti CETIN a.s.

Číslo jednací: 239889/23

Číslo žádosti: 0123 389 035

- (iv) Pokud se v Zájmovém území nachází podzemní silové vedení (NN) ve vlastnictví společnosti CETIN, je Stavebník povinen ve vztahu k projektové dokumentaci zajistit totéž, co je uvedeno pod písm (i) tohoto článku 5, přičemž platí, že Stavebník vyvolá Překládku v případech uvedených pod písm (ii) tohoto článku 5.
- (v) Stavebník je povinen při projektování Stavby, která je stavbou (a) zařízení silových elektrických sítí (VN, VVN a ZVVN) a/nebo (b) trakčních vedení, provést výpočet či posouzení rušivých vlivů na SEK, zpracovat ochranná opatření, to vše dle a v souladu s Příslušnými požadavky. Stavebník je povinen nejpozději třicet (30) Dnů před podáním žádosti o vydání příslušného správního rozhodnutí k umístění Stavby dle Stavebního zákona předat POS výpočet či posouzení rušivých vlivů na SEK a zpracovaná ochranná opatření.
- (vi) Je-li Stavba v souběhu s Kabelovodem, nebo Kabelovod kříží, je Stavebník povinen nejpozději ke Dni, ke kterému započne se zpracováním projektové dokumentace ke Stavbě, oznámit POS a zpracovat s POS (a) veškeré případy, kdy trajektorie podvrtní a protlaků budou vedeny ve vzdálenosti menší, než je 1,5 m od Kabelovodu a (b) jakékoliv výkopové práce, které budou nebo by mohly být vedeny v úrovni či pod úrovní Kabelovodu nebo kabelové komory.
- (vii) Je-li Stavba umístěna nebo má být umístěna v blízkosti Kabelovodu, ve vzdálenosti menší, než jsou 2 m nebo kříží-li Stavba Kabelovod ve vzdálenosti menší, než je 0,5 m nad nebo kdekoliv pod Kabelovodem, je Stavebník povinen předložit POS k posouzení zakreslení Stavby v příčných řezech, přičemž do příčného řezu je Stavebník rovněž povinen zakreslit profil kabelové komory.

6. POVINNOSTI STAVEBNÍKA PŘI PROVÁDĚNÍ STAVBY

- (i) Stavebník je před započítím jakýchkoliv zemních prací ve vztahu ke Stavbě povinen vytýčit trasu SEK na terénu dle Příslušných požadavků a dle Stavebního zákona. S vytýčenou trasou SEK je Stavebník povinen seznámit všechny osoby, které budou anebo by mohly zemní práce ve vztahu ke Stavbě provádět. V případě porušení této povinnosti bude Stavebník odpovědný společnosti CETIN za náklady a škody, které porušení této povinnosti společnosti CETIN vzniknou a je povinen je společnosti CETIN uhradit.
- (ii) Pět (5) Pracovních dní před započítím jakýchkoliv prací ve vztahu ke Stavbě je Stavebník povinen oznámit společnosti CETIN, že zahájí práce či činnosti ve vztahu ke Stavbě. Písemné oznámení dle předchozí věty zašle Stavebník na adresu elektronické pošty POS a bude obsahovat minimálně číslo jednací Vyjádření a kontaktní údaje Stavebníka.
- (iii) Stavebník je povinen zabezpečit a zajistit SEK proti mechanickému poškození, a to zpravidla dočasným umístěním silničních betonových panelů nad kabelovou trasou SEK. Do doby, než je zajištěna a zabezpečena ochrana SEK proti mechanickému poškození, není Stavebník oprávněn přejíždět vozidly nebo stavební mechanizací kabelovou trasu SEK. Při přepravě vysokých nákladů nebo při projíždění stroji, vozidly či mechanizací pod nadzemním vedením SEK je Stavebník povinen prověřit, zda výška nadzemního vedení SEK je dostatečná a umožňuje spolehlivý a bezpečný způsob přepravy nákladu či průjezdu strojů, vozidel či mechanizace.
- (iv) Při provádění zemních prací v blízkosti SEK je Stavebník povinen postupovat tak, aby nedošlo ke změně hloubky uložení nebo prostorového uspořádání SEK. V místech, kde SEK vystupuje ze země do budovy, rozváděče, na sloup apod. je Stavebník povinen vykonávat zemní práce se zvýšenou mírou opatrnosti, výkopové práce v blízkosti sloupů nadzemního vedení SEK je Stavebník povinen provádět v takové vzdálenosti od sloupu nadzemního vedení SEK,

kteřá je dostatečná k tomu, aby nedošlo nebo nemohlo dojít k narušení stability sloupu nadzemního vedení SEK. Stavebník je povinen zajistit, aby jakoukoliv jeho činností nedošlo bez souhlasu a vědomí společnosti CETIN (a) ke změně nivelety terénu, a/nebo (b) k výsadbě trvalých porostů, a/nebo (c) ke změně rozsahu a změně konstrukce zpevněných ploch. Pokud došlo k odkrytí SEK, je Stavebník povinen SEK po celou dobu odkrytí náležitě zabezpečit proti prověšení, poškození a odcizení.

- (v) Zjistí-li Stavebník kdykoliv během provádění prací ve vztahu ke Stavbě jakýkoliv rozpor mezi údaji v projektové dokumentaci a skutečností, je povinen bezodkladně přerušit práce a oznámit zjištěný rozpor na adresu elektronické pošty POS. Stavebník není oprávněn pokračovat v pracích ve vztahu ke Stavbě do doby, než získá písemný souhlas POS s pokračováním prací.
- (vi) Stavebník není bez předchozího písemného souhlasu společnosti CETIN oprávněn manipulovat s kryty kabelových komor, jakkoliv zakrývat vstupy do kabelových komor, a to ani dočasně, vstupovat do kabelových komor, jakkoliv manipulovat s případně odkrytými prvky SEK či s jakýmkoliv jiným zařízením se SEK souvisejícím. Rovněž bez předchozího písemného souhlasu společnosti CETIN není Stavebník oprávněn umístit nad trasou Kabelovodu jakoukoliv jinou síť technické infrastruktury v podélném směru.
- (vii) Byla-li v souladu s Vyjádřením a těmito VPOSEK odkryta SEK je Stavebník povinen tři (3) Pracovní dny před zakrytím SEK písemně oznámit POS zakrytí SEK a vyzvat ho ke kontrole před zakrytím. Oznámení Stavebníka dle předchozí věty musí obsahovat minimálně předpokládaný Den zakrytí, číslo jednací Vyjádření a kontaktní údaje Stavebníka. Stavebník není oprávněn provést zakrytí do doby, než získá písemný souhlas POS se zakrytím.

7. ROZHODNÉ PRÁVO

Vyjádření a VPOSEK se řídí českým právem, zejména Občanským zákoníkem, Zákonem o elektronických komunikacích a Stavebním zákonem. Veškeré spory z Vyjádření či VPOSEK vyplývající budou s konečnou platností řešeny u příslušného soudu České republiky.

8. PÍSEMNÝ STYK

Písemným stykem či pojmem „písemně“ se pro účely Vyjádření a VPOSEK rozumí předání zpráv jedním z těchto způsobů:

- v listinné podobě;
- e-mailovou zprávou se zaručeným elektronickým podpisem dle zák. č. 227/2000 Sb., o elektronickém podpisu a o změně některých dalších zákonů (zákon o elektronickém podpisu), ve znění pozdějších předpisů;

9. ZÁVĚREČNÁ USTANOVENÍ

- (i) Stavebník, Žadatel nebo jím pověřená třetí osoba je počínaje Dnem převzetí Vyjádření povinen užít informace a data uvedená ve Vyjádření pouze a výhradně k účelu, pro který mu byla tato poskytnuta. Stavebník, Žadatel nebo jím pověřená třetí osoba není oprávněn informace a data rozmnožovat, rozšiřovat, pronajímat, půjčovat či jinak umožnit jejich užívání třetí osobou bez předchozího písemného souhlasu společnosti CETIN.
- (ii) Pro případ porušení kterékoliv z povinností Stavebníka, Žadatele nebo jím pověřené třetí osoby, založené Vyjádřením /nebo těmito VPOSEK je Stavebník, Žadatel či jím pověřená třetí osoba odpovědný za veškeré náklady a škody, které společnosti CETIN vzniknou porušením povinností Stavebníka, Žadatele nebo jím pověřené třetí osoby.

Číslo jednací: 239889/23

Číslo žádosti: 0123 389 035

Informace k vytyčení *SEK*

V případě požadavku na vytyčení *PVSEK* společnosti *CETIN a.s.* se, prosím, obračejte na společnosti uvedené níže.

CETIN a.s. - středisko Čechy sever

se sídlem: Českomoravská 2510/19, Libeň, 190 00 Praha 9

IČ: 04084063

DIČ: CZ04084063

kontakt: tel: 238463111 obslužná doba po-pa 7 - 15 hod

COM PLUS CZ, a.s.

se sídlem: Nad Krocínkou 317/48, 190 00 Praha 9

IČ: 25772104

DIČ: CZ 25772104

kontakt: Help Desk, tel.: 472702123, mobil: 724150190, e-mail: helpdesk@complus.cz
Daniel Vondráček, mobil: 606610895, e-mail: daniel.vondracek@complus.cz

Ing. Václav Hlavatý

se sídlem: V Lukách 2162, 269 01 Rakovník

IČ: 44255501

DIČ:

kontakt: Ing. Václav Hlavatý, mobil: 606632506, e-mail: dobrahlava@seznam.cz

SITEL, spol. s r.o.

se sídlem: Baarova 957/15, 140 00 Praha 4

IČ: 44797320

DIČ: CZ 44797320

kontakt: Jiří Jedlička, mobil: 602 297 018, e-mail: jjedlicka@sitel.cz

Telkont s.r.o.

se sídlem: U Pivovaru 136, 415 01 Teplice

IČ: 25467069

DIČ: CZ 25467069

kontakt: Petr Pojer, tel.: 417539888, mobil: 605298762, e-mail: pojer@telkont.cz

TEMO-TELEKOMUNIKACE, a.s.

se sídlem: U Záběhlického zámku 233/15, 106 00 Praha 10

IČ: 25740253

DIČ: CZ25740253

kontakt: Michal Nun, mobil: 601 378 578, vytyceni@temo.cz

TETA s.r.o.

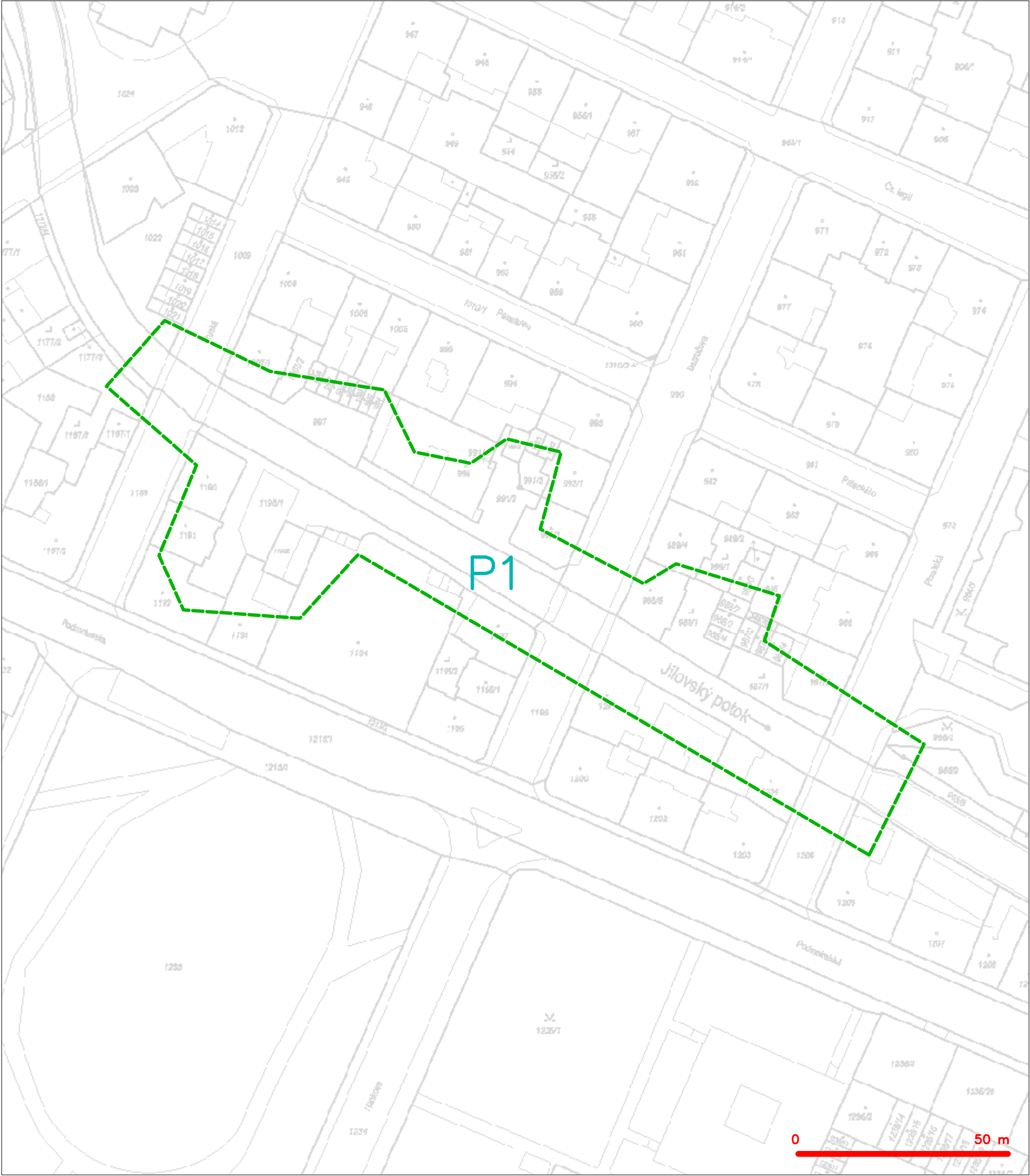
se sídlem: Klíšská 977/77, 400 01 Ústí nad Labem

IČ: 47785781

DIČ: CZ 47785781

kontakt: Rostislav Zumr, mobil: 605200035, e-mail: spravasiti@teta.eu
Jiří Smíšek, mobil: 605200027, e-mail: spravasiti@teta.eu

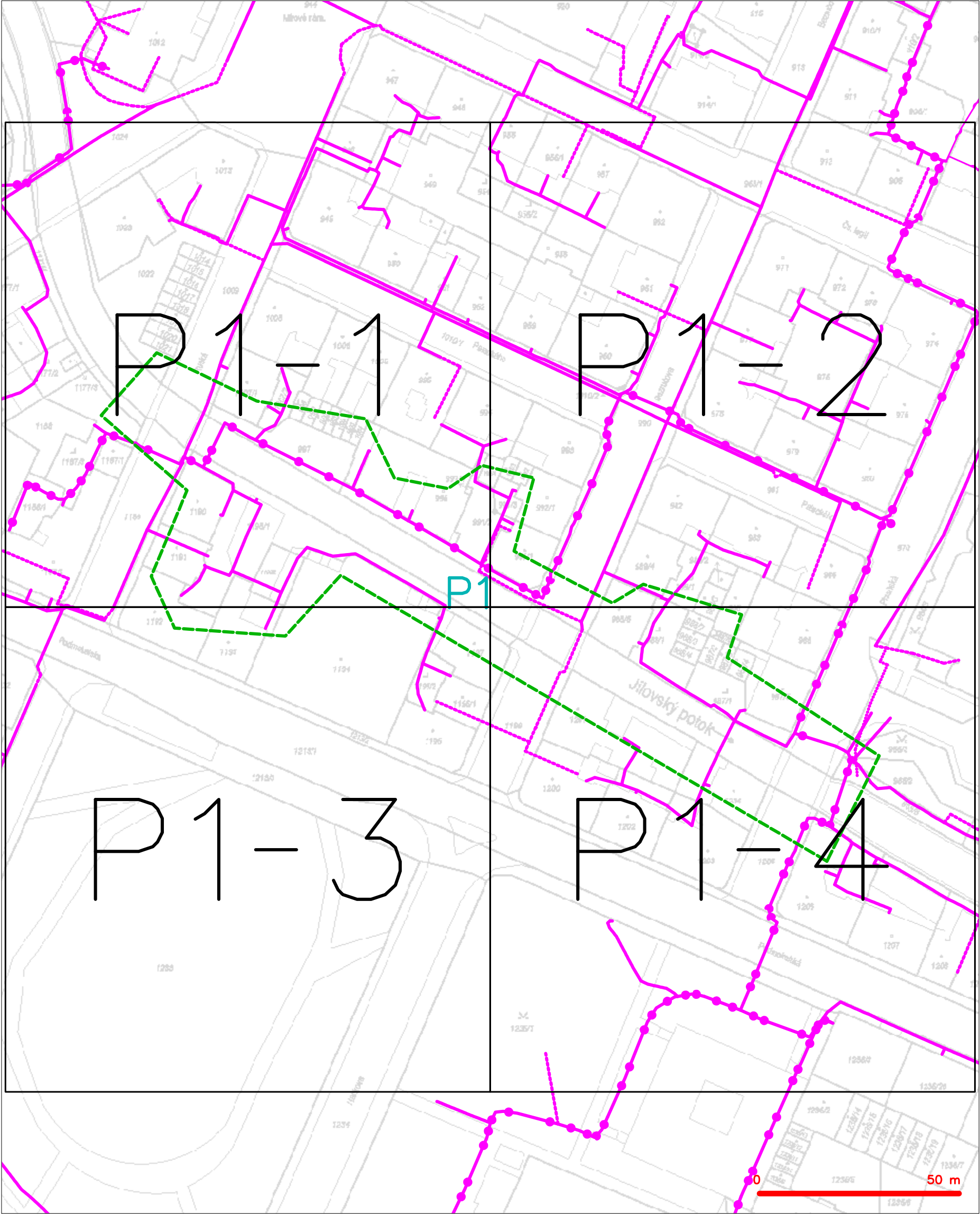
SITUAČNÍ VÝKRES - ZÁJMOVÉ ÚZEMÍ



LEGENDA
----- hranice zájmového území k vyjádření

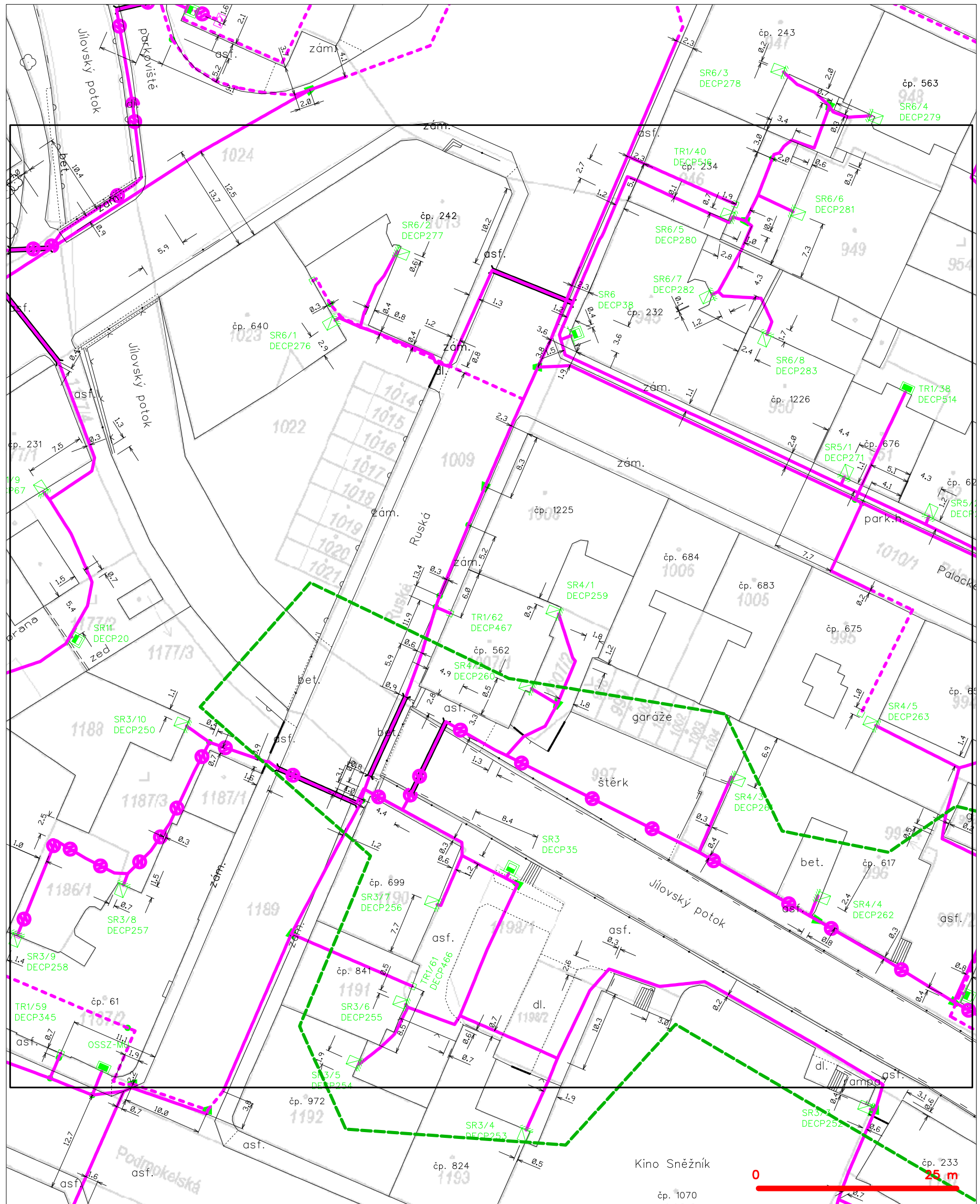

CETIN a.s.
Českomoravská 2510/19, Libeň
190 00 Praha 9
DIČ: CZ04084063
102

SITUAČNÍ VÝKRES - POLYGON 1



LEGENDA	
	hranice zájmového území k vyjádření
	NV přípojka, území s NV přípojkou CETIN
	zaměřený průběh metalického kabelu
	zaměřený průběh optického kabelu, HDPE trubky nebo souběh optického a metalického kabelu
	nezaměřený průběh metalického kabelu
	nadzemní síť cizí
	nezaměřený průběh optického kabelu, HDPE trubky nebo souběh optického a metalického kabelu
	radiové síť, ochranné pásmo radiové sítě
	nadzemní síť
	neprovazované síť
	podzemní síť cizí
	síť s NV
	kolektor, kabelovod

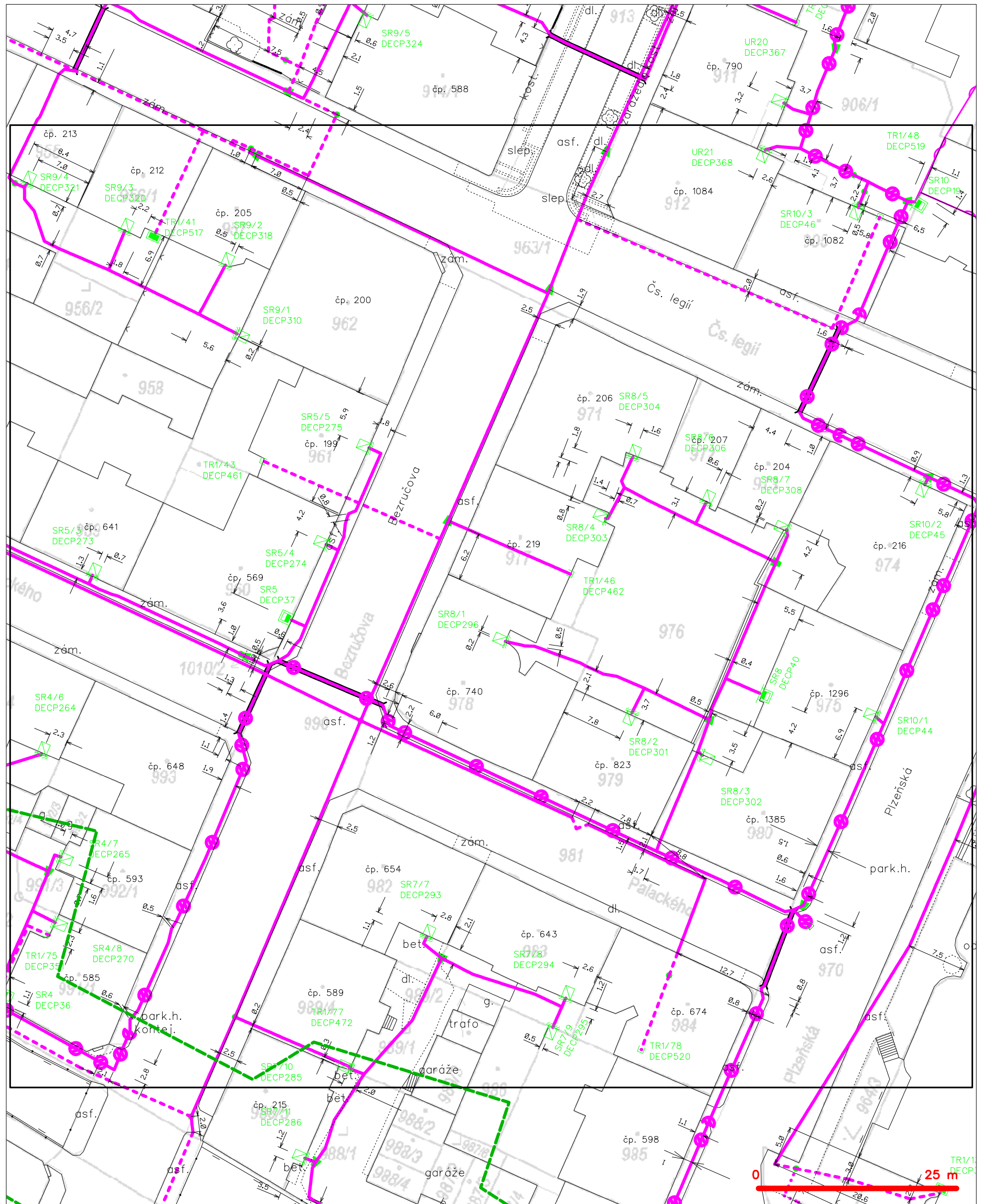
SITUAČNÍ VÝKRES - POLYGON 1, list kladu P1-1









LEGENDA

- | | |
|--|--|
| — hranice zájmového území k vyjádření | — nezaměřený průběh optického kabelu, HDPE trubky nebo souběh optického a metalického kabelu |
| — NV přípojka, území s NV přípojkou CETIN | — radiové sítě, ochranné pásmo radiové sítě |
| — zaměřený průběh metalického kabelu | — nadzemní sítě |
| — zaměřený průběh optického kabelu, HDPE trubky nebo souběh optického a metalického kabelu | — neprovazované sítě |
| — nezaměřený průběh metalického kabelu | — podzemní sítě cizí |
| — nadzemní sítě cizí | — síť s NV |
- ☐=== kolektor, kabelovod

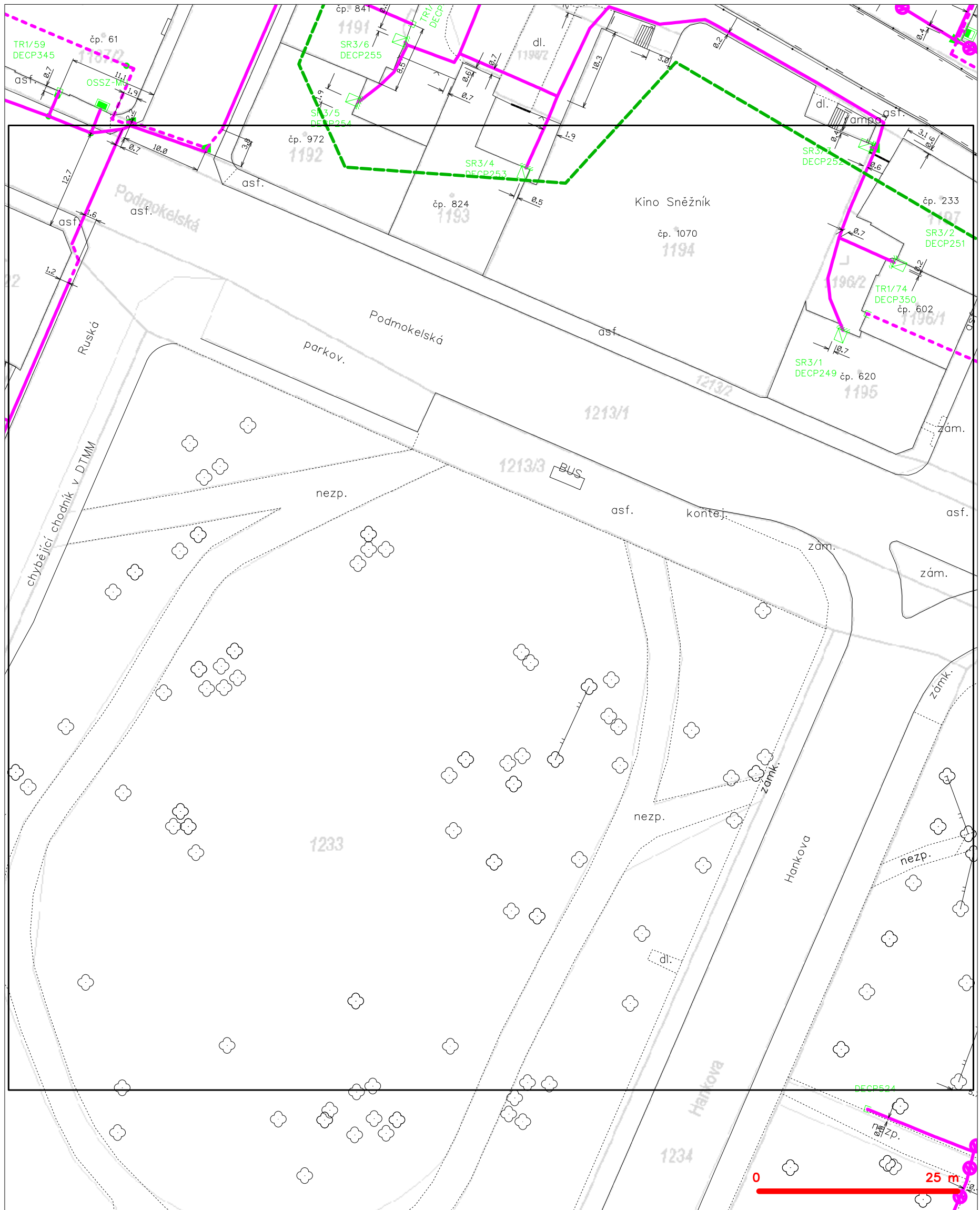
SITUAČNÍ VÝKRES - POLYGON 1, list kladu P1-2



LEGENDA

- | | | | |
|---|---|---|---|
|  | hranice zájmového území k vyjádření |  | nezaměření průběh optického kabelu, HDPE trubky |
|  | NV přípojka, území s NV přípojkou CETIN |  | nebo souběh optického a metalického kabelu |
|  | zaměření průběh metalického kabelu |  | radiové síť, ochranné pásmo radiové sítě |
| | zaměření průběh optického kabelu, HDPE trubky | | podzemní síť |
| | nebo souběh optického a metalického kabelu | | negrovanované síť |
| | nezaměření průběh metalického kabelu | | podzemní síť cizí |
| | podzemní síť cizí | | síť s NV |

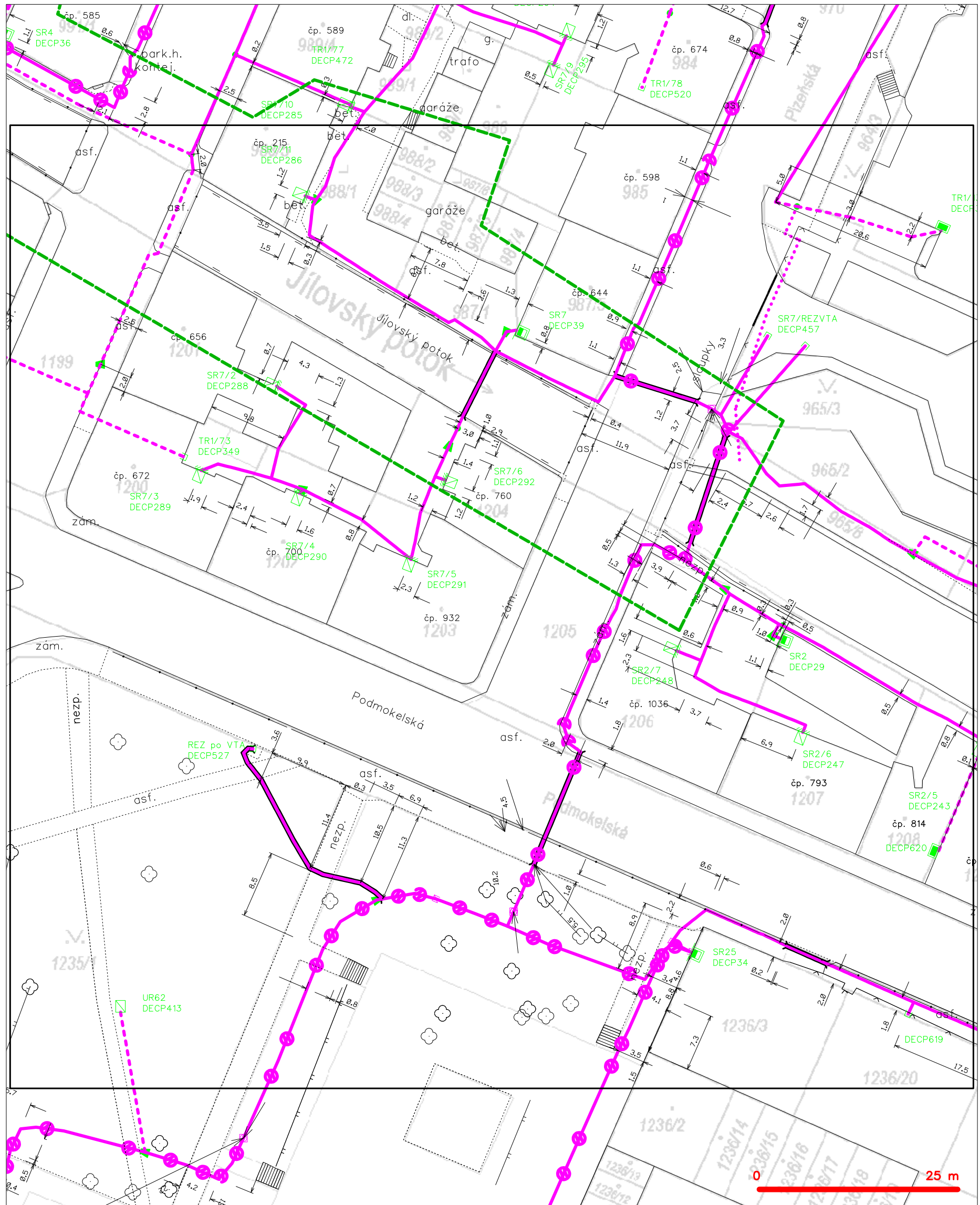
SITUAČNÍ VÝKRES - POLYGON 1, list kladu P1-3



LEGENDA

- hranice zájmového území k vyjádření
- NV přípojka, území s NV přípojkou CETIN
- zaměřený průběh metalického kabelu
- zaměřený průběh optického kabelu, HDPE trubky nebo souběh optického a metalického kabelu
- nezaměřený průběh metalického kabelu
- nadzemní síť cizí
- nezaměřený průběh optického kabelu, HDPE trubky nebo souběh optického a metalického kabelu
- radiové síť, ochranné pásmo radiové sítě
- nadzemní síť
- neprovazované síť
- podzemní síť cizí
- síť s NV
- kolector, kabelovod

SITUAČNÍ VÝKRES - POLYGON 1, list kladu P1-4



LEGENDA

- | | | | |
|---|---|---|---|
| — | hranice zájmového území k vyjádření | — | nezaměřený průběh optického kabelu, HDPE trubky |
| — | NV přípojka, území s NV přípojkou CETIN | — | nebo souběh optického a metalického kabelu |
| — | zaměřený průběh metalického kabelu | — | radiové sítě, ochranné pásmo radiové sítě |
| — | zaměřený průběh optického kabelu, HDPE trubky | — | nadzemní sítě |
| — | nebo souběh optického a metalického kabelu | — | neprovazované sítě |
| — | nezaměřený průběh metalického kabelu | — | podzemní sítě cizí |
| — | nadzemní sítě cizí | — | sítě s NV |

NAŠE ZNAČKA
0101932790VYŘÍZENO DNE
02.05.2023

Sdělení o existenci energetického zařízení, sítě pro elektronickou komunikaci nebo zařízení technické infrastruktury v majetku společnosti ČEZ Distribuce, a. s., pro akci:

Jílovský potok v Děčíně, úprava - Bezručova ulice

Vážený zákazníku,

Na základě Vaší žádosti 0101932790 ze dne 02.05.2023 Vám zasíláme sdělení o existenci energetického zařízení, sítě pro elektronickou komunikaci nebo zařízení technické infrastruktury v majetku společnosti ČEZ Distribuce, a. s., ve Vámi vymezeném zájmovém území.

Dovolujeme si Vás upozornit, že **sdělení nenahrazuje** vyjádření provozovatele distribuční soustavy k projektové dokumentaci pro územní nebo stavební řízení, k připojení nového odběru, zdroje elektrické energie nebo k navýšení rezervovaného příkonu a výkonu a s výjimkou havárií ani souhlas s činností v ochranném pásmu.

Toto sdělení je platné do 02.11.2023 a je jedním z podkladů pro zpracování projektové dokumentace, pokud je taková dokumentace zpracovávána.

V majetku ČEZ Distribuce, a. s., se na Vámi uvedeném zájmovém území nachází nebo ochranným pásmem zasahuje energetické zařízení typu:

	síť NN	síť VN	síť VVN
Podzemní síť	střet	střet	
Nadzemní síť			

Stanice	střet
---------	-------

V majetku ČEZ Distribuce, a. s., se na Vámi uvedeném zájmovém území nachází nebo ochranným pásmem zasahuje síť pro elektronickou komunikaci typu:

	síť pro elektronickou komunikaci
Podzemní síť	
Nadzemní síť	

Zařízení technické infrastruktury zahrnuje zejména vodovodní, kanalizační a plynové přípojky pro objekty ČEZ Distribuce a. s., a dále pak další podzemní a nadzemní zařízení sloužící pro provoz distribuční sítě. V majetku ČEZ Distribuce, a. s., se na Vámi uvedeném zájmovém území nachází nebo ochranným pásmem zasahuje zařízení technické infrastruktury:

	zařízení technické infrastruktury
Nadzemní nebo podzemní	

Energetické zařízení (mimo nadzemních sítí NN), zařízení sítě pro elektronickou komunikaci a zařízení technické infrastruktury je chráněno ochranným pásmem podle § 46 zákona č. 458/2000 Sb., o podmínkách podnikání a o výkonu státní správy v energetických odvětvích a o změně některých zákonů (energetický zákon), ve znění pozdějších předpisů. Přibližný průběh tras energetických zařízení, sítě pro elektronickou komunikaci (v trase kabelového vedení může být uloženo několik kabelů energetických i komunikačních) a tras zařízení technické infrastruktury zasíláme v příloze tohoto dopisu.

V případě existence **podzemních** energetických zařízení, sítě pro elektronickou komunikaci nebo zařízení technické infrastruktury je povinností stavebníka alespoň 14 dní před započatím zemních prací požádat telefonicky na 800 850 860 nebo e-mailem na info@cezdistribuce.cz o tzv. **vytyčení trasy podzemního zařízení**, sítě pro elektronickou komunikaci nebo zařízení technické infrastruktury. O vytyčení lze požádat pouze na základě vydaného sdělení o existenci energetického zařízení, sítě pro elektronickou komunikaci nebo zařízení technické infrastruktury, a to (mimo havárií) nejpozději 30 dní před koncem jeho platnosti.

Dojde-li k obnažení podzemního vedení nebo k poškození energetického zařízení, sítě pro elektronickou komunikaci nebo zařízení se sítí pro elektronickou komunikaci související nebo zařízení technické infrastruktury ve vlastnictví ČEZ Distribuce, a. s., nahlaste nám prosím tuto skutečnost bezodkladně jako poruchu na bezplatnou linku 800 850 860.

Pokud uvažovaná **akce nebo činnost zasáhne do ochranného pásma** nadzemních vedení, trafostanic nebo sítě pro elektronickou komunikaci, popř. bude po vytyčení zjištěno, že zasahuje do ochranného pásma podzemních energetických zařízení nebo zařízení pro elektronickou komunikaci, je nutné písemně požádat společnost ČEZ Distribuce, a. s., o souhlas s činností v ochranném pásmu (formulář je k dispozici na www.cezdistribuce.cz v části Formuláře / Činnosti v ochranných pásmech, kontaktní údaje pro podání Vaší žádosti naleznete v zápatí). Jestliže uvažovaná akce vyvolá potřebu dílčí změny trasy vedení nebo přemístění některých prvků energetického zařízení nebo sítě pro elektronickou komunikaci včetně souvisejícího zařízení, je nutné včas společnost ČEZ Distribuce, a. s., požádat o přeložku zařízení podle § 47 energetického zákona.

Zároveň Vás upozorňujeme, že v zájmovém území se může nacházet taktéž energetické zařízení, síť pro elektronickou komunikaci nebo zařízení technické infrastruktury, které není v majetku společnosti ČEZ Distribuce, a. s.

V souvislosti s výše uvedeným si Vás dovoluujeme upozornit, že uvedené sdělení včetně jeho příloh obsahuje skutečnosti tvořící obchodní tajemství společnosti ČEZ Distribuce, a. s. Poskytnuté informace jsou dále také důvěrnými informacemi a obchodně citlivými informacemi společnosti ČEZ Distribuce, a. s. Z výše uvedených důvodů si Vás proto společnost ČEZ Distribuce, a. s., dovoluje upozornit, že s poskytnutými informacemi je potřeba nakládat dle platných právních předpisů, v opačném případě se vystavujete postihu ve smyslu platné právní úpravy. V této souvislosti si Vás dále dovoluujeme upozornit, že požadované informace nesmí být předány, sděleny, využity, zpřístupněny, či jiným způsobem postoupeny na jakoukoli třetí osobu bez předchozího prokazatelného souhlasu společnosti ČEZ Distribuce, a. s. Informace o existenci energetického zařízení, sítě pro elektronickou komunikaci a zařízení technické infrastruktury mohou být využity pouze pro účel, pro který byly vyžádány.

S pozdravem

ČEZ Distribuce, a. s.

Děčín, Děčín IV-Podmokly
Teplická 874/8
PSČ 405 02
IČ: 24729035

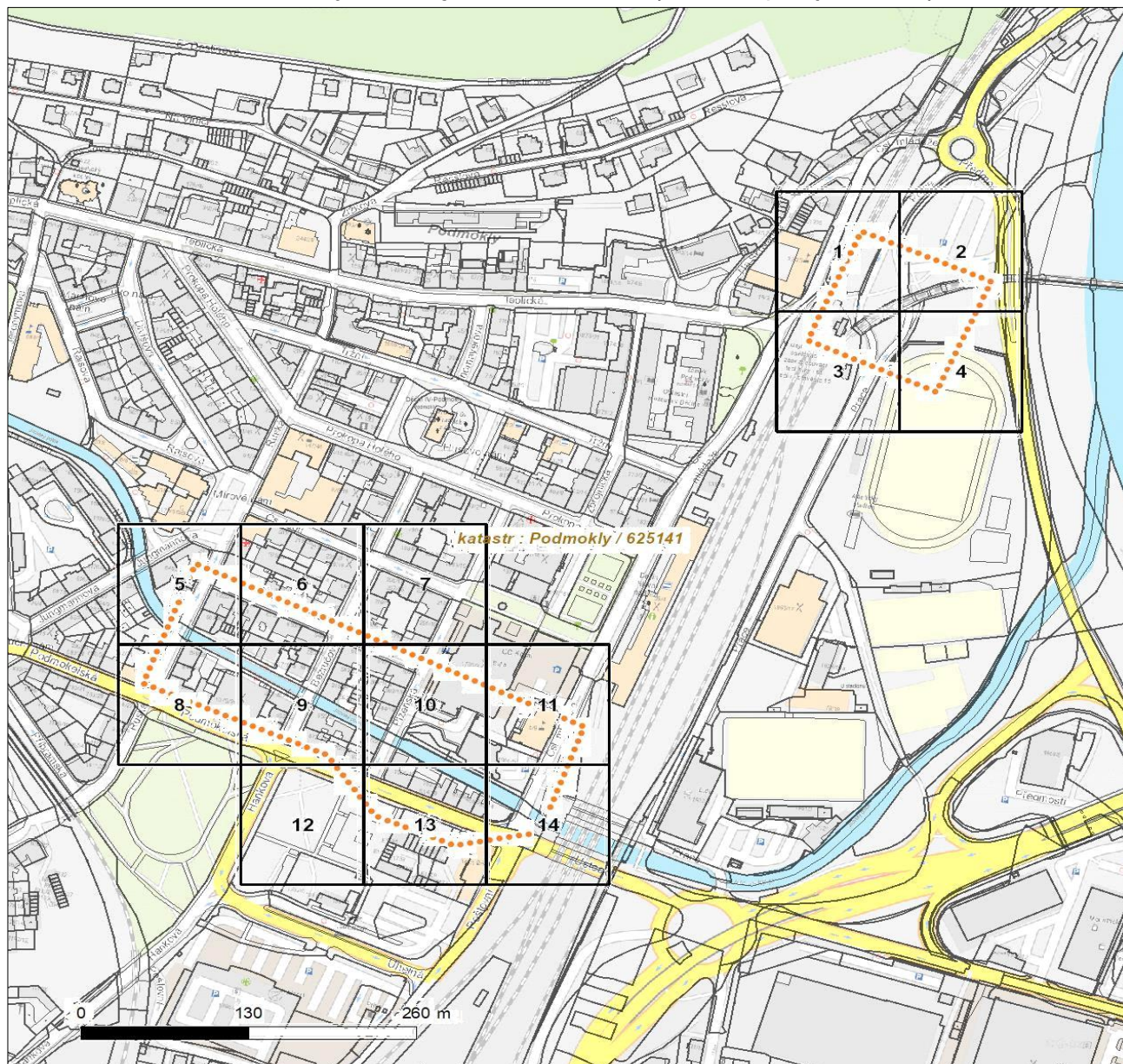
Přílohy

1. Situační výkres zájmového území
2. Podmínky pro provádění činností v ochranných pásmech energetických zařízení, sítě pro elektronickou komunikaci a zařízení technické infrastruktury

Platí pouze se sdělením číslo 0101932790.

Zakreslené polohy zařízení v příloze jsou pouze informativní.

Situační výkres zájmového území (klad mapových listů)



Není-li zobrazena katastrální mapa, zadejte žádost znovu. Katastrální mapa je generována prostřednictvím externí WMS služby, jejíž provoz nezajišťuje společnost ČEZ Distribuce, a. s.

LEGENDA

Podzemní vedení NN do 1 kV

Nadzemní vedení NN do 1 kV

Podzemní vedení VN do 35 kV

Nadzemní vedení VN do 35 kV

Podzemní vedení VVN 110 kV

Nadzemní vedení VVN 110 kV

NN přívod odběratele

Zařízení technické infrastruktury

Cizí energetické vedení

Zájmové území

TS

Stanice do 52 kV - stožárová

TS

Stanice do 52 kV - zděná

TR

Transformovna (nad 52 kV)

Probíhající investice ČEZ Distribuce

TS

Stanice ČEZ Distribuce ve výstavbě

Zařízení ČEZ Distribuce ve výstavbě

Hranice katastrálního území

Nadzemní síť pro elektronickou komunikaci

Podzemní síť pro elektronickou komunikaci

HDPE trubka

Souběhy sítí pro elektronickou komunikaci s energetickými sítěmi:

Souběh s podzemním vedením NN do 1 kV

Souběh s nadzemním vedením NN do 1 kV

Souběh s podzemním vedením VN do 35 kV

Souběh s nadzemním vedením VN do 35 kV

Souběh s podzemním vedením VVN 110 kV

Souběh s nadzemním vedením VVN 110 kV

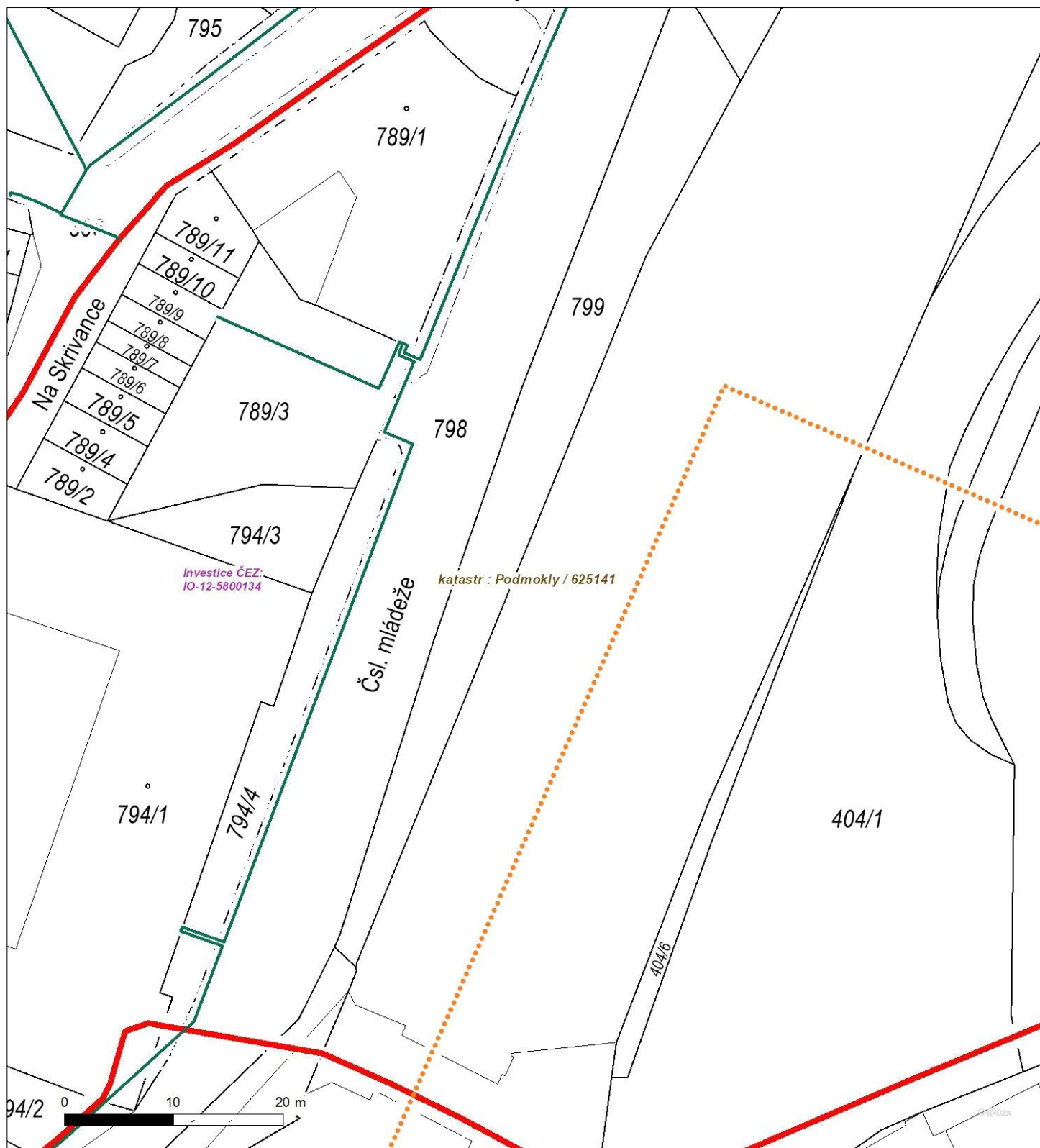
V zájmovém území se nachází investiční akce.



Platí pouze se sdělením číslo 0101932790.

Zakreslené polohy zařízení v příloze jsou pouze informativní.

Situační výkres - list 1



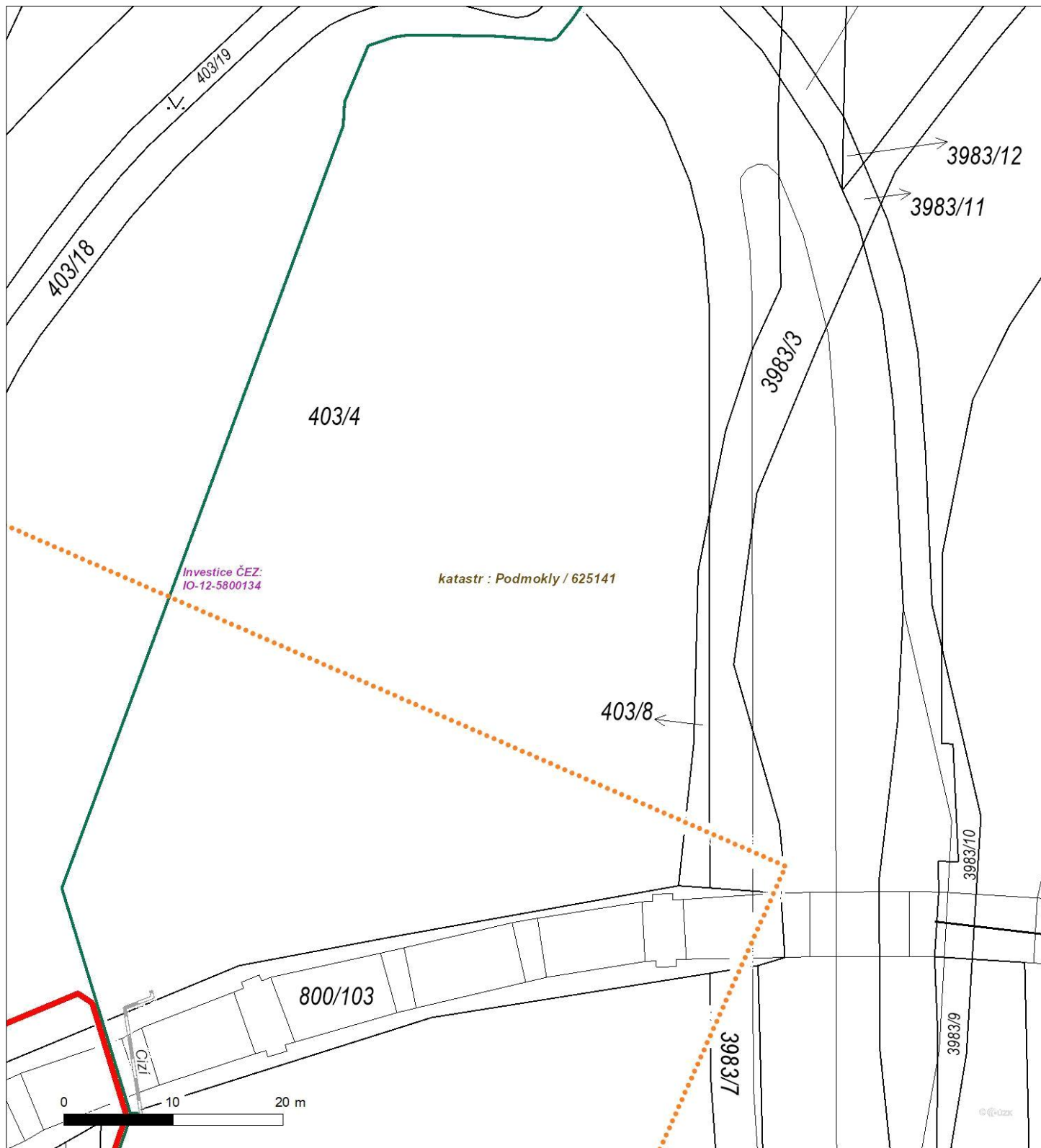
Není-li zobrazena katastrální mapa, zadejte žádost znovu. Katastrální mapa je generována prostřednictvím externí WMS služby, jejíž provoz nezajišťuje společnost ČEZ Distribuce, a. s.



Platí pouze se sdělením číslo 0101932790.

Zakreslené polohy zařízení v příloze jsou pouze informativní.

Situační výkres - list 2



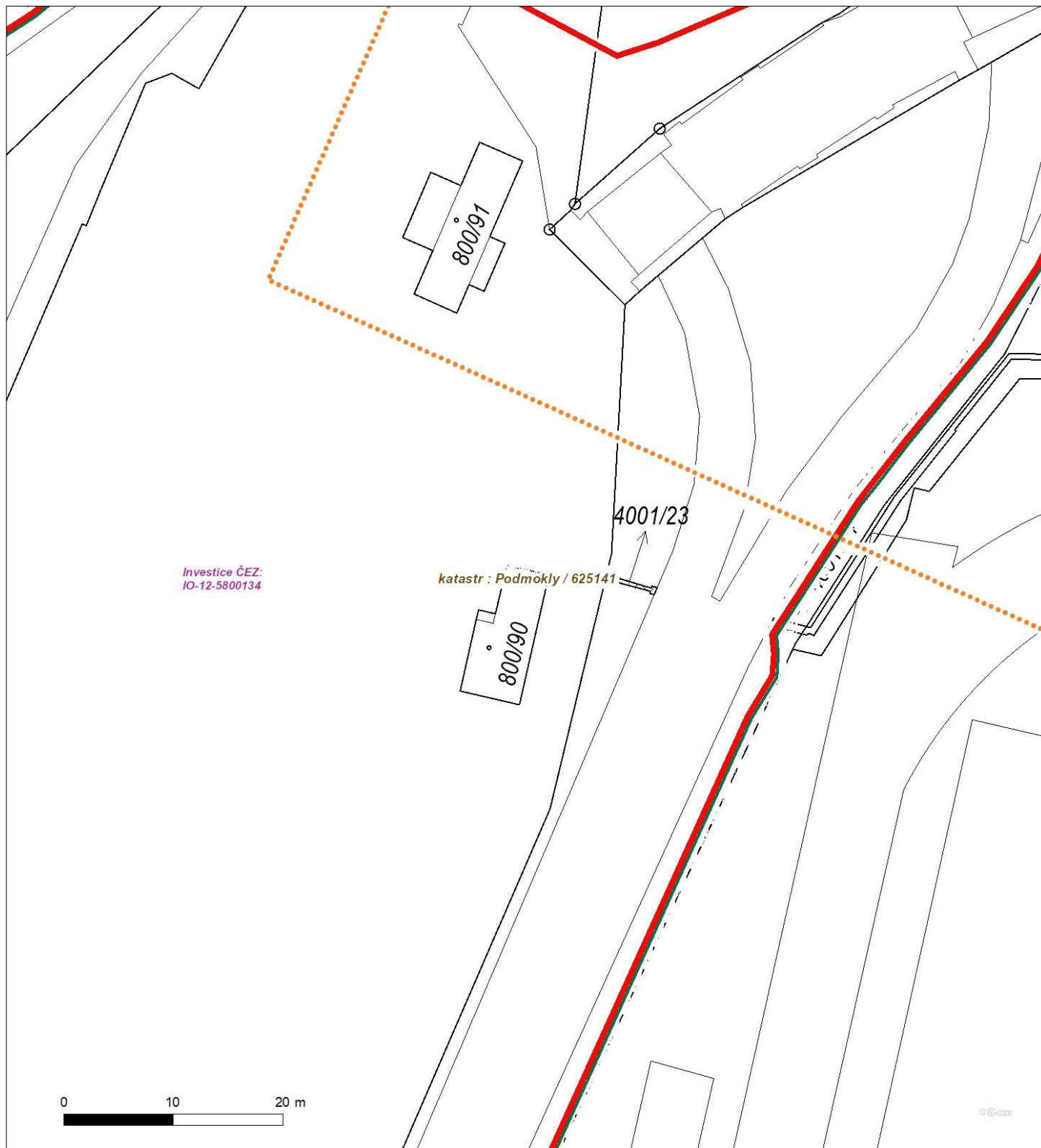
Není-li zobrazena katastrální mapa, zadejte žádost znovu. Katastrální mapa je generována prostřednictvím externí WMS služby, jejíž provoz nezajišťuje společnost ČEZ Distribuce, a. s.



Platí pouze se sdělením číslo 0101932790.

Zakreslené polohy zařízení v příloze jsou pouze informativní.

Situační výkres - list 3



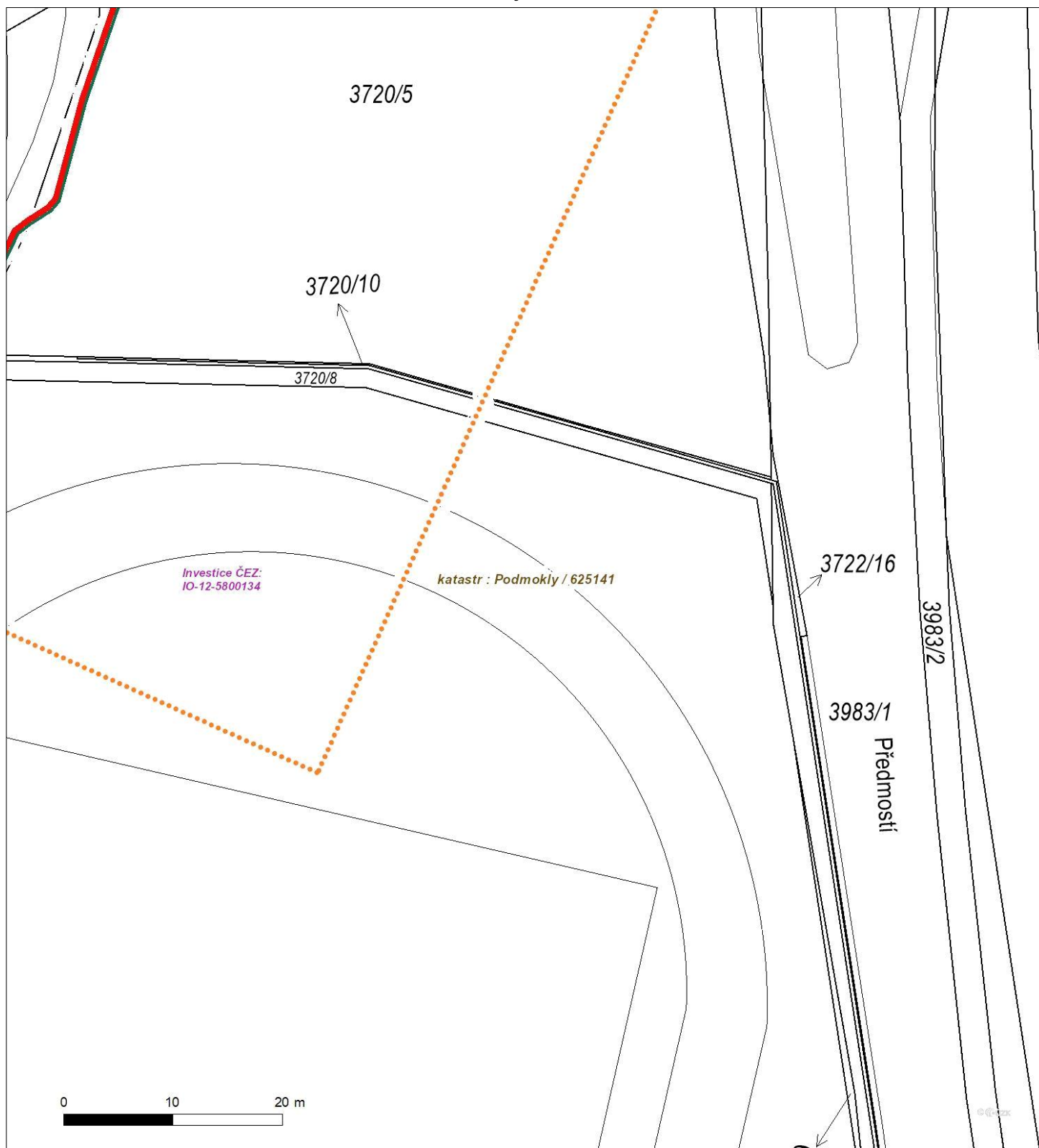
Není-li zobrazena katastrální mapa, zadejte žádost znovu. Katastrální mapa je generována prostřednictvím externí WMS služby, jejíž provoz nezajišťuje společnost ČEZ Distribuce, a. s.



Platí pouze se sdělením číslo 0101932790.

Zakreslené polohy zařízení v příloze jsou pouze informativní.

Situační výkres - list 4



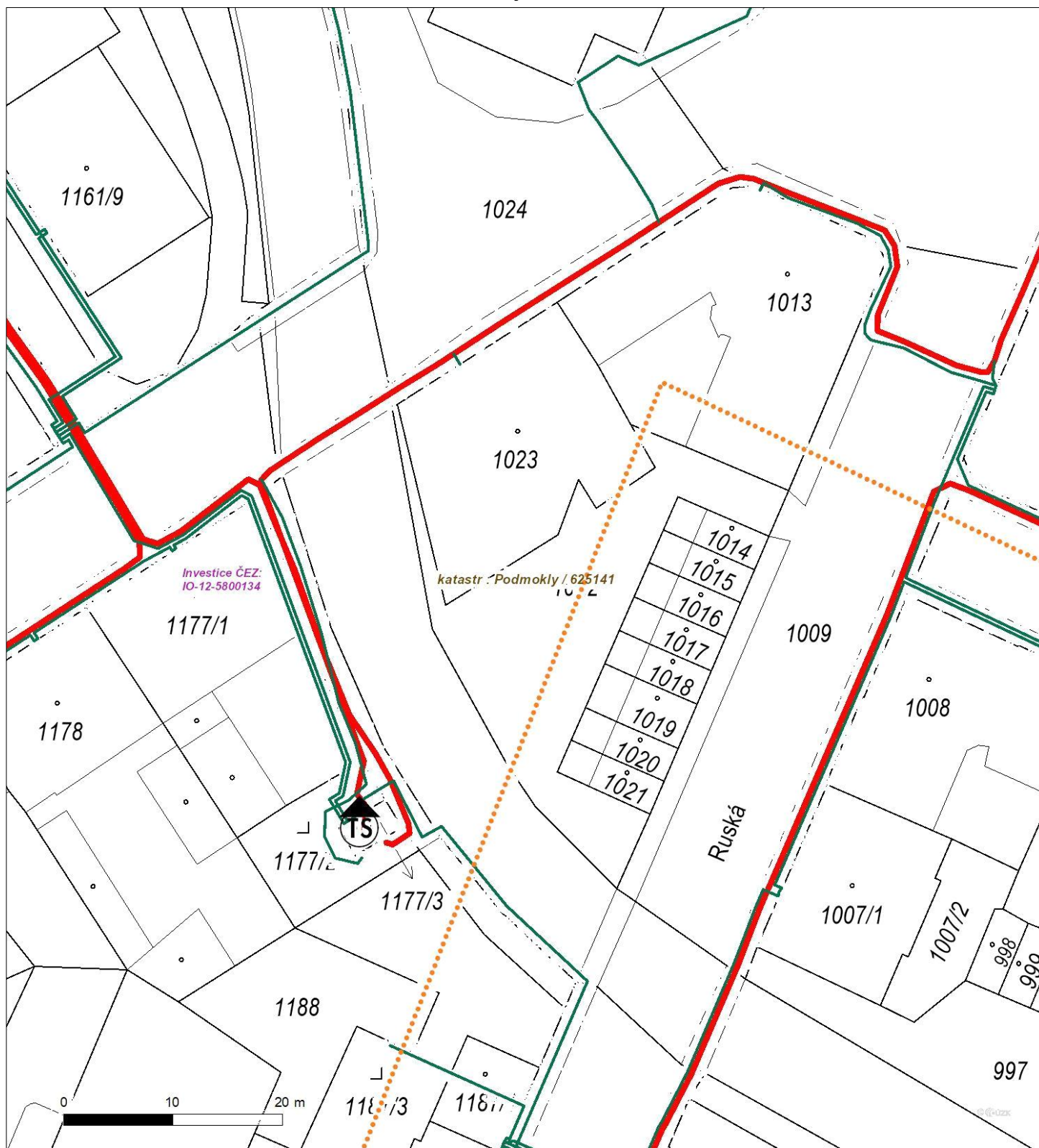
Není-li zobrazena katastrální mapa, zadejte žádost znovu. Katastrální mapa je generována prostřednictvím externí WMS služby, jejíž provoz nezajišťuje společnost ČEZ Distribuce, a. s.



Platí pouze se sdělením číslo 0101932790.

Zakreslené polohy zařízení v příloze jsou pouze informativní.

Situační výkres - list 5



Není-li zobrazena katastrální mapa, zadejte žádost znovu. Katastrální mapa je generována prostřednictvím externí WMS služby, jejíž provoz nezajišťuje společnost ČEZ Distribuce, a. s.

Platí pouze se sdělením číslo 0101932790.

Zakreslené polohy zařízení v příloze jsou pouze informativní.

Situační výkres - list 6



Není-li zobrazena katastrální mapa, zadejte žádost znovu. Katastrální mapa je generována prostřednictvím externí WMS služby, jejíž provoz nezajišťuje společnost ČEZ Distribuce, a. s.



Platí pouze se sdělením číslo 0101932790.

Zakreslené polohy zařízení v příloze jsou pouze informativní.

Situační výkres - list 7



Není-li zobrazena katastrální mapa, zadejte žádost znovu. Katastrální mapa je generována prostřednictvím externí WMS služby, jejíž provoz nezajišťuje společnost ČEZ Distribuce, a. s.



Platí pouze se sdělením číslo 0101932790.

Zakreslené polohy zařízení v příloze jsou pouze informativní.

Situační výkres - list 8



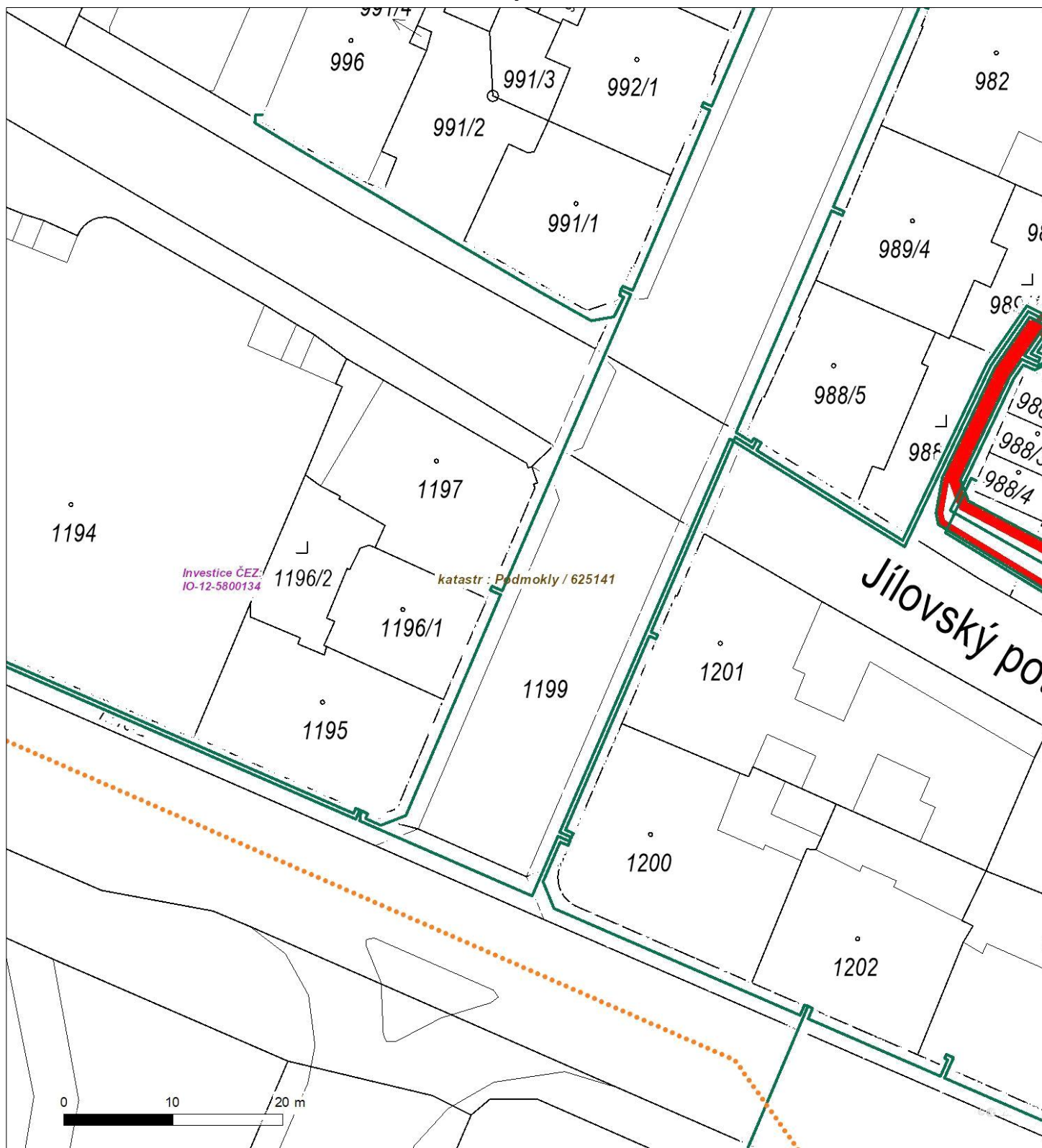
Není-li zobrazena katastrální mapa, zadejte žádost znovu. Katastrální mapa je generována prostřednictvím externí WMS služby, jejíž provoz nezajišťuje společnost ČEZ Distribuce, a. s.



Platí pouze se sdělením číslo 0101932790.

Zakreslené polohy zařízení v příloze jsou pouze informativní.

Situační výkres - list 9



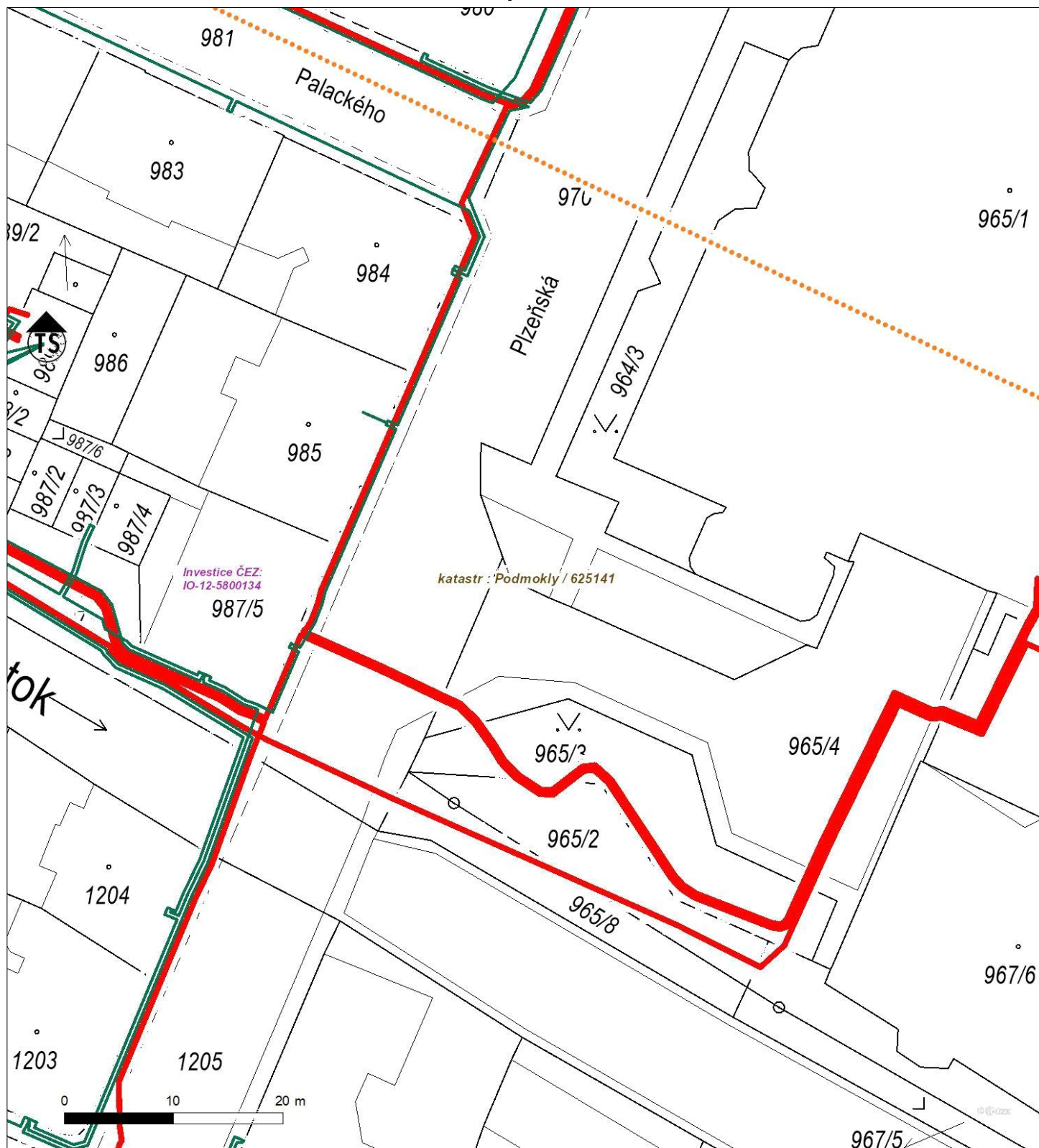
Není-li zobrazena katastrální mapa, zadejte žádost znovu. Katastrální mapa je generována prostřednictvím externí WMS služby, jejíž provoz nezajišťuje společnost ČEZ Distribuce, a. s.



Platí pouze se sdělením číslo 0101932790.

Zakreslené polohy zařízení v příloze jsou pouze informativní.

Situační výkres - list 10



Není-li zobrazena katastrální mapa, zadejte žádost znovu. Katastrální mapa je generována prostřednictvím externí WMS služby, jejíž provoz nezajišťuje společnost ČEZ Distribuce, a. s.



Platí pouze se sdělením číslo 0101932790.

Zakreslené polohy zařízení v příloze jsou pouze informativní.

Situační výkres - list 11



Není-li zobrazena katastrální mapa, zadejte žádost znovu. Katastrální mapa je generována prostřednictvím externí WMS služby, jejíž provoz nezajišťuje společnost ČEZ Distribuce, a. s.



Platí pouze se sdělením číslo 0101932790.

Zakreslené polohy zařízení v příloze jsou pouze informativní.

Situační výkres - list 12



Není-li zobrazena katastrální mapa, zadejte žádost znovu. Katastrální mapa je generována prostřednictvím externí WMS služby, jejíž provoz nezajišťuje společnost ČEZ Distribuce, a. s.



Platí pouze se sdělením číslo 0101932790.

Zakreslené polohy zařízení v příloze jsou pouze informativní.

Situační výkres - list 13



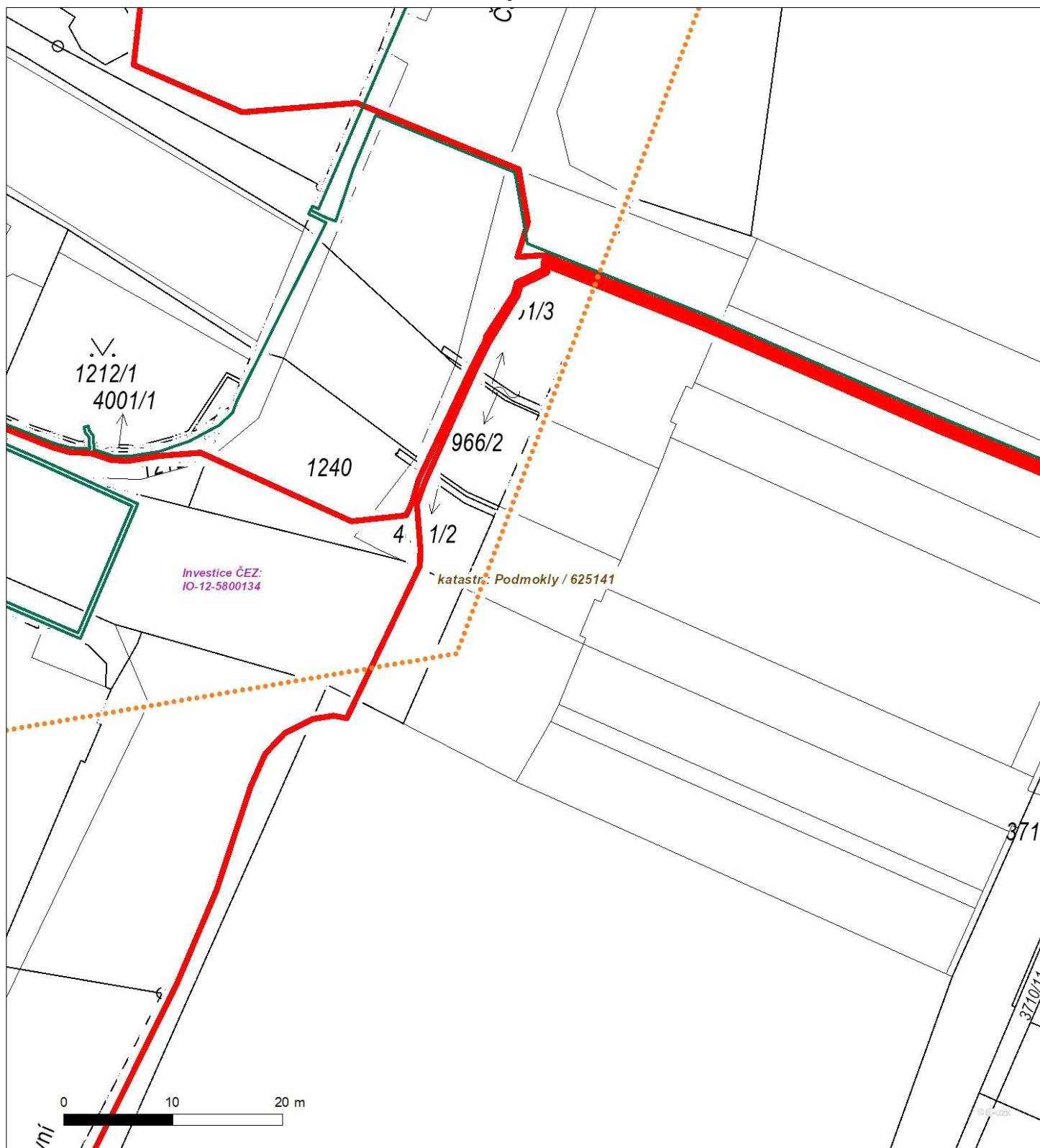
Není-li zobrazena katastrální mapa, zadejte žádost znovu. Katastrální mapa je generována prostřednictvím externí WMS služby, jejíž provoz nezajišťuje společnost ČEZ Distribuce, a. s.



Platí pouze se sdělením číslo 0101932790.

Zakreslené polohy zařízení v příloze jsou pouze informativní.

Situační výkres - list 14



Není-li zobrazena katastrální mapa, zadejte žádost znovu. Katastrální mapa je generována prostřednictvím externí WMS služby, jejíž provoz nezajišťuje společnost ČEZ Distribuce, a. s.

PODMÍNKY PRO PROVÁDĚNÍ ČINNOSTÍ V OCHRANNÝCH PÁSMECH PODZEMNÍCH VEDENÍ

Ochranné pásmo podzemních vedení elektrizační soustavy do 110 kV vč. a vedení řídicí, měřicí a zabezpečovací techniky je stanoveno v § 46 odst. 5 zákona č. 458/2000 Sb., o podmínkách podnikání a o výkonu státní správy v energetických odvětvích a o změně některých zákonů (energetický zákon), ve znění pozdějších předpisů, a činí 1 metr po obou stranách krajního kabelu (energetického nebo pro elektronickou komunikaci) kabelové trasy, nad 110 kV činí 3 metry po obou stranách krajního kabelu.

V ochranném pásmu podzemního vedení je podle § 46 odst. 8 a 10 energetického zákona zakázáno:

- a) zřizovat bez souhlasu vlastníka těchto zařízení stavby či umisťovat konstrukce a jiná podobná zařízení, jakož i uskladňovat hořlavé a výbušné látky,
- b) provádět bez souhlasu vlastníka zemní práce,
- c) provádět činnosti, které by mohly ohrozit spolehlivost a bezpečnost provozu těchto zařízení nebo ohrozit život, zdraví či majetek osob,
- d) provádět činnosti, které by znemožňovaly nebo podstatně znesnadňovaly přístup k těmto zařízením,
- e) vysazovat trvalé porosty a přejíždět vedení mechanizmy o celkové hmotnosti nad 6 tun.

Pokud stavba nebo stavební činnost zasahuje do ochranného pásma podzemního vedení, je třeba požádat o písemný souhlas vlastníka nebo provozovatele tohoto zařízení na základě § 46 odst. 8 a 11 energetického zákona.

V ochranných pásmech podzemních energetických vedení a sítí pro elektronickou komunikaci je třeba dále dodržovat následující podmínky:

1. Dodavatel prací musí před zahájením prací zajistit vytýčení podzemního zařízení a prokazatelně seznámit pracovníky, jichž se to týká, s jejich polohou a upozornit na odchylky od výkresové dokumentace.
2. Výkopové práce do vzdálenosti 1 metr od osy (krajního) kabelu musí být prováděny ručně.
3. Zemní práce musí být prováděny v souladu s ČSN 73 6133 Návrh a provádění zemního tělesa pozemních komunikací a při zemních pracích musí být dodrženo Nařízení vlády č. 591/2006 Sb., bližších minimálních požadavků na bezpečnost a ochranu zdraví při práci na staveništích.
4. Místa křížení a souběhy ostatních zařízení a staveb se zařízeními energetickými, komunikačními sítěmi pro elektronickou komunikaci nebo zařízeními technické infrastruktury musí být vyprojektovány a provedeny v souladu s platnými normami a předpisy, zejména s ČSN 33 2000-5-52, ČSN EN 50110-1, ČSN EN 50341-1, ČSN 73 6005 a PNE 33 0000-6, PNE 33 3301, PNE 34 1050.
5. Dodavatel prací musí oznámit příslušnému provozovateli distribuční soustavy zahájení prací minimálně 3 pracovní dny předem.
6. Při potřebě přejíždění trasy podzemních vedení nebo podzemních zařízení vozidly nebo mechanizmy je třeba po dohodě s vlastníkem provést dodatečnou ochranu proti mechanickému poškození.
7. Manipulovat s obnaženými kabely pod napětím je možné pouze se souhlasem vlastníka. Odkryté zařízení sítě pro elektronickou komunikaci včetně ochranné trubky (HDPE apod.) musí být řádně zabezpečeno při práci i proti poškození nepovolanou osobou.
8. Před záhozem kabelové trasy musí být zástupce vlastníka kabelu / ochranné trubky vyzván ke kontrole uložení. Pokud tato organizace provádějící zemní práce neprovede, vyhrazuje si provozovatel distribuční soustavy právo nechat inkriminované místo znovu odkryt.
9. Při záhozu musí být zemina pod kabely řádně udusána, kabely zapískovány a provedeno krytí proti mechanickému poškození. Podkopané kabely sítě elektronické komunikace budou podloženy ve vzdálenosti 1,5 m a zemina pod podložním musí být řádně upěchována. Pro zavěšení kabelu nebude použito sousedních kabelů nebo potrubí. Kabelové spojky budou uloženy vodorovně na můstku. Při práci s vysazováním a podkládáním kabelů stavebník včas vyzve k přítomnosti pracovníka pověřeného společností ČEZ Distribuce, a. s.
10. Bez předchozího souhlasu je zakázáno snižovat nebo zvyšovat vrstvu zeminy nad kabelem.
11. Každé poškození zařízení provozovatele distribuční soustavy musí být okamžitě nahlášeno na bezplatnou linku ČEZ Distribuce 800 850 860, která je Vám k dispozici 24 hodin denně, 7 dní v týdnu.
12. Ukončení stavby musí být neprodleně ohlášeno příslušnému provozovatelůmu útvaru.
13. **Po dokončení stavby provozovatel distribuční soustavy nesouhlasí s vyhlášením ochranného pásma nových rozvodů, které jsou budovány, protože se již jedná o práce v ochranném pásmu zařízení provozovatele distribuční soustavy. Případné opravy nebo rekonstrukce na svém zařízení nebude provozovatel distribuční soustavy provádět na výjimku z ochranného pásma nebo na základě souhlasu s činností v tomto pásmu.**

Případné nedodržení uvedených podmínek bude řešeno příslušným stavebním úřadem nebo nahlášeno Energetickému regulačnímu úřadu jako správní delikt ve smyslu příslušného ustanovení energetického zákona spočívající v porušení zákazu provádět činnosti v ochranných pásmech dle § 46 uvedeného zákona.

PODMÍNKY PRO PROVÁDĚNÍ ČINNOSTÍ V OCHRANNÝCH PÁSMECH NADZEMNÍCH VEDENÍ

Ochranné pásmo nadzemního vedení distribuční soustavy podle § 46 odst. 3 zákona č. 458/2000 Sb., o podmínkách podnikání a o výkonu státní správy v energetických odvětvích a o změně některých zákonů (energetický zákon), je souvislý prostor vymezený svislými rovinami vedenými po obou stranách vedení ve vodorovné vzdálenosti měřené kolmo na vedení, které činí od krajního vodiče vedení na obě jeho strany:

- a) u napětí nad 1 kV a do 35 kV včetně
 - pro vodiče bez izolace 7 metrů (resp. 10 metrů u zařízení postaveného do 31. 12. 1994, vyjma lesních průseků, kde rozsah ochranného pásma i do uvedeného data činí 7 metrů),
 - pro vodiče s izolací základní 2 metry,
 - pro závěsná kabelová vedení 1 metr;
- b) u napětí nad 35 kV do 110 kV včetně
 - pro vodiče bez izolace 12 metrů (resp. 15 metrů u zařízení postaveného do 31. 12. 1994),
 - pro vodiče s izolací základní 5 metrů;
- c) u zařízení sítě pro elektronickou komunikaci 1 metr od krajního vedení.

Poznámka: Nadzemní vedení nízkého napětí (do 1 kV) není chráněno ochranným pásmem. Při činnostech prováděných v jeho blízkosti (práce v blízkosti) je nutné dodržet vzdálenosti dané ČSN EN 50110-1.

V ochranném pásmu nadzemního vedení je podle § 46 odst. 8 a 9 energetického zákona zakázáno:

1. zřizovat bez souhlasu vlastníka těchto zařízení stavby či umisťovat konstrukce a jiná podobná zařízení, jakož i uskladňovat hořlavé a výbušné látky,
2. provádět bez souhlasu vlastníka zemní práce,
3. provádět činnosti, které by mohly ohrozit spolehlivost a bezpečnost provozu těchto zařízení nebo ohrozit život, zdraví či majetek osob,
4. provádět činnosti, které by znemožňovaly nebo podstatně znesnadňovaly přístup k těmto zařízením,
5. vysazovat chmelnice a nechávat růst porosty nad výšku 3 metry.

Pokud stavba nebo stavební činnost zasahuje do ochranného pásma nadzemního vedení, je třeba požádat o písemný souhlas vlastníka nebo provozovatele tohoto zařízení na základě § 46 odst. 8 a 11 energetického zákona.

V ochranných pásmech nadzemních energetických vedení a sítí pro elektronickou komunikaci je třeba dále dodržovat následující podmínky:

1. Při pohybu nebo pracích v blízkosti elektrického vedení se nesmí osoby, předměty, prostředky nemající povahu jeřábu přiblížit k živým částem vodičů vysokého napětí blíže než 2 metry a u vodičů velmi vysokého napětí blíže než 3 metry (dle PNE 330000-6), pokud není větší vzdálenost stanovena v jiném předpisu (např. ČSN ISO 12480-1).
2. Jeřáby a jim podobná zařízení musí být umístěny tak, aby v kterékoli poloze byly všechny jejich části mimo ochranné pásmo vedení, a musí být zamezeno vyvrstvení lana.
3. Je zakázáno stavět budovy nebo jiné objekty v ochranných pásmech nadzemních vedení vysokého napětí.
4. Je zakázáno, provádět veškeré pozemní práce, při kterých by byla narušena stabilita podpěrných bodů (sloupů nebo stožárů).
5. Je zakázáno upevňovat antény, reklamy, ukazatele apod. pod, přes nebo přímo na stožáry elektrického vedení.
6. Dodavatel prací musí prokazatelně seznámit své pracovníky, jichž se to týká s ČSN EN 50110-1.
7. Pokud není možné dodržet body č. 1 až 4, je možné požádat příslušný provozní útvar provozovatele distribuční soustavy o další řešení (zajištění odborného dohledu pracovníka s elektrotechnickou kvalifikací dle Vyhlášky č. 50/1978 Sb., vypnutí a zajištění zařízení, zaizolování živých částí apod.), pokud nejsou tyto podmínky již součástí jiného vyjádření ke konkrétní stavbě.
8. V případě požadavku na vypnutí zařízení po nezbytnou dobu provádění prací je nutné požádat minimálně 2 měsíce před požadovaným termínem. V případě vedení nízkého napětí je možné též požádat o zaizolování části vedení.
9. Stavba bude situována tak, aby každá její část včetně dočasných zařízení byla vzdálena nejméně 1,5 m od osy nadzemního zařízení pro elektronickou komunikaci.
10. Do vzdálenosti 1,5 metru od osy nadzemního zařízení pro elektronickou komunikaci nebudou používány mechanismy ohrožující provoz zařízení, skladování materiál, zemina, prováděny postřiky nebo jiná činnost, která by mohla ohrozit provoz zařízení nebo jiného zařízení souvisejícího s nadzemní sítí pro elektronickou komunikaci.

Případné nedodržení uvedených podmínek bude řešeno příslušným stavebním úřadem nebo nahlášeno Energetickému regulačnímu úřadu jako správní delikt ve smyslu příslušného ustanovení energetického zákona, spočívající v porušení zákazu provádět činnosti v ochranných pásmech dle § 46 uvedeného zákona.



PODMÍNKY PRO PROVÁDĚNÍ ČINNOSTÍ V OCHRANNÝCH PÁSMECH ELEKTRICKÝCH STANIC

Ochranné pásmo elektrické stanice je stanoveno v § 46 odst. 6 zákona č. 458/2000 Sb., o podmínkách podnikání a o výkonu státní správy v energetických odvětvích a o změně některých zákonů (energetický zákon), a je vymezeno svislými rovinami vedenými ve vodorovné vzdálenosti:

- a) u venkovních elektrických stanic a dále stanic s napětím větším než 52 kV v budovách 20 metrů vně od oplocení nebo v případě, že stanice není oplocena, 20 metrů od vnějšího líce obvodového zdiva,
- b) u stožárových elektrických stanic a věžových stanic s venkovním přívodem s převodem napětí z úrovně nad 1 kV a menší než 52 kV na úroveň nízkého napětí 7 m od vnější hrany půdorysu stanice ve všech směrech,
- c) u kompaktních a zděných el. stanic s převodem napětí z úrovně nad 1 kV a menší než 52 kV na úroveň nízkého napětí 2 metry od vnějšího pláště stanice ve všech směrech,
- d) u vestavěných el. stanic 1 metr vně od obestavění.

V ochranném pásmu elektrické stanice je podle § 46 odst. 8 a 10 energetického zákona zakázáno:

- 1. zřizovat bez souhlasu vlastníka těchto zařízení stavby či umisťovat konstrukce a jiná podobná zařízení, jakož i uskladňovat hořlavé a výbušné látky,
- 2. provádět bez souhlasu vlastníka zemní práce,
- 3. provádět činnosti, které by mohly ohrozit spolehlivost a bezpečnost provozu těchto zařízení nebo ohrozit život, zdraví či majetek osob,
- 4. provádět činnosti, které by znemožňovaly nebo podstatně znesnadňovaly přístup k těmto zařízením.

Pokud stavba nebo stavební činnost zasahuje do ochranného pásma elektrické stanice, je třeba požádat o písemný souhlas vlastníka nebo provozovatele tohoto zařízení na základě § 46 odst. 8 a 11 energetického zákona.

V ochranném pásmu elektrické stanice je dále zakázáno provádět činnosti, které by mohly mít za následek ohrožení bezpečnosti a spolehlivosti provozu stanice nebo zmenšující či podstatně znesnadňující její obsluhu a údržbu a to zejména:

- 5. provádět výkopové práce ohrožující zaústění podzemních vedení vysokého a nízkého napětí nebo stabilitu stavební části el. stanice (viz podmínky pro činnosti v ochranných pásmech podzemního vedení),
- 6. skladovat či umisťovat předměty bránící přístupu do elektrické stanice nebo k rozvaděčům vysokého nebo nízkého napětí,
- 7. umisťovat antény, reklamy, ukazatele apod.,
- 8. zřizovat oplocení, které by znemožnilo obsluhu el. stanice.

Případné nedodržení uvedených podmínek bude řešeno příslušným stavebním úřadem nebo nahlášeno Energetickému regulačnímu úřadu jako správní delikt ve smyslu příslušného ustanovení energetického zákona spočívající v porušení zákazu provádět činnosti v ochranných pásmech dle § 46 uvedeného zákona.



PODMÍNKY PRO PROVÁDĚNÍ ČINNOSTÍ V OCHRANNÝCH PÁSMECH NEBO BEZPROSTŘEDNÍ BLÍZKOSTI ZAŘÍZENÍ TECHNICKÉ INFRASTRUKTURY

Ochranné pásmo zařízení technické infrastruktury činí 1 metr po obou stranách od potrubí nebo kabelu.

V ochranném pásmu zařízení technické infrastruktury je zakázáno bez souhlasu společnosti ČEZ Distribuce, a. s., provádět činnosti, které by mohly ohrozit vodárenské, plynárenské, kanalizační nebo jiné zařízení technické infrastruktury, jejich spolehlivost a bezpečnost provozu. Při provádění veškerých činností v ochranném pásmu i mimo ně nesmí dojít k poškození těchto zařízení.

V projektech v bezprostřední blízkosti zařízení technické infrastruktury je nutno dodržet vzájemné vzdálenosti inženýrských sítí dle ČSN 73 6005.

Simona Pokorná
Maková 152
Říčany
251 01



D0000000101973221503

NAŠE ZNAČKA
001137228328

VYŘIZUJE / LINKA
Radek Kotrba / 800 850 860

MÍSTO ODESLÁNÍ / DNE
Plzeň / 7. 9. 2023

Vyjádření k žádosti o souhlas s činností a/nebo s umístěním stavby v ochranném pásmu zařízení distribuční soustavy

Vážená paní, vážený pane,

dovolte nám, abychom reagovali na Vaši žádost ze dne 4. 9. 2023, ve které nás žádáte o souhlas s činností a/nebo umístěním stavby v blízkosti zařízení distribuční soustavy, resp. v ochranném pásmu zařízení distribuční soustavy (dále jen „zařízení“) v majetku společnosti ČEZ Distribuce, a. s.

Stavba a/nebo s ní související činnost na pozemku parcelní číslo km 0,810-1,015 v katastrálním území Jílovský potok-Děčín vedená pod názvem „Jílovský potok ř. km 0,810-1,015 v Děčíně, úprava, Bezručova ulice“ se nachází v blízkosti zařízení distribuční soustavy, resp. zasahuje do ochranného pásma zařízení **kabelového vedení VN, NN** v majetku provozovatele distribuční soustavy společnosti ČEZ Distribuce, a. s.

Jménem společnosti ČEZ Distribuce, a. s., Vám sdělujeme, že udělujeme souhlas s činností a/nebo umístěním stavby v blízkosti zařízení distribuční soustavy, resp. v ochranném pásmu předmětného zařízení.

Toto vyjádření pozbývá platnosti, nebude-li činnost a/nebo stavba zahájena do 1 roku od udělení souhlasu.

Platnost tohoto souhlasu je vázána na dodržení následujících podmínek:

1. V předstihu, bude kabelové vedení VN a NN v území stavby (křížení ul. Ruská, Bezručova a Plzeňská) vytýčeno. Stavba (Jílovský potok ř. km 0,810-1,015 v Děčíně, úprava, Bezručova ulice), musí být řešena tak, že bude respektovat ochranné pásmo kabelového vedení VN a NN. Při úpravě povrchů/výkopů musí být respektovány rovněž stávající kabelové skříně na hranicích přilehlých pozemků a zachována stávající nivelita terénu tak, aby nedošlo ke snížení vzdálenosti spodní hrany skříní od terénu. V místech, kde dojde ke střetu kabelového vedení VN, NN se stavbou, bude stávající kabelové vedení zajištěno mechanickou ochranou proti poškození s přesahem 1 m na obě strany, např. dělené chráničky. Při velkém odkrytí kabelového vedení, bude toto vedení ve výkopu zajištěno mechanickou ochranou proti jeho poškození a přístupu k němu, dále po min. 1 m úsecích bude vyvěšeno. Místa, kde bude zřízen „Provizorní dočasný sjezd/výjezd vozidel“, budou doplněna dočasnou mechanickou ochranou kabelového vedení (ocelové plechy/panely/násep). Při zpětném uložení, budou dodrženy podmínky pro jejich uložení podle uvedených ČSN a PNE. Před záhozem zpětného uložení, budeme včas vyzváni k provedení kontroly uložení a proveden zápis do stav. deníku zástupcem ČEZ Distribuce, s.r.o., oddělení Sítě (požádáním prostřednictvím infolinky 800 850 860). Stavba bude koordinována s přeložkami (viz SO 06 – Přeložky IS).
2. Podmínkou pro zahájení činnosti v blízkosti zařízení distribuční soustavy, resp. v ochranném pásmu je platné sdělení o existenci zařízení v majetku společnosti ČEZ Distribuce, a. s., pro výše uvedené zájmové

území, které získáte prostřednictvím Geoportálu (geoportal.cezdistribuce.cz), při dodržení podmínek uvedených ve sdělení a v tomto vyjádření.

3. Místa křížení a souběhy ostatních zařízení a staveb se zařízeními energetickými, komunikačními sítěmi pro elektronickou komunikaci nebo zařízeními technické infrastruktury musí být vyprojektovány a provedeny v souladu s platnými normami a předpisy, zejména s ČSN 33 2000-5-52, ČSN EN 50110-1, ČSN EN 50341-1, ČSN 73 6005 a PNE 33 0000-6, PNE 33 3301, PNE 34 1050.
4. V případě nadzemního vedení nn budou pro stavby a konstrukce dodrženy odstupové vzdálenosti uvedené v PNE 33 3302 a hranu výkopu doporučujeme při realizaci stavby umístit min. 1 m od základové části podpěrného bodu.
5. Při realizaci stavby a/nebo provádění související činnosti nesmí dojít v žádném případě k nebezpečnému přiblížení osob, věcí, zařízení nebo mechanismů a strojů k živým částem pod napětím, tj. musí být dodržena minimální vzdálenost 1 m od živých částí zařízení nn, 2 m od vedení vn a 3 m od vedení vvn dle PNE 33 0000-6 s vazbou na ČSN EN 50110-1, pokud není větší vzdálenost stanovena v jiném předpisu (např. ČSN ISO 12480-1). V případě, že nebude možné tuto vzdálenost dodržet, je žadatel povinen požádat o vypnutí předmětného elektrického zařízení, případně o dočasné zaizolování vodičů nn.
6. Pracovníci provádějící práce budou prokazatelně poučeni o nebezpečí, které hrozí při nedodržení bezpečnostních předpisů. S ohledem na provádění prací v blízkosti zařízení distribuční soustavy, resp. v ochranném pásmu upozorňujeme na možnost nebezpečných vlivů od elektrického zařízení. Opatření proti těmto vlivům je na straně žadatele, dodavatele prací nebo jimi pověřených osobách. ČEZ Distribuce, a. s., nepřevzeme žádnou zodpovědnost za případné škody, které vzniknou následkem poruchy nebo havárie elektrického zařízení za nepředvídaných okolností nebo nedodržením výše uvedených podmínek.
7. Stavbou nebude narušeno stávající uzemnění nadzemního vedení ani statika podpěrných bodů. Nebude-li možné toto dodržet je nutné situaci řešit formou přeložky zařízení distribuční soustavy ve smyslu § 47 zákona č. 458/2000 Sb., v platném znění.
8. V případě činnosti a/nebo stavby v blízkosti elektrického vedení, resp. v ochranném pásmu bude dotčený prostor ze všech stran možného přístupu/vjezdu po celou dobu realizace viditelně označen výstražnou cedulí.
9. Umístěním stavby nesmí dojít ke ztížení přístupu našich pracovníků a pracovníků námi pověřených firem k zařízení v majetku společnosti ČEZ Distribuce, a. s. Při případné úpravě povrchu nesmí dojít ke změně výškové nivelity země oproti současnému stavu.
10. Musí být dodrženy Podmínky pro práce v ochranných pásmech zařízení, které jsou v platném znění k dispozici na www.cezdistribuce.cz, popř. jsou součástí vydaného sdělení o existenci zařízení v majetku společnosti ČEZ Distribuce, a. s.
11. Dojde-li k obnažení podzemního vedení nebo k poškození energetického zařízení, sítě pro elektronickou komunikaci nebo zařízení se sítí pro elektronickou komunikaci související nebo zařízení technické infrastruktury ve vlastnictví ČEZ Distribuce, a. s., nahlaste nám prosím tuto skutečnost bezodkladně jako poruchu na bezplatnou linku 800 850 860. Poškození nebo mimořádné události způsobené na zařízení žadatelem, dodavatelem prací nebo jimi pověřenými osobami budou opraveny na náklady viníka. Zahnutí obnažených, případně poškozených částí podzemního vedení může být provedeno pouze po souhlasu vydaném společností ČEZ Distribuce, a. s.
12. Toto vyjádření se nevztahuje na zařízení v majetku společností ČEZ ICT Services, a. s., a Telco Pro Services, a. s.

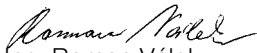
Provozovatel distribuční soustavy si vyhrazuje právo odvolat souhlas kdykoli, zjistí-li, že podmínky stanovené v tomto vyjádření nejsou dodrženy. Pokud zjištěné nedostatky nebyly odstraněny ani na základě písemné výzvy ve stanoveném termínu, je žadatel povinen uvést ochranné pásmo do původního stavu a zdržet se provozování jakékoli činnosti, kterou zákon výslovně zakazuje.



00000000101973221503

R4P100 ReqType:Q ReqExtID:0015744922 ProcessID:CS-20230907T091954-0001 DocExtID:0000000064161283 BOLD:001A4A1A12271EEE93A9DE1C0B437C2E
BONM:ZISUCSPRN DocType:CZ05IAg/6/ SAPTyp:Dopis-DOP-D3S ZakID:0011262625 DocID:001047550028 IA:46 pz22-276202403 Ver:X63SD239 QJICK str:3 list:2

S pozdravem



Ing. Roman Válek

Vedoucí odboru Specializovaná obsluha
ČEZ Distribuce, a. s.



D0000000101973221503

Simona Pokorná
Maková 152
Říčany
251 01



D0000000101973210508

NAŠE ZNAČKA
001137228108

VYŘIZUJE / LINKA
Radek Kotrba / 800 850 860

MÍSTO ODESLÁNÍ / DNE
Plzeň / 7. 9. 2023

Vyjádření k projektové dokumentaci ke stavbě ve smyslu energetického zákona a příslušných technických norem

Vážená paní, vážený pane,

dovolte nám, abychom reagovali na Vaši žádost ze dne 4. 9. 2023, ve které nás žádáte o vydání vyjádření k projektové dokumentaci pro účely společného povolení.

V zájmovém území k zamýšlené stavbě a/nebo s ní související činnosti na pozemku parcelní číslo km 0,810-1,015 v katastrálním území Jílovský potok-Děčín vedené pod názvem „Jílovský potok ř. km 0,810-1,015 v Děčíně, úprava, Bezručova ulice.“ se nachází zařízení **kabelového vedení VN, NN** v majetku provozovatele distribuční soustavy společnosti ČEZ Distribuce, a. s.

Sdělujeme Vám, že společnost ČEZ Distribuce, a. s., souhlasí s předloženou projektovou dokumentací.

Platnost tohoto souhlasu je vázána na dodržení následujících podmínek:

1. V předstihu, bude kabelové vedení VN a NN v území stavby (křížení ul. Ruská, Bezručova a Plzeňská) vytýčeno. Stavba (Jílovský potok ř. km 0,810-1,015 v Děčíně, úprava, Bezručova ulice), musí být řešena tak, že bude respektovat ochranné pásmo kabelového vedení VN a NN. Při úpravě povrchů/výkopů musí být respektovány rovněž stávající kabelové skříně na hranicích přilehlých pozemků a zachována stávající nivelita terénu tak, aby nedošlo ke snížení vzdálenosti spodní hrany skříní od terénu. V místech, kde dojde ke střetu kabelového vedení VN, NN se stavbou, bude stávající kabelové vedení zajištěno mechanickou ochranou proti poškození s přesahem 1 m na obě strany, např. dělené chráničky. Při velkém odkrytí kabelového vedení, bude toto vedení ve výkopu zajištěno mechanickou ochranou proti jeho poškození a přístupu k němu, dále po min. 1 m úsecích bude vyvěšeno. Místa, kde bude zřízen „Provizorní dočasný sjezd/výjezd vozidel“, budou doplněna dočasnou mechanickou ochrannou kabelového vedení (ocelové plechy/panely/násep). Při zpětném uložení, budou dodrženy podmínky pro jejich uložení podle uvedených ČSN a PNE. Před záhozem zpětného uložení, budeme včas vyzváni k provedení kontroly uložení a proveden zápis do stav. deníku zástupcem ČEZ Distribuce, s.r.o., oddělení Sítě (požádáním prostřednictvím infolinky 800 850 860). Stavba bude koordinována s přeložkami (viz SO 06 – Přeložky IS) IS.
2. Podmínkou pro zahájení činnosti v blízkosti zařízení distribuční soustavy, resp. v ochranném pásmu je platné sdělení o existenci zařízení v majetku společnosti ČEZ Distribuce, a. s., pro výše uvedené zájmové území, které získáte prostřednictvím Geoportálu (geoportal.cezdistribuce.cz), při dodržení podmínek uvedených ve sdělení a v tomto vyjádření.

3. V dostatečném časovém předstihu před zahájením prací je nutné podat žádost o udělení souhlasu s činností a umístěním stavby v blízkosti zařízení distribuční soustavy, resp. v ochranném pásmu. Postup a formulář je k dispozici na www.cezdistribuce.cz. Při realizaci stavby je nutné se řídit podmínkami, které budou stanoveny v případě kladného posouzení podané žádosti.
4. Místa křížení a souběhy ostatních zařízení a staveb se zařízeními energetickými, komunikačními sítěmi pro elektronickou komunikaci nebo zařízeními technické infrastruktury musí být vyprojektovány a provedeny v souladu s platnými normami a předpisy, zejména s ČSN 33 2000-5-52, ČSN EN 50110-1, ČSN EN 50341-1, ČSN 73 6005 a PNE 33 0000-6, PNE 33 3301, PNE 34 1050.
5. V případě nadzemního vedení nn budou pro stavby a konstrukce dodrženy odstupové vzdálenosti uvedené v PNE 33 3302 a hranu výkopu doporučujeme při realizaci stavby umístit min. 1 m od základové části podpěrného bodu.
6. Při realizaci stavby a/nebo provádění související činnosti nesmí dojít v žádném případě k nebezpečnému přiblížení osob, věcí, zařízení nebo mechanismů a strojů k živým částem pod napětím, tj. musí být dodržena minimální vzdálenost 1 m od živých částí zařízení nn, 2 m od vedení vn a 3 m od vedení vvn, dle PNE 33 0000-6 s vazbou na ČSN EN 50110-1, pokud není větší vzdálenost stanovena v jiném předpisu (např. ČSN ISO 12480-1). V případě, že nebude možné tuto vzdálenost dodržet, je žadatel povinen požádat o vypnutí předmětného elektrického zařízení, případně o dočasné zaizolování vodičů nn.
7. Pracovníci provádějící práce budou prokazatelně poučeni o nebezpečí, které hrozí při nedodržení bezpečnostních předpisů. S ohledem na provádění prací v blízkosti zařízení distribuční soustavy, resp. v ochranném pásmu upozorňujeme na možnost nebezpečných vlivů od elektrického zařízení. Opatření proti těmto vlivům je na straně žadatele, dodavatele prací nebo jimi pověřených osobách. ČEZ Distribuce, a. s., nepřevzme žádnou zodpovědnost za případné škody, které vzniknou následkem poruchy nebo havárie elektrického zařízení za nepředvídaných okolností nebo nedodržením výše uvedených podmínek.
8. Stavbou nebude narušeno stávající uzemnění nadzemního vedení ani statika podpěrných bodů. Nebude-li možné toto dodržet je nutné situaci řešit formou přeložky zařízení distribuční soustavy ve smyslu § 47 zákona č. 458/2000 Sb., v platném znění.
9. V případě činnosti a/nebo stavby v blízkosti elektrického vedení, resp. v ochranném pásmu bude dotčený prostor ze všech stran možného přístupu/vjezdu po celou dobu realizace viditelně označen výstražnou cedulí.
10. Umístěním stavby nesmí dojít ke ztížení přístupu našich pracovníků a pracovníků námi pověřených firem k zařízení v majetku společnosti ČEZ Distribuce, a. s. Při případné úpravě povrchu nesmí dojít ke změně výškové nivelity země oproti současnému stavu.
11. Musí být dodrženy Podmínky pro práce v ochranných pásmech zařízení, které jsou v platném znění k dispozici na www.cezdistribuce.cz, popř. jsou součástí vydaného sdělení o existenci zařízení v majetku společnosti ČEZ Distribuce, a. s.
12. Dojde-li k obnažení podzemního vedení nebo k poškození energetického zařízení, sítě pro elektronickou komunikaci nebo zařízení se sítí pro elektronickou komunikaci související nebo zařízení technické infrastruktury ve vlastnictví ČEZ Distribuce, a. s., nahláste nám prosím tuto skutečnost bezodkladně jako poruchu na bezplatnou linku 800 850 860. Poškození nebo mimořádné události způsobené na zařízení žadatelem, dodavatelem prací nebo jimi pověřenými osobami budou opraveny na náklady viníka. Zahrnutí obnažených, případně poškozených částí podzemního vedení může být provedeno pouze po souhlasu vydaném společností ČEZ Distribuce, a. s.
13. Toto vyjádření se nevztahuje na zařízení v majetku společností ČEZ ICT Services, a. s., a Telco Pro Services, a. s.
14. Toto vyjádření nenahrazuje souhlas k zajištění příkonu elektrické energie.

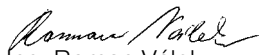
Platnost tohoto vyjádření je 1 rok od data vydání.

Zjistí-li provozovatel distribuční soustavy, že nejsou dodrženy stanovené podmínky, vyhrazuje si právo kdykoli odvolat své souhlasné vyjádření.



00000000101973210508

S pozdravem



Ing. Roman Válek

Vedoucí odboru Specializovaná obsluha
ČEZ Distribuce, a. s.

R4P100 ReqType:Q ReqExtID:0015744787 ProcessID:CS-20230907T091328-0001 DocExtID:0000000064160996 BOLD:001A4A1A1A12271EE99A9C16F00FC9C2E
BONM:ZISUCSPRN DocType:CZ05IAV(6) SAPyp:Dopis-DOP-D42 ZakID:0011282825 DocID:001047549876 IA:80/p21-279354426 Ver:X635D239 QUICK str:3 list:2



HG partner s.r.o.
Smetanova 200
250 82 ÚVALY



D0000000101918824100

NAŠE ZNAČKA
001134765902

VYŘIZUJE / LINKA
Vladimír Pokorný / 800 850 860

MÍSTO ODESLÁNÍ / DNE
Plzeň / 13. 6. 2023

Vyjádření k žádosti o souhlas s činností a/nebo s umístěním stavby v ochranném pásmu zařízení distribuční soustavy

Vážená paní, vážený pane,

dovolte nám, abychom reagovali na Vaši žádost ze dne 6. 6. 2023, ve které nás žádáte o souhlas s činností a/nebo umístěním stavby v blízkosti zařízení distribuční soustavy, resp. v ochranném pásmu zařízení distribuční soustavy (dále jen „zařízení“) v majetku společnosti ČEZ Distribuce, a. s.

Stavba a/nebo s ní související činnost na pozemku parcelní číslo dle PD v katastrálním území Podmokly vedená pod názvem „Jílovský potok ř. km 0,810 – 1,015 v Děčíně, úprava – “Bezručova ulice“ se nachází v blízkosti zařízení distribuční soustavy, resp. zasahuje do ochranného pásma zařízení **kabelové vedení NN a VN** v majetku provozovatele distribuční soustavy společnosti ČEZ Distribuce, a. s.

Jménem společnosti ČEZ Distribuce, a. s., Vám sdělujeme, že udělujeme souhlas s činností a/nebo umístěním stavby v blízkosti zařízení distribuční soustavy, resp. v ochranném pásmu předmětného zařízení.

Toto vyjádření pozbývá platnosti, nebude-li činnost a/nebo stavba zahájena do 1 roku od udělení souhlasu.

Platnost tohoto souhlasu je vázána na dodržení následujících podmínek:

1. V předstihu, bude kabelové vedení VN a NN v území stavby vytýčeno. Stavba (Jílovský potok ř. km 0,810-1,015 v Děčíně, úprava, Bezručova ulice), musí být řešena tak, že bude respektovat ochranné pásmo kabelového vedení VN a NN. Při úpravě povrchů/výkopů musí být respektovány rovněž stávající kabelové skříně na hranicích přilehlých pozemků a zachována stávající nivelita terénu tak, aby nedošlo ke snížení vzdálenosti spodní hrany skříní od terénu. V místech, kde dojde ke střetu kabelového vedení VN a NN se stavbou, bude stávající kabelové vedení zajištěno mechanickou ochranou proti poškození s přesahem 1 m na obě strany, např. dělené chráničky/ krycí plechy. Při velkém odkrytí kabelového vedení, bude toto vedení ve výkopu zajištěno mechanickou ochranou proti jeho poškození a přístupu k němu, dále po min. 1 m úsecích bude vyvěšeno. Místa, kde bude zřízen „Provizorní dočasný sjezd/výjezd vozidel“, budou doplněna dočasnou mechanickou ochrannou kabelového vedení (ocelové plechy/panely/násep). Při zpětném uložení, budou dodrženy podmínky pro jejich uložení podle uvedených ČSN a PNE. Před záhozem zpětného uložení, budeme včas vyzváni k provedení kontroly uložení a proveden zápis do stav. deníku.
Stavba bude koordinována s přeložkami (viz SO 06 – Přeložky IS) IS. Pokud bude kabelové vedení VN pod napětím nesmí se kabelové vedení vyvěšovat ani odhalovat(nebezpečí úrazu el. proudem a poškození našeho zařízení).
2. Podmínkou pro zahájení činnosti v blízkosti zařízení distribuční soustavy, resp. v ochranném pásmu je

ČEZ Distribuce, a. s.

Děčín - Děčín IV- Podmokly, Teplická 874/8, PSČ 405 02 | IČO: 24729035, DIČ: CZ24729035 |
zapsaná v obchodním rejstříku vedeném Krajským soudem v Ústí nad Labem, sp. zn. B 2145 |
bezplatná linka: 800 850 860, e-mail: info@cezdistribuce.cz, www.cezdistribuce.cz |
zasílací adresa: ČEZ Distribuce, a. s., Plzeň, Guldenerova 2577/19, PSČ 326 00

Otočte prosím

platné sdělení o existenci zařízení v majetku společnosti ČEZ Distribuce, a. s., pro výše uvedené zájmové území, které získáte prostřednictvím Geoportálu (geoportal.cezdistribuce.cz), při dodržení podmínek uvedených ve sdělení a v tomto vyjádření.

3. Místa křížení a souběhy ostatních zařízení a staveb se zařízeními energetickými, komunikačními sítěmi pro elektronickou komunikaci nebo zařízeními technické infrastruktury musí být vyprojektovány a provedeny v souladu s platnými normami a předpisy, zejména s ČSN 33 2000-5-52, ČSN EN 50110-1, ČSN EN 50341-1, ČSN 73 6005 a PNE 33 0000-6, PNE 33 3301, PNE 34 1050.
4. V případě nadzemního vedení nn budou pro stavby a konstrukce dodrženy odstupové vzdálenosti uvedené v PNE 33 3302 a hranu výkopu doporučujeme při realizaci stavby umístit min. 1 m od základové části podpěrného bodu.
5. Při realizaci stavby a/nebo provádění související činnosti nesmí dojít v žádném případě k nebezpečnému přiblížení osob, věcí, zařízení nebo mechanismů a strojů k živým částem pod napětím, tj. musí být dodržena minimální vzdálenost 1 m od živých částí zařízení nn, 2 m od vedení vn a 3 m od vedení vvn dle PNE 33 0000-6 s vazbou na ČSN EN 50110-1, pokud není větší vzdálenost stanovena v jiném předpisu (např. ČSN ISO 12480-1). V případě, že nebude možné tuto vzdálenost dodržet, je žadatel povinen požádat o vypnutí předmětného elektrického zařízení, případně o dočasné zaizolování vodičů nn.
6. Pracovníci provádějící práce budou prokazatelně poučeni o nebezpečí, které hrozí při nedodržení bezpečnostních předpisů. S ohledem na provádění prací v blízkosti zařízení distribuční soustavy, resp. v ochranném pásmu upozorňujeme na možnost nebezpečných vlivů od elektrického zařízení. Opatření proti těmto vlivům je na straně žadatele, dodavatele prací nebo jimi pověřených osobách. ČEZ Distribuce, a. s., nepřevzme žádnou zodpovědnost za případné škody, které vzniknou následkem poruchy nebo havárie elektrického zařízení za nepředvídaných okolností nebo nedodržením výše uvedených podmínek.
7. Stavbou nebude narušeno stávající uzemnění nadzemního vedení ani statika podpěrných bodů. Nebude-li možné toto dodržet je nutné situaci řešit formou přeložky zařízení distribuční soustavy ve smyslu § 47 zákona č. 458/2000 Sb., v platném znění.
8. V případě činnosti a/nebo stavby v blízkosti elektrického vedení, resp. v ochranném pásmu bude dotčený prostor ze všech stran možného přístupu/vjezdu po celou dobu realizace viditelně označen výstražnou cedulí.
9. Umístěním stavby nesmí dojít ke ztížení přístupu našich pracovníků a pracovníků námi pověřených firem k zařízení v majetku společnosti ČEZ Distribuce, a. s. Při případné úpravě povrchu nesmí dojít ke změně výškové nivelity země oproti současnému stavu.
10. Musí být dodrženy Podmínky pro práce v ochranných pásmech zařízení, které jsou v platném znění k dispozici na www.cezdistribuce.cz, popř. jsou součástí vydaného sdělení o existenci zařízení v majetku společnosti ČEZ Distribuce, a. s.
11. Dojde-li k obnažení podzemního vedení nebo k poškození energetického zařízení, sítě pro elektronickou komunikaci nebo zařízení se sítí pro elektronickou komunikaci související nebo zařízení technické infrastruktury ve vlastnictví ČEZ Distribuce, a. s., nahláste nám prosím tuto skutečnost bezodkladně jako poruchu na bezplatnou linku 800 850 860. Poškození nebo mimořádné události způsobené na zařízení žadatelem, dodavatelem prací nebo jimi pověřenými osobami budou opraveny na náklady viníka. Zahrnutí obnažených, případně poškozených částí podzemního vedení může být provedeno pouze po souhlasu vydaném společností ČEZ Distribuce, a. s.
12. Toto vyjádření se nevztahuje na zařízení v majetku společností ČEZ ICT Services, a. s., a Telco Pro Services, a. s.


Provozovatel distribuční soustavy si vyhrazuje právo odvolat souhlas kdykoli, zjistí-li, že podmínky stanovené v tomto vyjádření nejsou dodrženy. Pokud zjištěné nedostatky nebyly odstraněny ani na základě písemné výzvy ve stanoveném termínu, je žadatel povinen uvést ochranné pásmo do původního stavu a zdržet se provozování jakékoli činnosti, kterou zákon výslovně zakazuje.



00000000101918824100

R4P100 ReqType:Q ReqExtID:0014978077 ProcessID:CS-20230613T124837-0001 DocExtID:0000000061702369 BOLD:001A4A1A12031EDE82BAFFAE8130843
BONM:ZISUCSPRN DocType:CZ05IA9/16) SAPTyp:Dopis-DOP-D35 ZakID:0013186320 DocID:0010467324371A238(p21-260921927 Ver:X62DD235 QUICK str:3 list:2

S pozdravem



Ing. Roman Válek

Vedoucí odboru Specializovaná obsluha
ČEZ Distribuce, a. s.



D0000000101918824100



ŽADATEL

HG partner s.r.o.

NAŠE ZNAČKA
0700696994

VYŘIZUJE / LINKA

VYŘÍZENO DNE
02.05.2023

Sdělení o existenci komunikačního vedení společnosti ČEZ ICT Services, a. s.

Název akce: **Jílovský potok v Děčíně, úprava - Bezručova ulice**

Účel: **Informativní**

Vážený zákazníku,
dovolujeme si reagovat na Vaši žádost číslo 0700696994 ze dne 02.05.2023, která se týkala sdělení o existenci komunikačního zařízení na Vámi určeném zájmovém území.

Dle vědomí společnosti ČEZ ICT Services, a. s., se na Vámi vymezeném zájmovém území:
nenachází komunikační zařízení v majetku společnosti ČEZ ICT Services, a. s.

Zároveň si Vás dovoluujeme upozornit, že není vyloučeno, že se ve Vámi vymezeném zájmovém území nachází jiné zařízení, které není v majetku společnosti ČEZ ICT Services, a. s.

Toto sdělení je platné do 02.05.2024.

V souvislosti s výše uvedeným si Vás dovoluujeme upozornit, že sdělení o existenci či neexistenci sítí představuje skutečnosti tvořící obchodní tajemství společnosti ČEZ ICT Services, a. s. Poskytnuté informace jsou dále také důvěrnými informacemi společnosti ČEZ ICT Services, a. s. Z výše uvedených důvodů si Vás proto společnost ČEZ ICT Services, a. s., dovoluje upozornit, že s poskytnutými informacemi je potřeba nakládat dle platných právních předpisů, v opačném případě se vystavujete postihu ve smyslu platné právní úpravy. V této souvislosti si Vás dovoluujeme rovněž upozornit, že požadované informace nesmí být předány, sděleny, využity, zpřístupněny, či jiným způsobem postoupeny na jakoukoli třetí osobu bez předchozího prokazatelného souhlasu společnosti ČEZ ICT Services, a. s. Informace o existenci sítí mohou být využity pouze pro účel, pro který byly vyžádány.

ČEZ ICT Services, a. s.

Praha, Praha 4
Duhová 1531/3
PSČ 140 53
IČ: 26470411

Přílohy

Situační výkres zájmového území

ČEZ ICT Services, a. s.

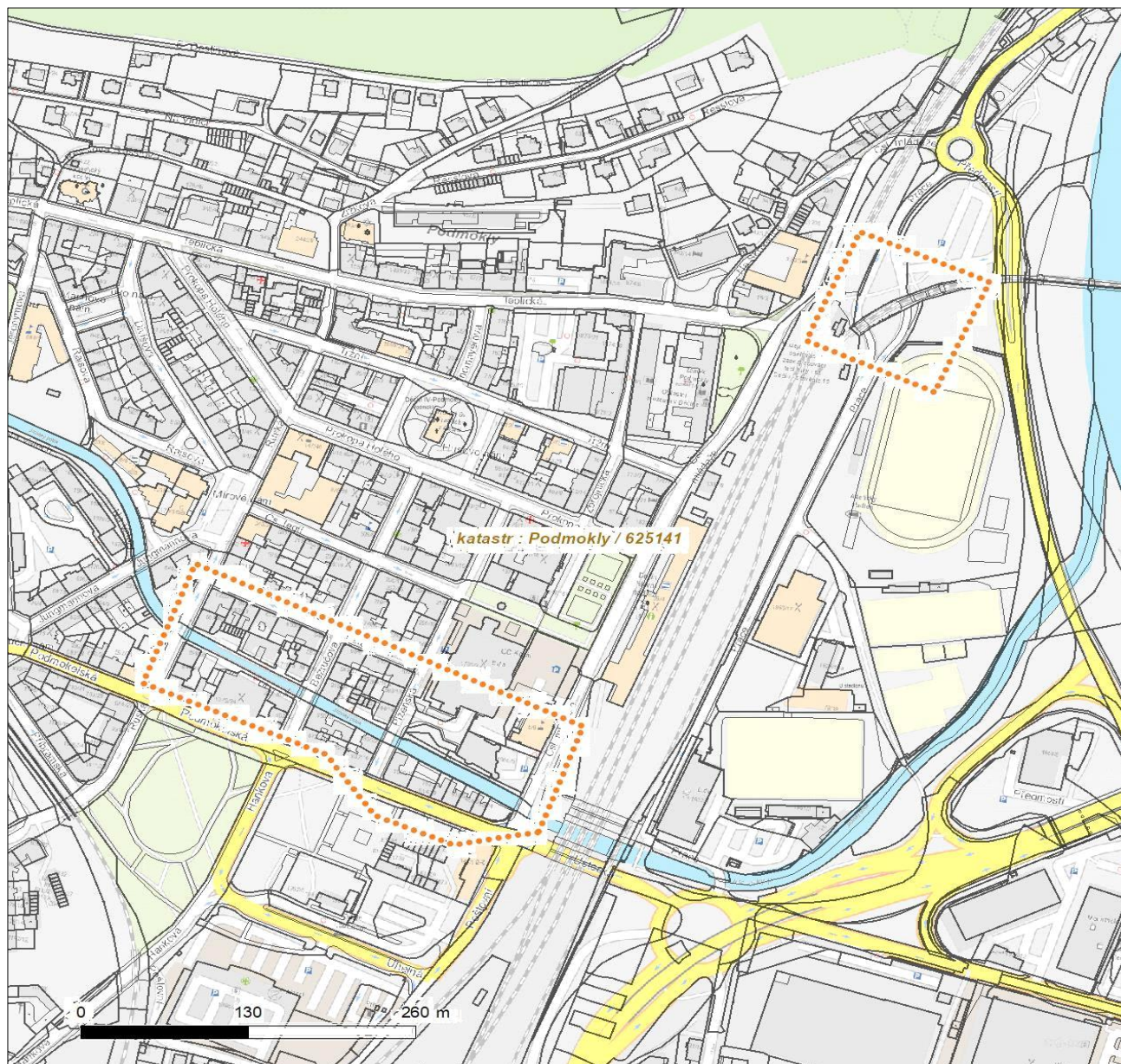
Duhová 1531/3, 140 53 Praha 4 | tel.: 841 842 843 | IČ: 26470411, DIČ: CZ26470411
e-mail: servicedesk@cez.cz, www.cez.cz/cez-ict-services | zapsána v obchodním rejstříku
vedeném Městským soudem v Praze, oddíl B, vložka 7309



Platí pouze se sdělením číslo 0700696994.

Zakreslené polohy zařízení v příloze jsou pouze informativní.

Situační výkres zájmového území



LEGENDA

- | | |
|-------------------------------------|--------------------------------|
| ■ ■ ■ ■ ■ Nadzemní optické vedení | ■ ■ ■ Radioreléový spoj vzduch |
| — Podzemní optické vedení | Zájmové území |
| ■ ■ ■ ■ ■ Nadzemní metalické vedení | — Hranice katastrálního území |
| — Podzemní metalické vedení | |



Podmínky pro provádění zemních prací v blízkosti komunikačního vedení společnosti Telco Pro Services, a. s.

Stavebník zajistí ochranu zařízení společnosti Telco Pro Services, a. s. v rozsahu daném zákonem č.127/2005 Sb., příslušnými ČSN a těmito podmínkami tak, aby během stavební činnosti ani jejím následkem nedošlo k jeho poškození. V této souvislosti odpovídá za škody jak na zařízení společnosti Telco Pro Services, a. s., tak za škody vzniklé na zdraví a majetku třetím osobám. Ochranu bezporuchového provozu zařízení společnosti Telco Pro Services, a. s. během stavby i po jejím dokončení zajistí sám nebo u svých dodavatelů zejména tím, že u **podzemního komunikačního vedení**:

- a) Před zahájením zemních prací je povinností stavebníka objednat vytýčení přesné polohy podzemního komunikačního vedení nebo zařízení na staveništi u Telco Pro Services, a. s. 15 dnů předem na e-mail: geoportal.telcoproservices@cez.cz nebo linku t.č. 910 70 70 70.
- b) Po vytýčení podzemního telekomunikačního vedení bude pracovníkem provádějící vytýčení, vydán „Protokol o vytýčení“, jehož součástí je „Souhlas s činností v ochranném pásmu podzemního komunikačního vedení“. Osoba, která protokol přebírá, prokazatelně seznámí pracovníky provádějící činnost v ochranném pásmu podzemního komunikačního vedení s jeho vyznačenou polohou. Ochranné pásmo podzemního komunikačního vedení je 1,0 m po stranách krajního vedení.
- c) Při zemních pracích nutno upozornit na zvýšenou opatrnost v místech střetu s podzemním komunikačním vedením, nebude použito mechanismů (hlubičů, bagrů apod.) v prostoru 1,0 m po stranách krajního vedení.
- d) Řádně zabezpečit odkryté podzemní komunikační vedení při práci i proti poškození nepovolanou osobou.
- e) Podkopané kabely budou podloženy ve vzdálenosti 1,5m a zemina pod podložením musí být řádně upěchována. Pro zavěšení kabelu nebude použito sousedních kabelů nebo potrubí. Kabelové spojky budou uloženy vodorovně na můstku. Při práci s vysazováním a podkládáním kabelů zajistí přítomnost odpovědného pracovníka přes společnost Telco Pro Services, a. s.
- f) **Každé poškození podzemního komunikačního vedení okamžitě ohlásit Telco Pro Services, a. s. na e-mail: geoportal.telcoproservices@cez.cz nebo linku t.č. 910 70 70 70.**
- g) Před zakrytím obnaženého kabelu vyzve Telco Pro Services, a. s. ke kontrole, zda vedení nebylo při provádění prací viditelně poškozeno, a zda je v původní poloze. O souhlasu Telco Pro Services, a. s., bude proveden zápis do stavebního deníku firmy provádějící stavbu.
- h) Na vytýčenou trasu podzemního komunikačního vedení nebude uskladňován stavební materiál, zemina a nebude prováděna žádná činnost, která by znesnadňovala přístup ke kabelovému vedení nebo ohrožovala plynulost a bezpečnost jeho provozu. Přejezdy podzemního komunikačního vedení těžkými vozidly a mechanismy musí být upraveny podle pokynů pracovníka, kterého zajistí Telco Pro Services, a. s.
- i) Při poškození podzemního komunikačního vedení Telco Pro Services, a. s. (i při dodatečném zjištění) bude požadována náhrada, včetně souvisejících škod v plné výši.
- j) Předat ke schválení realizační dokumentaci stavby v místě přiblížení s podzemním komunikačním vedením před započítím stavebních prací.
- k) Stavebník prokazatelně nahlásí ukončení stavby Telco Pro Services, a. s.

U nadzemního komunikačního vedení:

- a) Stavba bude situována tak, aby každá její část včetně dočasných zařízení byla vzdálena nejméně 1,5m od osy nadzemního komunikačního vedení.
- b) Do vzdálenosti 1,5m od osy nadzemního komunikačního vedení nebudou používány mechanismy ohrožující provoz vedení, skladován materiál, zemina, prováděny postřiky nebo jiná činnost, která by mohla ohrozit provoz vedení nebo jiného zařízení Telco Pro Services, a. s.
- c) Každé poškození nadzemního komunikačního vedení okamžitě ohlásit Telco Pro Services, a. s. na e-mail geoportal.telcoproservices@cez.cz nebo linku t.č. 910 70 70 70.
- d) Při poškození nadzemního komunikačního vedení Telco Pro Services, a. s. (i při dodatečném zjištění) bude požadována náhrada, včetně souvisejících škod v plné výši.
- e) Stavebník prokazatelně nahlásí ukončení stavby Telco Pro Services, a. s.
- f) Ochranné pásmo nadzemního komunikačního vedení je vedení je 1,0 m po stranách krajního vedení.



ŽADATEL

HG partner s.r.o.

NAŠE ZNAČKA
0201565382

VYŘIZUJE / LINKA

VYŘÍZENO DNE
02.05.2023

Sdělení o existenci komunikačního vedení společnosti Telco Pro Services, a. s.

Název akce: **Jílovský potok v Děčíně, úprava - Bezručova ulice**

Účel: **Informativní**

Vážený zákazníku,
dovolujeme si reagovat na Vaši žádost číslo 0201565382 ze dne 02.05.2023 o sdělení existence komunikačního zařízení v majetku společnosti Telco Pro Services, a. s., ve Vámi vymezeném zájmovém území.

V majetku společnosti Telco Pro Services, a. s., se na Vámi uvedeném zájmovém území:
nachází nebo ochranným pásmem zasahuje komunikační zařízení

	komunikační vedení
Podzemní síť	střet
Nadzemní síť	

Komunikační zařízení je chráněno ochranným pásmem podle § 102 a nás. zákona č. 127/2005 Sb., o elektronických komunikacích a o změně některých souvisejících zákonů (zákon o elektronických komunikacích), ve znění pozdějších předpisů.

Přibližný průběh tras komunikačního zařízení zasíláme v příloze k tomuto dopisu. Dovolujeme si upozornit, že v trase kabelového vedení může být uloženo několik kabelů.

Pokud je předpoklad, že stavební nebo jiná pracovní činnost zasáhne do ochranného pásma podzemního komunikačního vedení, je povinností stavebníka objednat si vytyčení polohy podzemního komunikačního vedení nebo zařízení u Telco Pro Services a. s. 15 dnů před zahájením stavebních prací na adrese geoportal.telcoproservices@cez.cz, nebo na lince 910 70 70 70.

Po vytyčení podzemního komunikačního vedení bude žadateli předán „Protokol o vytyčení“, jehož součástí je „souhlas s činností v ochranném pásmu“ podzemního telekomunikačního vedení.

Jestliže uvažovaná akce vyvolá potřebu dílčí změny trasy komunikačního vedení nebo přemístění některých prvků komunikačního zařízení, je nutné včas společnost Telco Pro Services, a. s. požádat o písemný souhlas a o informaci k dalšímu postupu. Dovolujeme si Vás rovněž upozornit, že v zájmovém území se může nacházet taktéž jiné zařízení, které není v majetku společnosti Telco Pro Services, a. s.

Toto sdělení je platné do 02.05.2024 a je jedním z podkladů pro zpracování projektové dokumentace, pokud je taková dokumentace zpracovávána. Toto sdělení však nenahrazuje vyjádření k projektové dokumentaci pro územní nebo stavební řízení, je-li potřeba.



V souvislosti s výše uvedeným si Vás dovoluujeme upozornit, že sdělení o existenci sítí obsahuje skutečnosti tvořící obchodní tajemství společnosti Telco Pro Services, a. s. Poskytnuté informace jsou dále také důvěrnými informacemi společnosti Telco Pro Services, a. s. Z výše uvedených důvodů si Vás proto společnost Telco Pro Services, a. s., dovoluujeme upozornit, že s poskytnutými informacemi je potřeba nakládat dle platných právních předpisů, v opačném případě se vystavujete postihu ve smyslu platné právní úpravy. V této souvislosti si Vás dovoluujeme upozornit, že požadované informace nesmí být předány, sděleny, využity, zpřístupněny, či jiným způsobem postoupeny na jakoukoli třetí osobu bez předchozího prokazatelného souhlasu společnosti Telco Pro Services, a. s. Informace o existenci sítí mohou být využity pouze pro účel, pro který byly vyžádány.

Telco Pro Services, a. s.

Praha, Praha 4
Duhová 1531/3
PSČ 140 00
IČ: 29148278

Přílohy

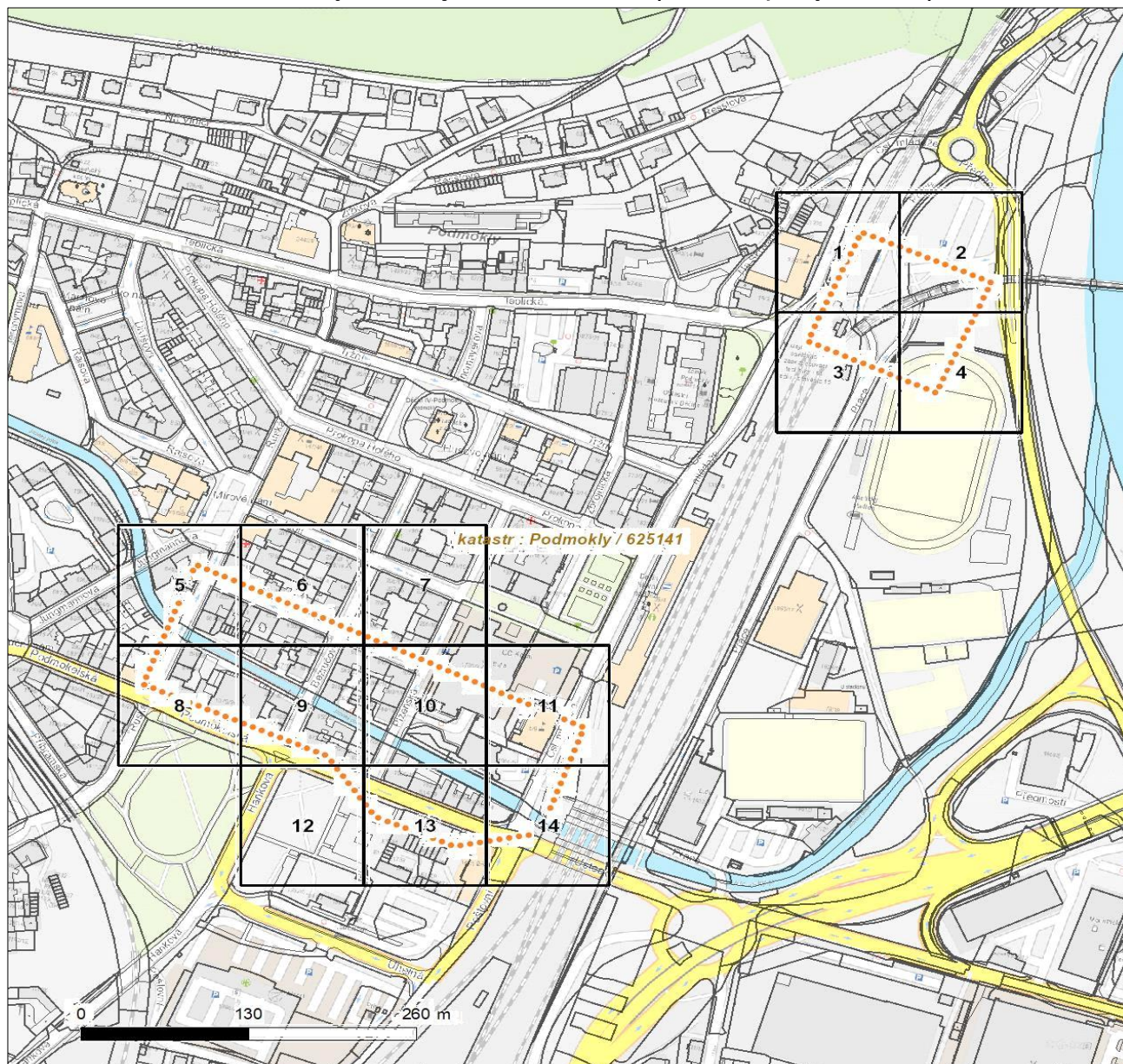
1. Situační výkres zájmového území
2. Podmínky pro provádění zemních prací v blízkosti komunikačního vedení společnosti Telco Pro Services, a. s.



Platí pouze se sdělením číslo 0201565382.

Zakreslené polohy zařízení v příloze jsou pouze informativní.

Situační výkres zájmového území (klad mapových listů)



LEGENDA

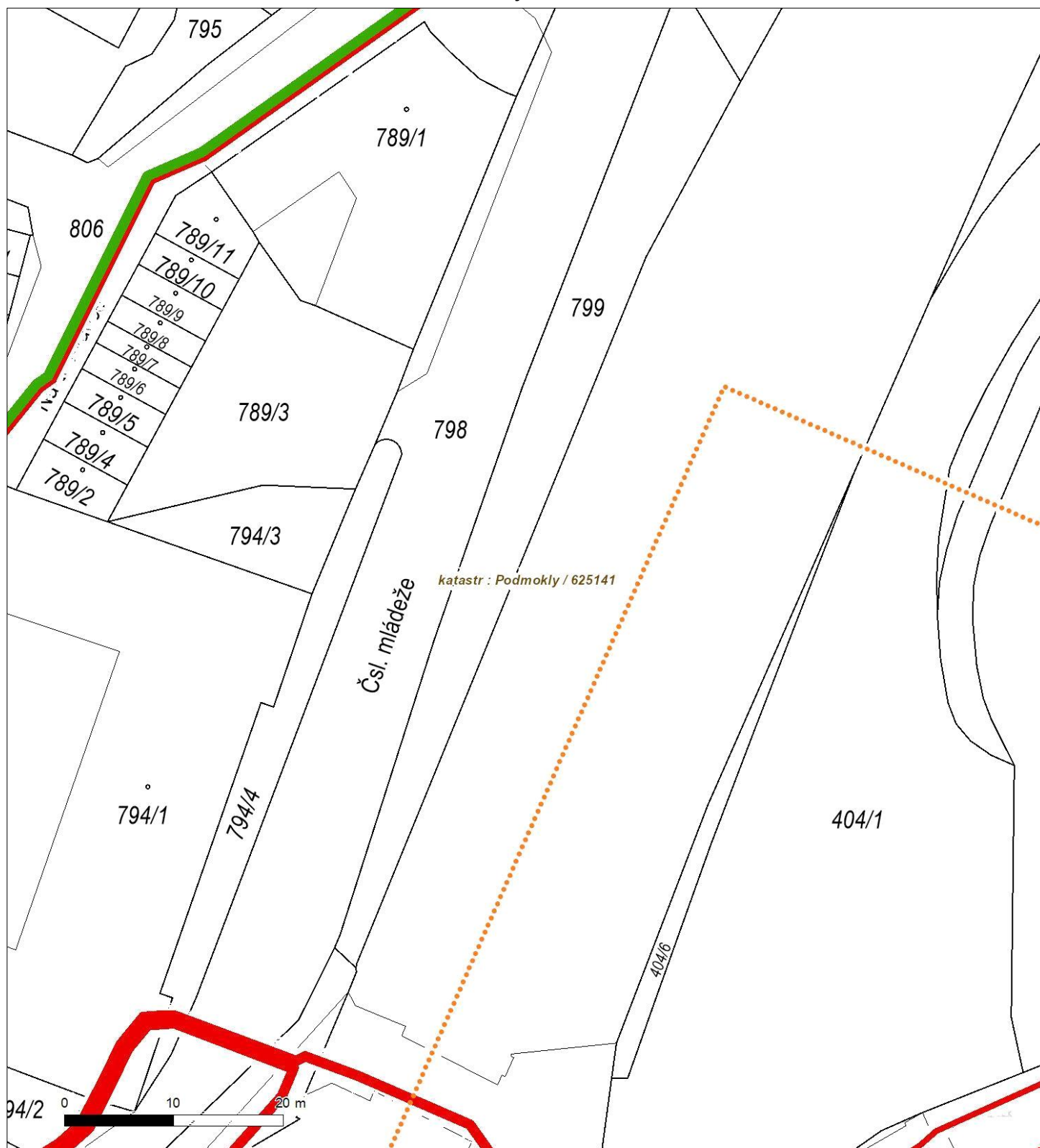
- | | |
|---------------------------------|-------------------------------|
| ■ ■ ■ Nadzemní optické vedení | ■ Radioreléový spoj vzduch |
| — Podzemní optické vedení | Zájmové území |
| ■ ■ ■ Nadzemní metalické vedení | — Hranice katastrálního území |
| — Podzemní metalické vedení | |



Platí pouze se sdělením číslo 0201565382.

Zakreslené polohy zařízení v příloze jsou pouze informativní.

Situační výkres - list 1

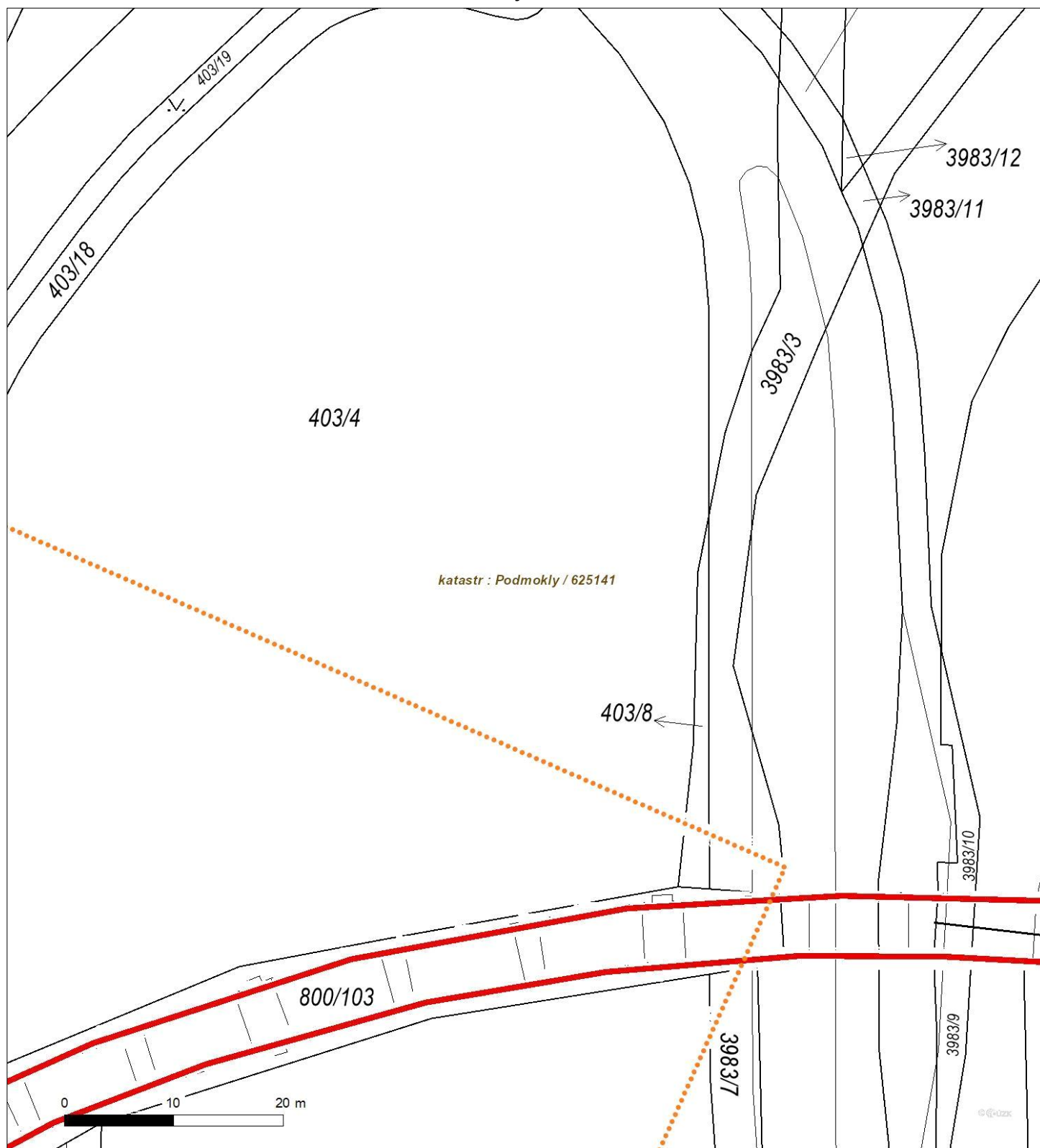




Platí pouze se sdělením číslo 0201565382.

Zakreslené polohy zařízení v příloze jsou pouze informativní.

Situační výkres - list 2

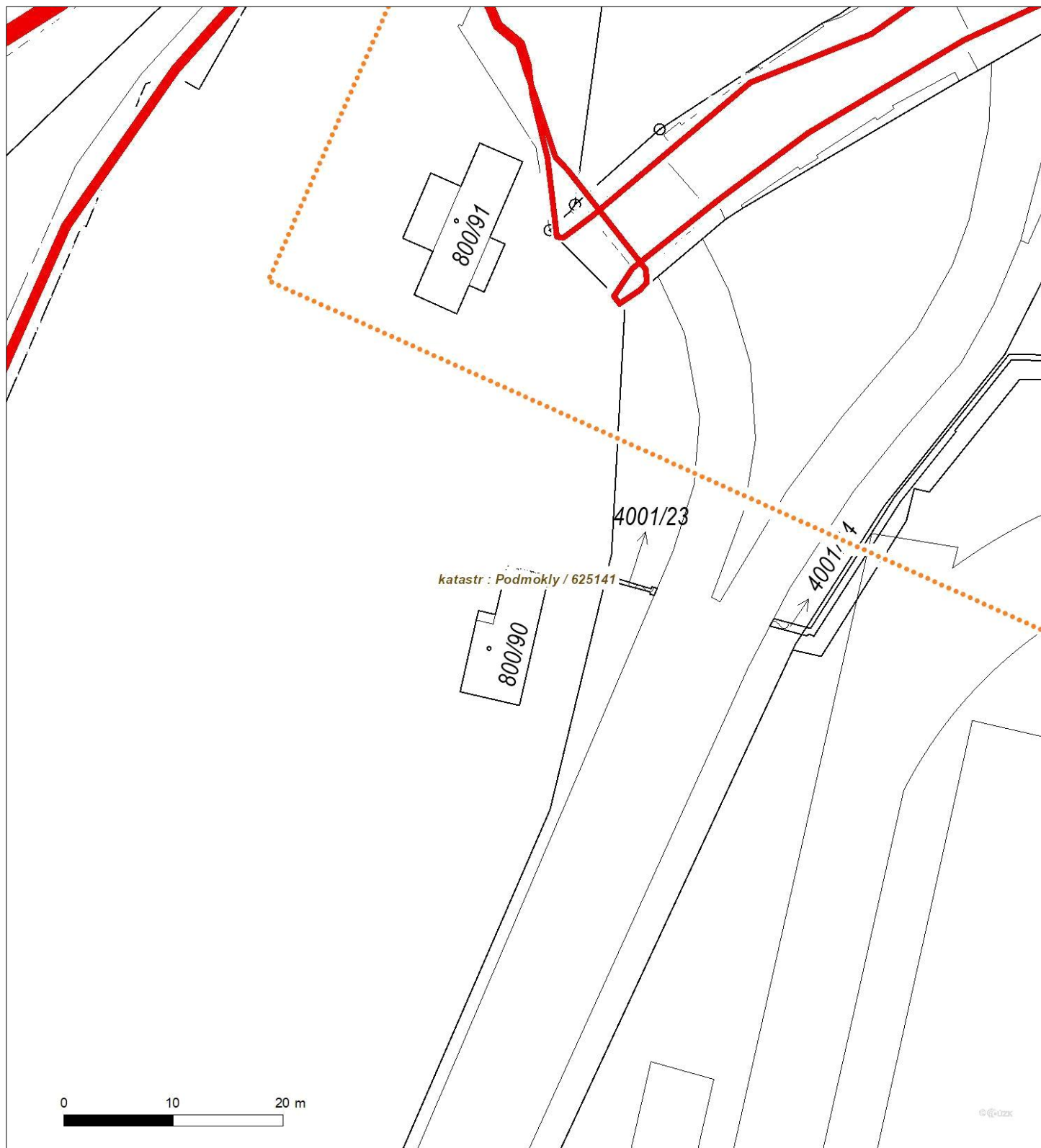




Platí pouze se sdělením číslo 0201565382.

Zakreslené polohy zařízení v příloze jsou pouze informativní.

Situační výkres - list 3

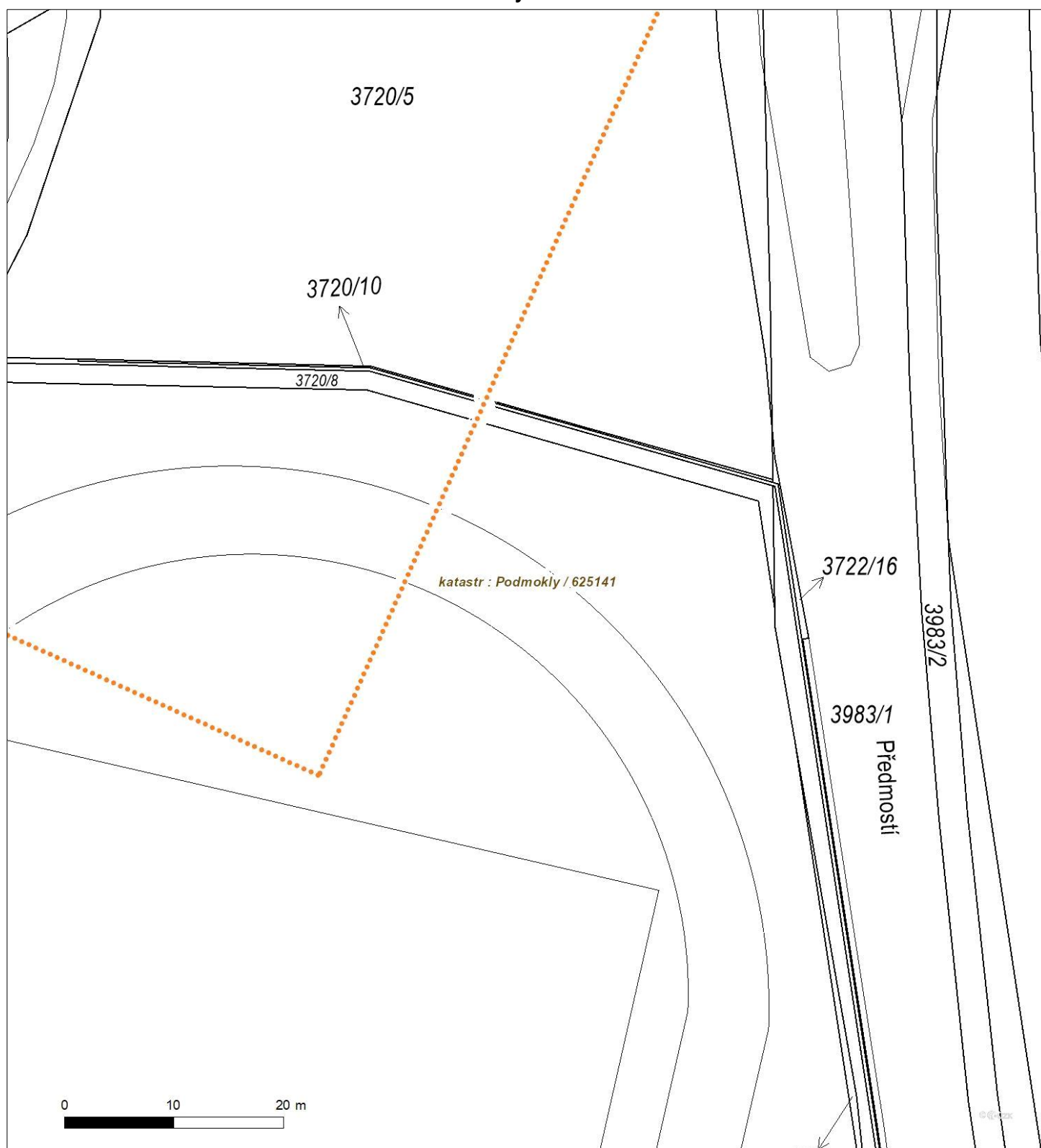




Platí pouze se sdělením číslo 0201565382.

Zakreslené polohy zařízení v příloze jsou pouze informativní.

Situační výkres - list 4

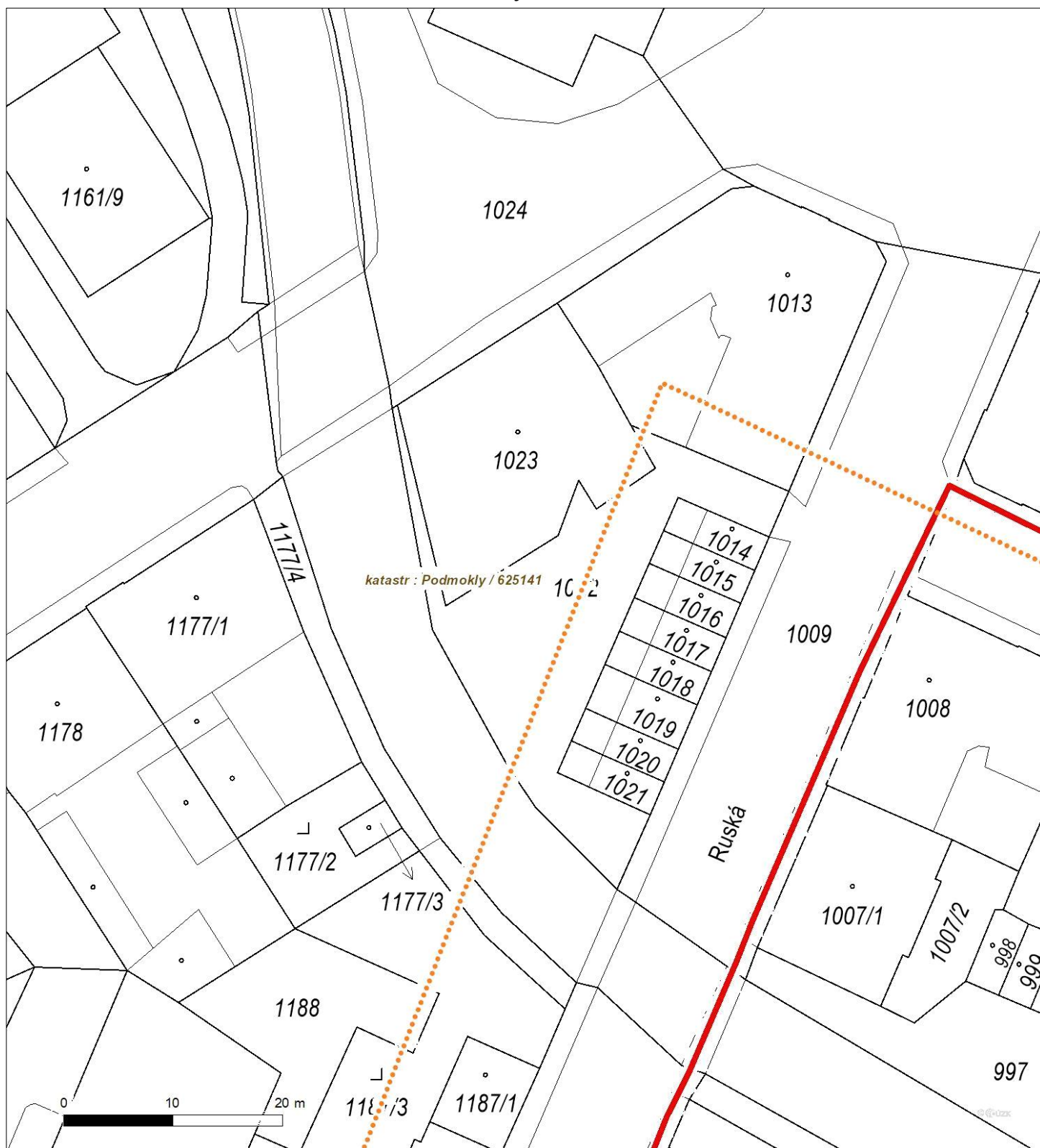




Platí pouze se sdělením číslo 0201565382.

Zakreslené polohy zařízení v příloze jsou pouze informativní.

Situační výkres - list 5





Platí pouze se sdělením číslo 0201565382.

Zakreslené polohy zařízení v příloze jsou pouze informativní.

Situační výkres - list 6





Platí pouze se sdělením číslo 0201565382.

Zakreslené polohy zařízení v příloze jsou pouze informativní.

Situační výkres - list 7

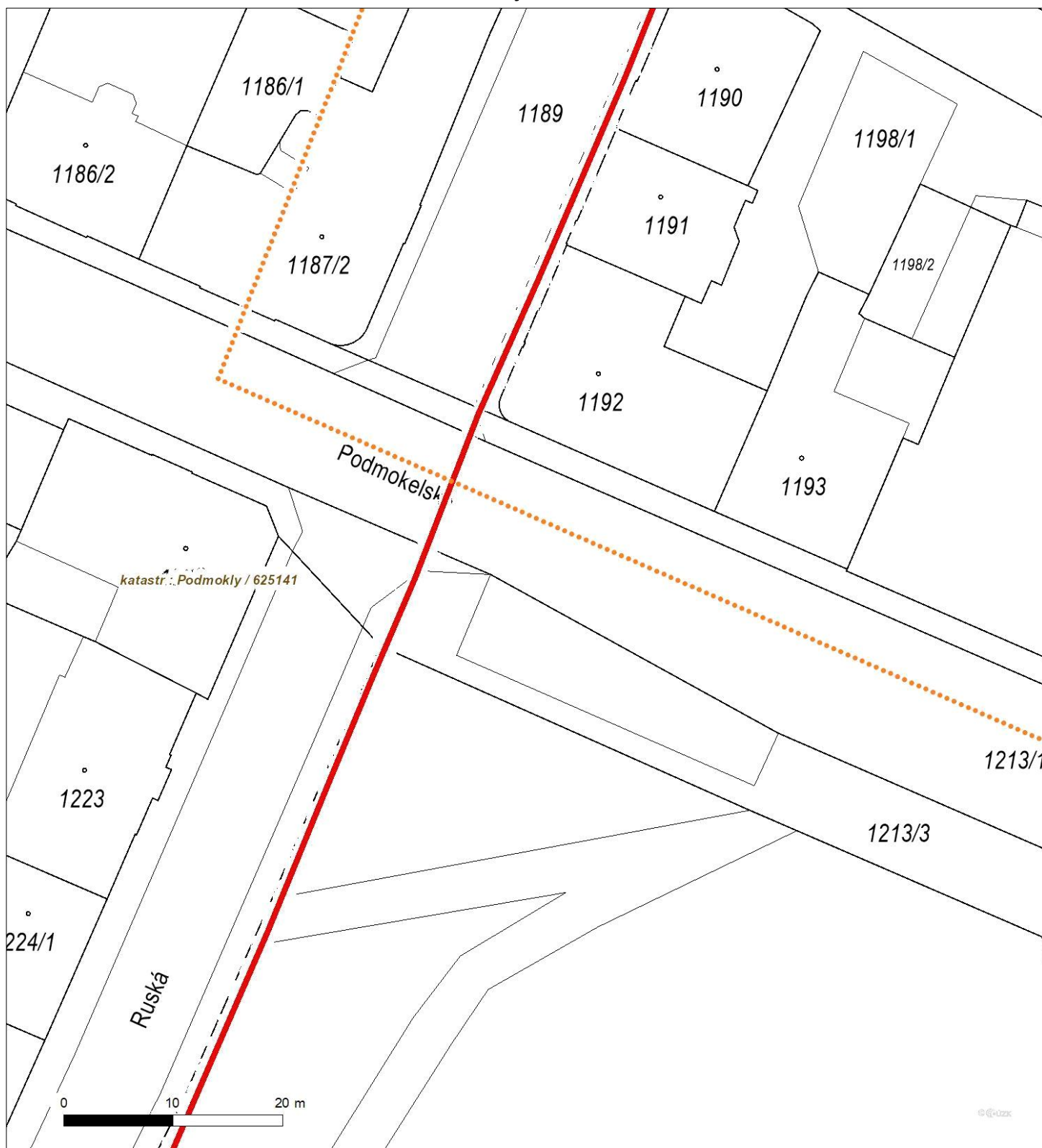




Platí pouze se sdělením číslo 0201565382.

Zakreslené polohy zařízení v příloze jsou pouze informativní.

Situační výkres - list 8

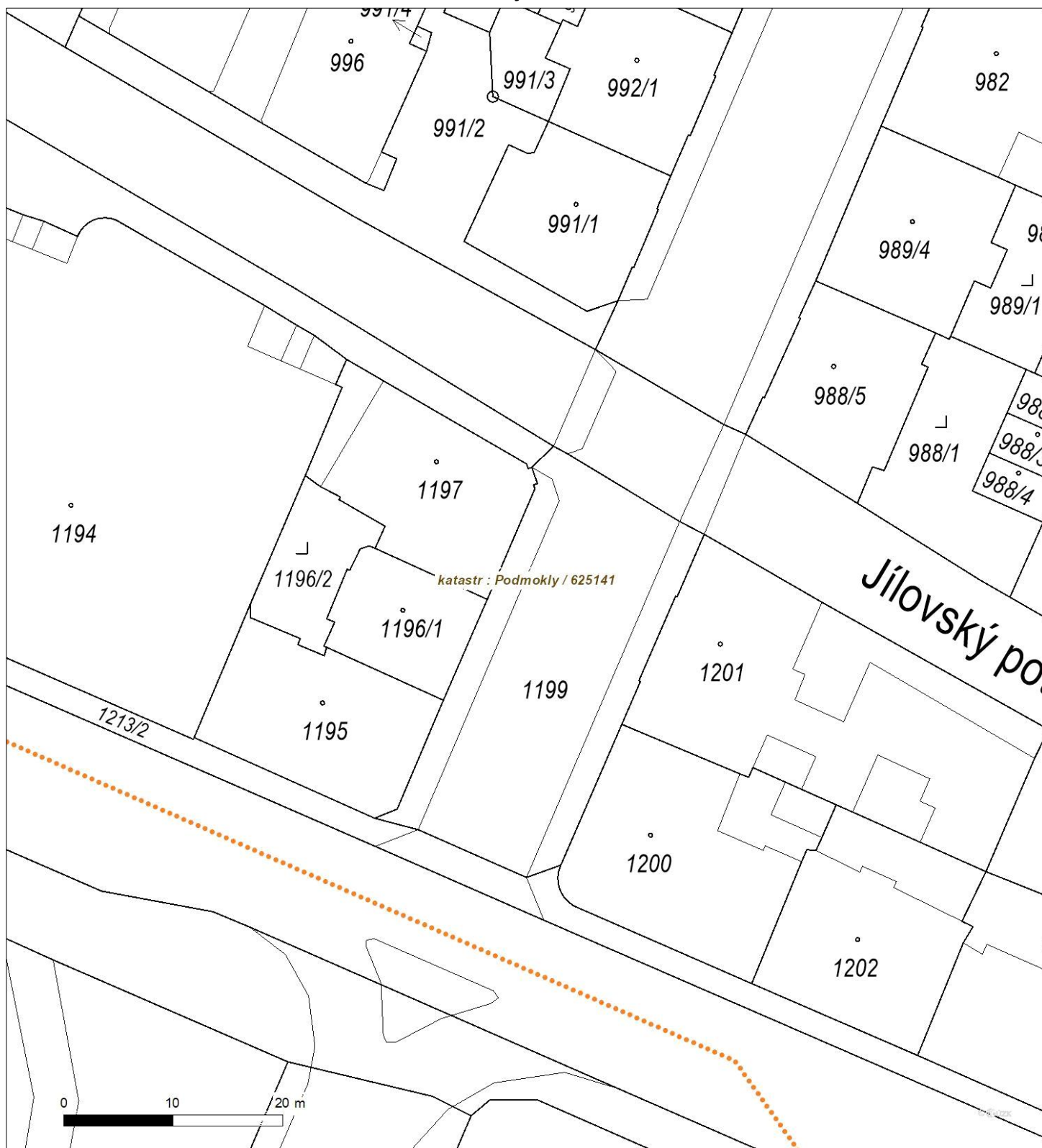




Platí pouze se sdělením číslo 0201565382.

Zakreslené polohy zařízení v příloze jsou pouze informativní.

Situační výkres - list 9

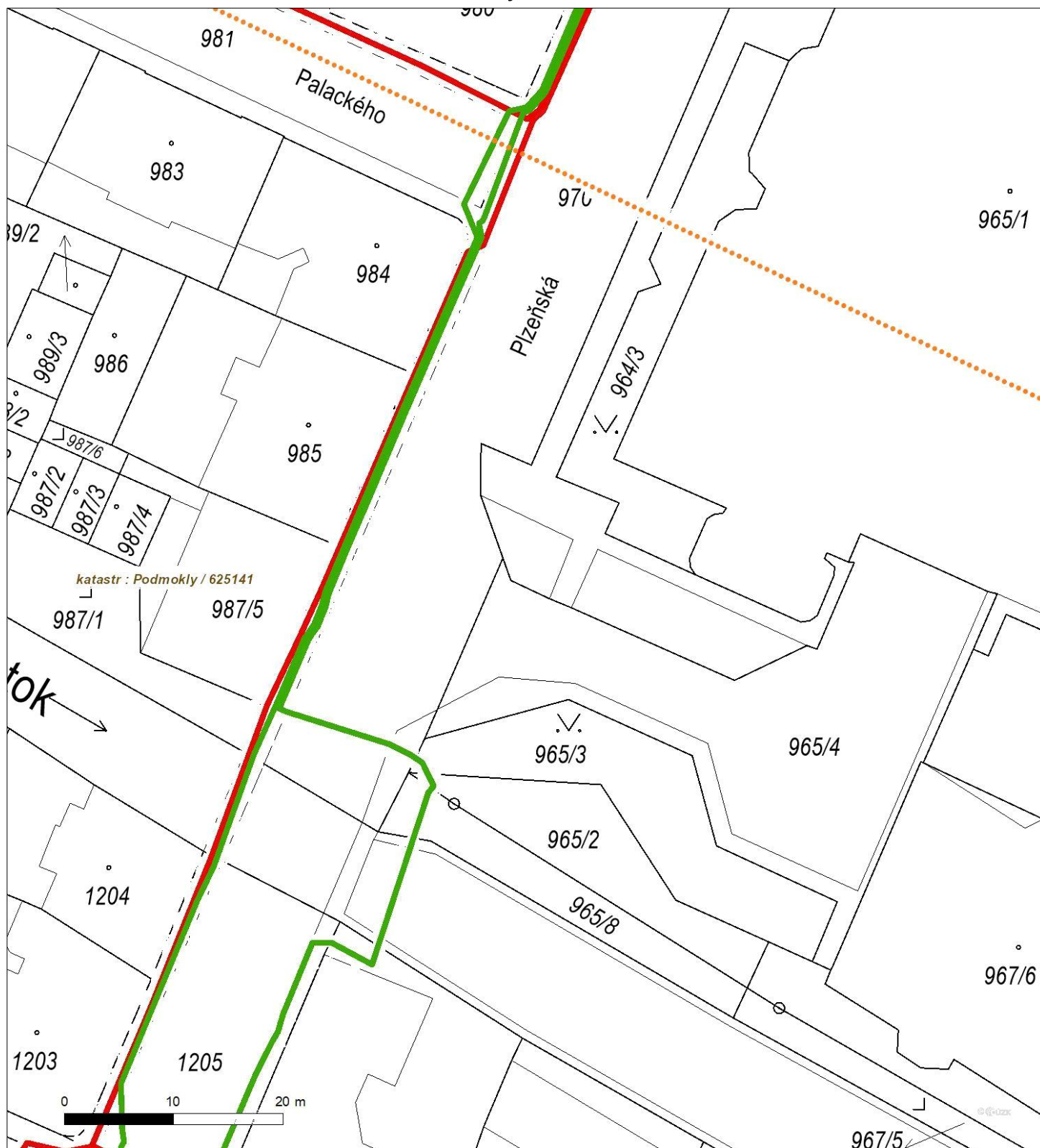




Platí pouze se sdělením číslo 0201565382.

Zakreslené polohy zařízení v příloze jsou pouze informativní.

Situační výkres - list 10





Platí pouze se sdělením číslo 0201565382.

Zakreslené polohy zařízení v příloze jsou pouze informativní.

Situační výkres - list 11





Platí pouze se sdělením číslo 0201565382.

Zakreslené polohy zařízení v příloze jsou pouze informativní.

Situační výkres - list 12





Platí pouze se sdělením číslo 0201565382.

Zakreslené polohy zařízení v příloze jsou pouze informativní.

Situační výkres - list 13





Platí pouze se sdělením číslo 0201565382.

Zakreslené polohy zařízení v příloze jsou pouze informativní.

Situační výkres - list 14





HG partner s.r.o.
Ing. Oldřich Stiller
Smetanova 200
250 82 Úvaly

VAS DOPIS ZNACKY / ZE DNE
/

NASE ZNACKA
email

VYRIZUJE / LINKA
Novák/910 70 70 70

MISTO ODESLANI / DNE
Děčín/22.7.2022

Věc: Vyjádření pro akci: " **Jílovský potok ř.km 0,810 – 1,015 v Děčíně, úprava – Bezručova ulice – projektová dokumentace** ".

Vážený zákazníku,

S Vámi dodanou projektovou dokumentací souhlasíme. Sdělovací vedení je ve správě **Telco Pro Services, a.s. , Zbrojnická 16, 405 02 Děčín IV.**

Případnou překládku sdělovacího vedení zajistí na základě smlouvy o dílo (překládce) mezi investorem a správcem vedení **Telco Pro Services, a. s. , Zbrojnická 16, 405 02 Děčín IV.**

Prosíme o sdělení přibližného termínu zahájení přeložky inženýrských sítí.

V příloze zasíláme podmínky pro provádění výkopových prací v blízkosti podzemních zařízení Telco Pro Services, a. s.

Toto vyjádření je platné 1 rok od data vydání.

S pozdravem

Tomáš Novák
Telco Pro Services, a. s.
oddělení Sdělovací vedení



Telco Pro Services, a. s.

Duhová 1531/3, 140 00 Praha 4 | tel.: 841 842 843, e-mail: servicedesk@cez.cz,
www.telcoproservices.cz | IČ: 29148278, DIČ: CZ29148278 | zapsána v obchodním rejstříku
vedeném Městským soudem v Praze, oddíl B, vložka 18830



Podmínky pro provádění zemních prací v blízkosti komunikačního vedení společnosti Telco Pro Services, a. s.

Stavebník zajistí ochranu zařízení společnosti Telco Pro Services, a. s. v rozsahu daném zákonem č.127/2005 Sb., příslušnými ČSN a těmito podmínkami tak, aby během stavební činnosti ani jejím následkem nedošlo k jeho poškození. V této souvislosti odpovídá za škody jak na zařízení společnosti Telco Pro Services, a. s., tak za škody vzniklé na zdraví a majetku třetím osobám. Ochranu bezporuchového provozu zařízení společnosti Telco Pro Services, a. s. během stavby i po jejím dokončení zajistí sám nebo u svých dodavatelů zejména tím, že u **podzemního komunikačního vedení**:

- a) Před zahájením zemních prací je povinností stavebníka objednat vytýčení přesné polohy podzemního komunikačního vedení nebo zařízení na staveništi u Telco Pro Services, a. s. 15 dnů předem na e-mail: geoportal.telcoproservices@cez.cz nebo linku t.č. 910 70 70 70.
- b) Po vytýčení podzemního telekomunikačního vedení bude pracovníkem provádějící vytýčení, vydán „Protokol o vytýčení“, jehož součástí je „Souhlas s činností v ochranném pásmu podzemního komunikačního vedení“. Osoba, která protokol přebírá, prokazatelně seznámí pracovníky provádějící činnost v ochranném pásmu podzemního komunikačního vedení s jeho vyznačenou polohou. Ochranné pásmo podzemního komunikačního vedení je 1,0 m po stranách krajního vedení.
- c) Při zemních pracích nutno upozornit na zvýšenou opatrnost v místech střetu s podzemním komunikačním vedením, nebude použito mechanismů (hlubičů, bagrů apod.) v prostoru 1,0 m po stranách krajního vedení.
- d) Řádně zabezpečit odkryté podzemní komunikační vedení při práci i proti poškození nepovolanou osobou.
- e) Podkopané kabely budou podloženy ve vzdálenosti 1,5m a zemina pod podložením musí být řádně upěchována. Pro zavěšení kabelu nebude použito sousedních kabelů nebo potrubí. Kabelové spojky budou uloženy vodorovně na můstku. Při práci s vysazováním a podkládáním kabelů zajistí přítomnost odpovědného pracovníka přes společnost Telco Pro Services, a. s.
- f) **Každé poškození podzemního komunikačního vedení okamžitě ohlásit Telco Pro Services, a. s. na e-mail: geoportal.telcoproservices@cez.cz nebo linku t.č. 910 70 70 70.**
- g) Před zakrytím obnaženého kabelu vyzve Telco Pro Services, a. s. ke kontrole, zda vedení nebylo při provádění prací viditelně poškozeno, a zda je v původní poloze. O souhlasu Telco Pro Services, a. s., bude proveden zápis do stavebního deníku firmy provádějící stavbu.
- h) Na vytýčenou trasu podzemního komunikačního vedení nebude uskladňován stavební materiál, zemina a nebude prováděna žádná činnost, která by znesnadňovala přístup ke kabelovému vedení nebo ohrožovala plynulost a bezpečnost jeho provozu. Přejezdy podzemního komunikačního vedení těžkými vozidly a mechanismy musí být upraveny podle pokynů pracovníka, kterého zajistí Telco Pro Services, a. s.
- i) Při poškození podzemního komunikačního vedení Telco Pro Services, a. s. (i při dodatečném zjištění) bude požadována náhrada, včetně souvisejících škod v plné výši.
- j) Předat ke schválení realizační dokumentaci stavby v místě přiblížení s podzemním komunikačním vedením před započítím stavebních prací.
- k) Stavebník prokazatelně nahlásí ukončení stavby Telco Pro Services, a. s.

U nadzemního komunikačního vedení:

- a) Stavba bude situována tak, aby každá její část včetně dočasných zařízení byla vzdálena nejméně 1,5m od osy nadzemního komunikačního vedení.
- b) Do vzdálenosti 1,5m od osy nadzemního komunikačního vedení nebudou používány mechanismy ohrožující provoz vedení, skladován materiál, zemina, prováděny postřiky nebo jiná činnost, která by mohla ohrozit provoz vedení nebo jiného zařízení Telco Pro Services, a. s.
- c) Každé poškození nadzemního komunikačního vedení okamžitě ohlásit Telco Pro Services, a. s. na e-mail geoportal.telcoproservices@cez.cz nebo linku t.č. 910 70 70 70.
- d) Při poškození nadzemního komunikačního vedení Telco Pro Services, a. s. (i při dodatečném zjištění) bude požadována náhrada, včetně souvisejících škod v plné výši.
- e) Stavebník prokazatelně nahlásí ukončení stavby Telco Pro Services, a. s.
- f) Ochranné pásmo nadzemního komunikačního vedení je vedení je 1,0 m po stranách krajního vedení.



naše značka
5002886351

vyřizuje
Šárka Falisová

datum
12.09.2023

HG partner s.r.o.
Smetanova 200
25082 Úvaly

Věc:

ZAMÍTAVÉ STANOVISKO : Jílovský potok Bezručova

K.ú. - p.č.: Podmokly

Stavebník: HG partner s.r.o., Smetanova 200, 25082 Úvaly

Účel stanoviska: Povolení stavby - stavební režim (ÚR+SP)

GasNet, s.r.o., jako provozovatel distribuční soustavy (PDS) a technické infrastruktury, zastoupený GasNet Služby, s.r.o., vydává toto stanovisko:

S předloženou dokumentací stavby nesouhlasíme.

Důvod:

- dle předložené dokumentace stavby dojde k přeložce plynárenského zařízení - STL plynovod a přípojky
- k povolení stavby je nutné nejdříve vyřešit přeložku PZ
- kontakty pro přeložku:
Tomáš Maux, tel. 555 901 111, tomas.maux@gasnet.cz - Stanovisko ke stanovení nákladů přeložky
- po vyřešení/odsouhlasení přeložky (stanoviska, smlouvy...) bude možno vyjádřit se ke stavbě jako celku

Za správnost a úplnost dokumentace předložené s žádostí včetně jejího souladu s platnými předpisy plně zodpovídá její zpracovatel. Stanovisko nenahrazuje případná další stanoviska k jiným částem stavby.

V případě další korespondence nebo jednání (např. změna stavby) uvádějte naši značku - 5002886351 a datum tohoto stanoviska. Kontakty jsou k dispozici na <https://www.gasnet.cz/cs/kontaktni-system/>.

GasNet, s.r.o.
zastoupená společností GasNet Služby, s.r.o., IČ 27935311
Šárka Falisová
Technik externích požadavků-Čechy
Oddělení zpracování ext. požadavků-Čechy
SARKA.FALISOVA@GASNET.CZ



Zažádejte o vytyčení

Přílohy: Orientační zakres plynárenského zařízení, Detailní zakres plynárenského zařízení, Ověřená příloha žadatele

GasNet Služby, s.r.o.

Plynárenská 499/1 · Zábřovice · 602 00 Brno · T 555 90 10 10 · www.gasnet.cz

IČ: 27935311 · DIČ: CZ27935311

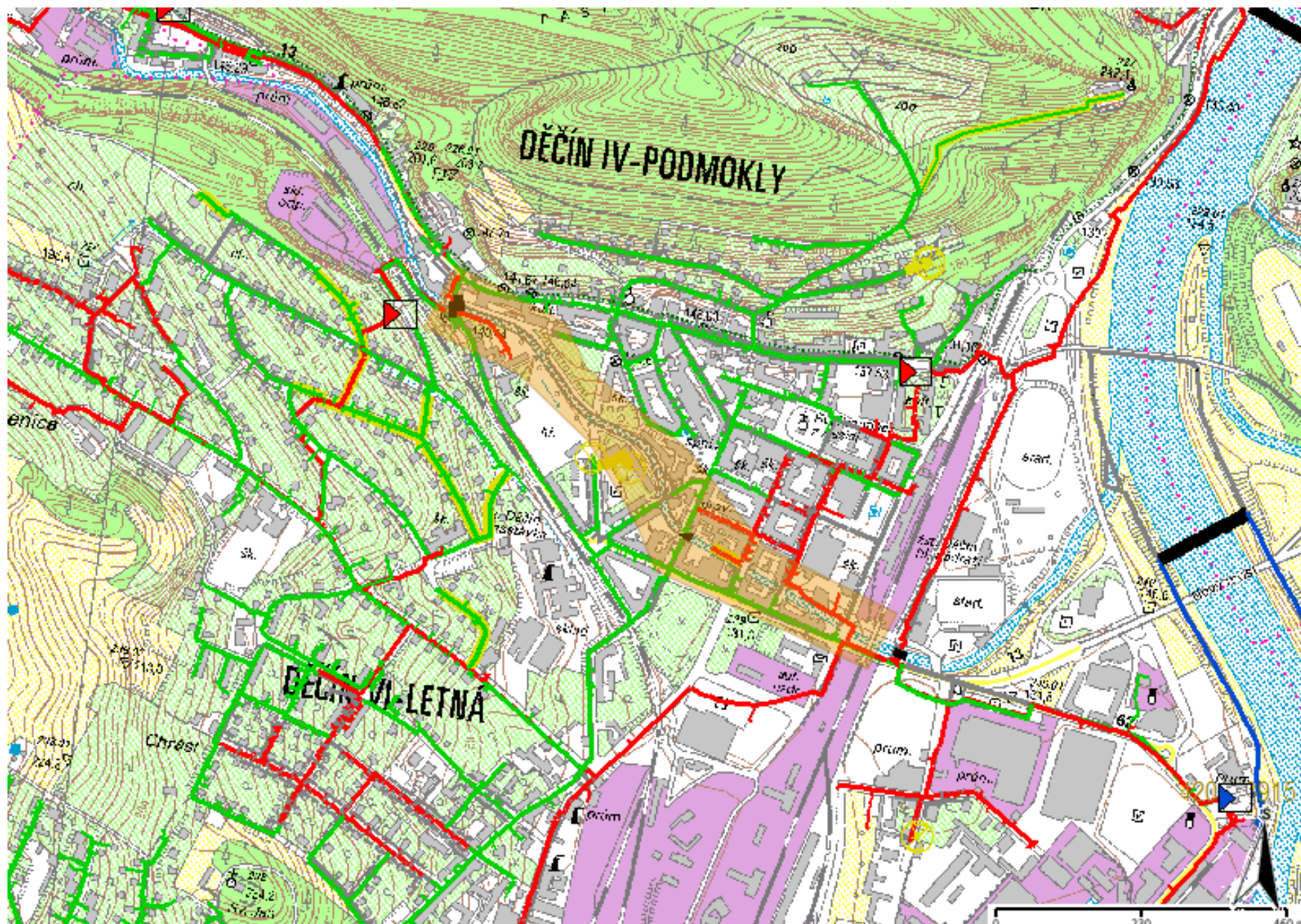
Zápis do obchodního rejstříku: Krajský soud v Brně, sp. zn. C 57165, dne 26. 7. 2007

Certificate of incorporation: Regional Court in Brno, ref. number C 57165, on 26th July 2007

Zákaznická linka GasNet 555 90 10 10, info@gasnet.cz, www.gasnet.cz

Příloha: Orientační zakres plynárenského zařízení. Tato příloha je nedílnou součástí stanoviska č. 5002886351 ze dne 12.09.2023.

Provozovatel DS: GasNet, s.r.o.; Stavebník: HG partner s.r.o., Smetanova 200, 25082 Úvaly. K.ú.: Podmokly.



Legenda:

linie plynovodu	
	NTL
	STL
	VTL
	WTL
	nefunkční
	plánovaná stavba před realizací
	ve výstavbě, neuvedeno do provozu
	regulační stanice
	ochranné zařízení
	kabel
	elektropřípojka
	kabel protikoroziční ochrany
	anodové uzemnění
	stanice katodové ochrany
	pásmo vlivu anodového uzemnění SKAO
	neplynovodní zařízení/technologie (linie/bod/plocha)

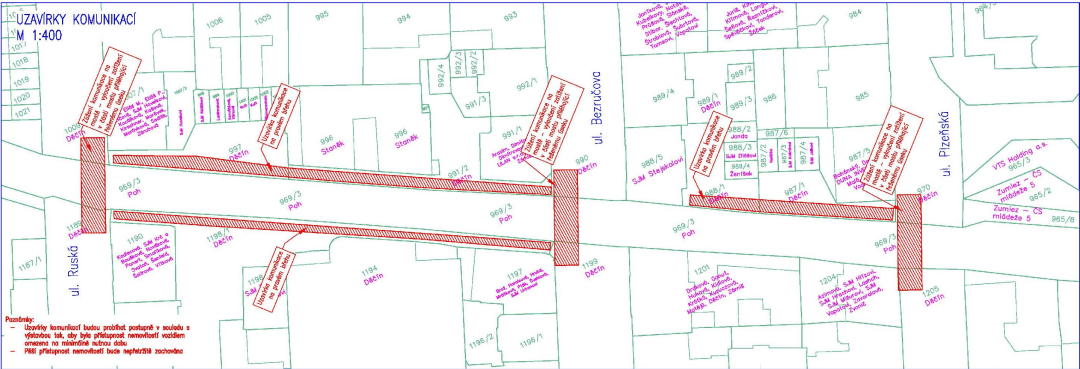
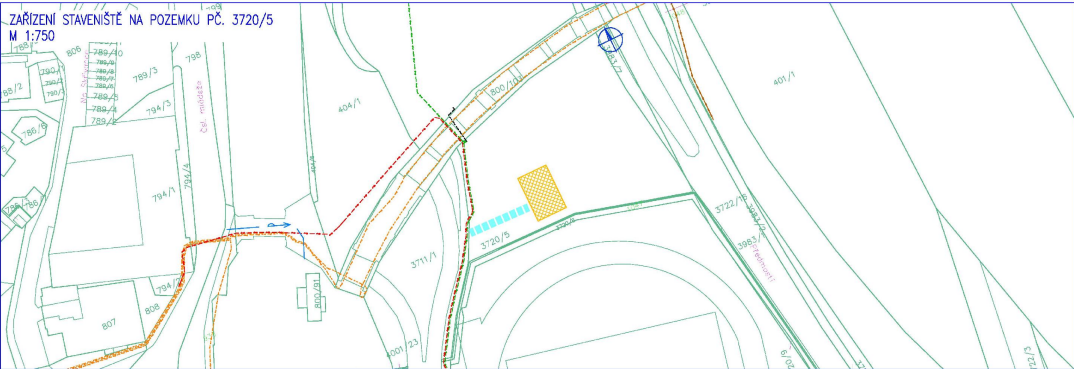
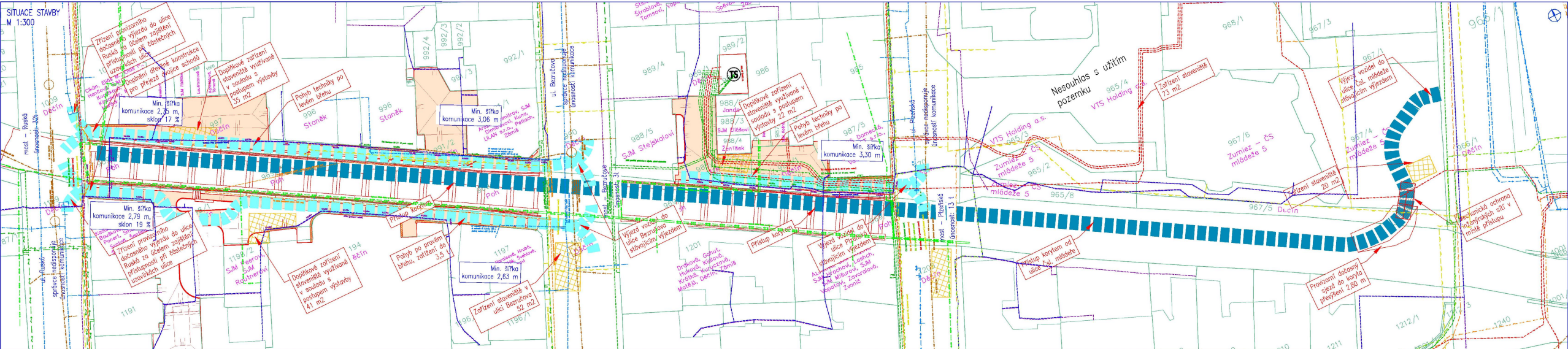
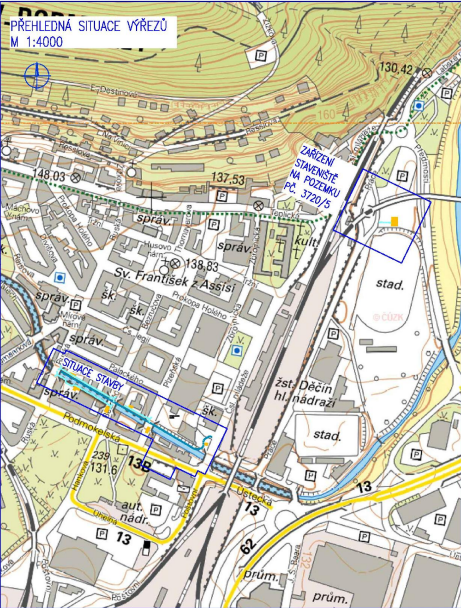
Příloha: Detailní zakres plynárenského zařízení. Tato příloha je nedílnou součástí stanoviska č. 5002886351 ze dne 12.09.2023.

Provozovatel DS: GasNet, s.r.o.; Stavebník: HG partner s.r.o., Smetanova 200 , 25082 Úvaly. K.ú.: Podmokly.



Provozovatel DS: GasNet, s.r.o.; Stavebník: HG partner s.r.o. , Smetanova 200 , 25082 Úvaly. K.ú.: Podmokly.

KOORDINAČNÍ SITUČNÍ VÝKRES
M 1:300



HG partner s.r.o.		Folio 2	
Smetanova 200, 250 82 Úvaly		Telefon: 348 982 015	
www.hgpartner.cz		e-mail: hg@hgpartner.cz	
Investor: Povodňová ochrana		Datum:	
Opracování projektů:		C. zedický	
Hodnotitel:		H-21/054	
Průběh:		DSP	
Měřítko:		SITUACNÍ VÝKRESY	
Průběh:		C. 2	



Váš dopis zn.: **elektronické podání**
Ze dne: **02.05.2023**
Naše značka: **SCVKZAD168602**
Vyřizuje: **Veronika Krátká**
Datová schránka: **f7rf9ns**
Telefon: **840 111 111**
E-mail: **info@scvk.cz**
Datum: **03.05.2023**

Adresa žadatele:
HG partner s.r.o.
Smetanova 200
25082 Úvaly

Vyjádření společnosti Severočeské vodovody a kanalizace, a.s.

Název akce:	Jílovský potok v Dříně, úprava - Bezručova ulice
Účel vyjádření:	Existence zařízení ve správě SCVK
Zájmové území:	Okres: Dřín
	Obec: Dřín
	část obce, ulice, parcela: Dřín XI-Horní Žleb, 7
Žadatel:	HG partner s.r.o.
Tel., e-mail	776085507, capek@hgpartner.cz
Investor:	neuvedeno
Adresa, tel., e-mail	neuvedeno
Projektant:	neuvedeno
Vlastník dotčené IS	SVS
Platnost vyjádření:	jeden rok ode dne vyhotovení (v případě, že Váš zájem nadále trvá, požádejte před uplynutím této lhůty o prodloužení platnosti vyjádření)

Ve výše uvedeném zájmovém území **se nachází** zařízení provozovaná společností Severočeské vodovody a kanalizace, a.s. a jejich ochranná nebo bezpečnostní pásma. Konkrétně se jedná o:

Kanalizace DN<500, Kanalizace DN≥500, Vodovodní řád DN<500

Uvedené zařízení je zakresleno v příloze č. 1, jež je nedílnou součástí poskytnuté informace. Zákres liniových vedení slouží pouze jako orientační informace o jeho existenci a nenahrazuje skutečné umístění zařízení v zájmovém území.

Skutečné umístění zařízení je nutno zjistit vytyčením přímo na místě, nejlépe před zahájením projektových prací. V případě nejasností budou provedeny kopané sondy i vytyčení inspekční kamerou.

Stavebník je povinen neprodleně ohlásit případné poškození vodohospodářského zařízení provozovateli. Stavebník odpovídá za eventuální škodu na vodohospodářském zařízení způsobenou svojí činností.

Případná existence vodovodních i kanalizačních přípojek není předmětem tohoto stanoviska. Se žádostí o informaci o existenci přípojek se obraťte na vlastníky přípojek, kdy vlastníkem vodovodní nebo kanalizační přípojky, popřípadě jejich části zřízených podle nabytí účinnosti zákona č. 274/2001 Sb. Zákona o vodovodech a kanalizacích v platném znění, je vlastník pozemku nebo stavby připojené na vodovod nebo kanalizaci, neprokáže-li se opak.

V případě, že Vám byl na Vaši žádost poskytnut vektorový zákres sítí, Vás upozorňujeme, že tato data mohou být využita pouze pro účely záměru, na které bylo vyjádření vydáno a nemohou být poskytována třetím osobám, případně i dále využívána.

Vytyčení skutečného umístění zařízení ve správě společnosti Severočeské vodovody a kanalizace, a.s. je nutné objednat na: tel. 840 111 111; info@scvk.cz



Pro provádění zemních, stavebních a ostatních prací v ochranném a bezpečnostním pásmu zařízení ve správě Severočeských vodovodů a kanalizací, a.s. Teplice požadujeme plně respektovat toto zařízení a to za dodržení všech předpisů a norem, které se k této činnosti vztahují.

V případě, že dojde ke střetu se zařízením v naší správě, jste povinen toto neprodleně oznámit na tel. 840 111 111 a projednat s naší společností.

Při odkrytí zařízení ve správě Severočeských vodovodů a kanalizací, a.s. Teplice v průběhu prováděných prací požadujeme toto před zásypem protokolárně předat naší společnosti. Dojde-li ke vstupu do ochranného pásma v průběhu prováděných prací, je potřeba tuto skutečnost neprodleně oznámit naší společnosti.

Při případném nedodržení těchto podmínek bude naše společnost požadovat náhradu způsobených škod a uvedení vzniklých nesrovnalostí do souladu s právními předpisy a normami.

Poskytnutá informace nenahrazuje stanovisko k projektové dokumentaci pro vydání příslušného rozhodnutí.

Obecné technické podmínky pro střety se zařízením ve správě Severočeských vodovodů a kanalizací, a.s. jsou k dispozici na www.scvk.cz.

Severočeské vodovody a kanalizace, a.s.

415 50 Teplice, Přítkovská 1689

IČ: 49099451 DIČ: CZ49099451

162

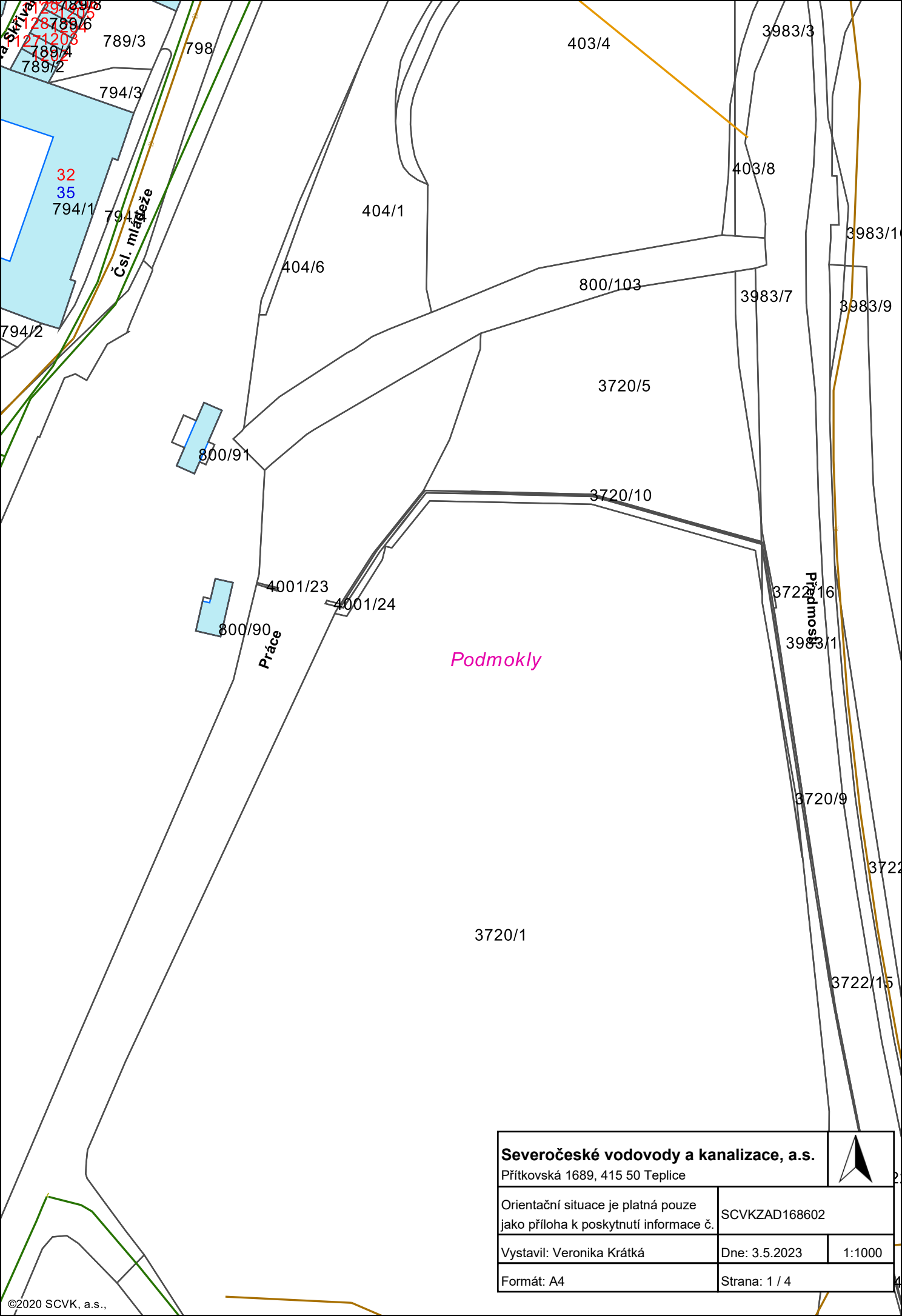
Ing. Jiří Mudruška

manažer útvaru TP OZ Ústí nad Labem

Následnou žádost o poskytnutí vyjádření k existenci zařízení a možnosti napojení k této žádosti vytvoříte [zde](#).

Následnou žádost o vyjádření k dokumentaci k této žádosti vytvoříte [zde](#).

Následnou žádost o data sítí ve formátu DGN k této žádosti vytvoříte [zde](#).



Severočeské vodovody a kanalizace, a.s.

Přítkovská 1689, 415 50 Teplice



Orientační situace je platná pouze
jako příloha k poskytnutí informace č.

SCVKZAD168602

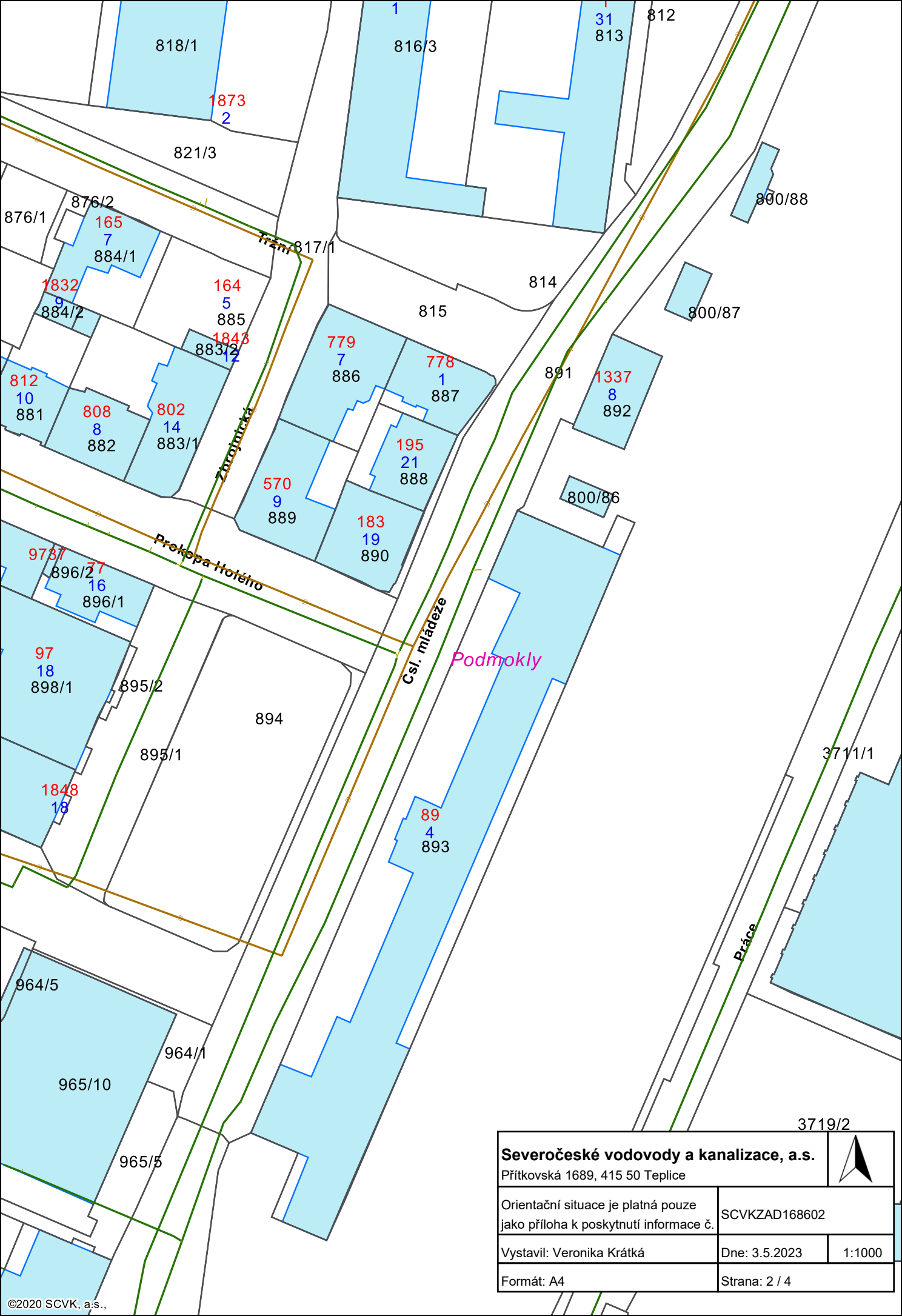
Vystavil: Veronika Krátká

Dne: 3.5.2023

1:1000

Formát: A4

Strana: 1 / 4



Severočeské vodovody a kanalizace, a.s.

Přítkovská 1689, 415 50 Teplice



Orientační situace je platná pouze
jako příloha k poskytnutí informace č.

SCVKZAD168602

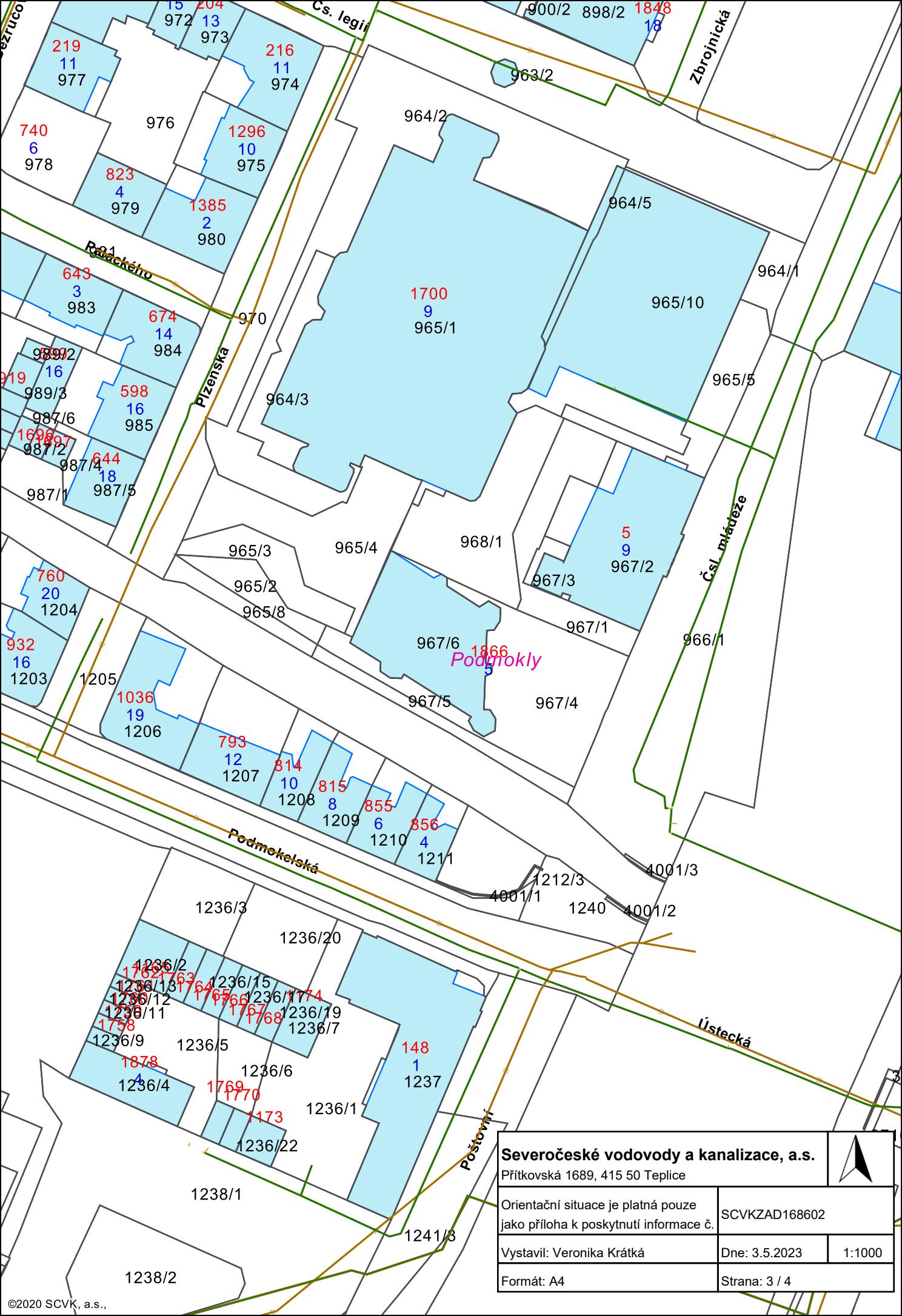
Vystavil: Veronika Krátká

Dne: 3.5.2023

1:1000

Formát: A4

Strana: 2 / 4



Severočeské vodovody a kanalizace, a.s.

Přítkovská 1689, 415 50 Teplice

Orientační situace je platná pouze
jako příloha k poskytnutí informace č.

SCVKZAD168602

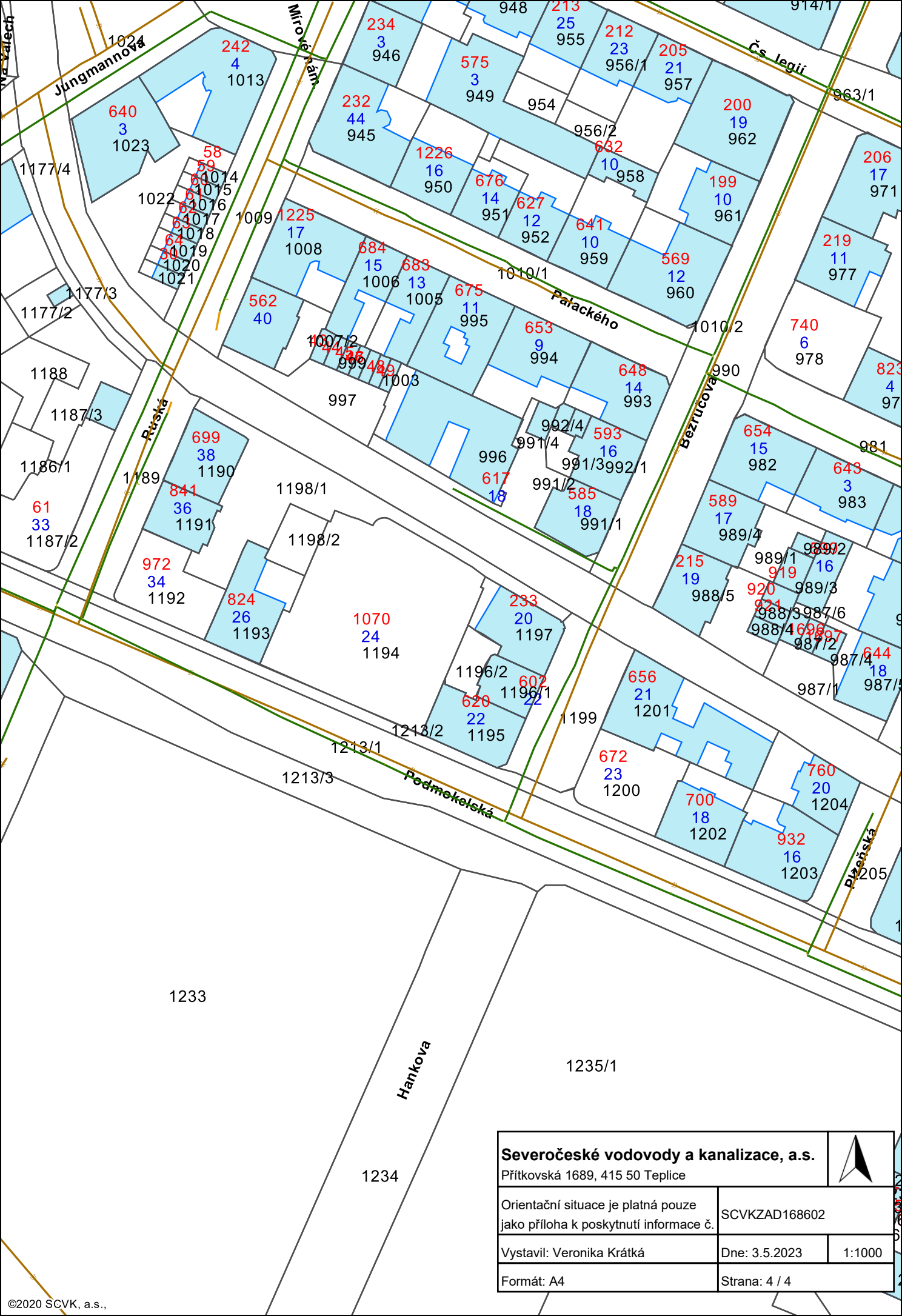
Vystavil: Veronika Krátká

Dne: 3.5.2023

1:1000

Formát: A4

Strana: 3 / 4



Severočeské vodovody a kanalizace, a.s.

Přítkovská 1689, 415 50 Teplice



Orientační situace je platná pouze
jako příloha k poskytnutí informace č.

SCVKZAD168602

Vystavil: Veronika Krátká

Dne: 3.5.2023

1:1000

Formát: A4

Strana: 4 / 4



Bc. Hauznerová Marie
referent technicko provozní činnosti

Severočeské vodovody a kanalizace, a.s.
415 50 Teplice, Přítkovská 1689
IČ: 49099451 DIČ: CZ49099451

Váš dopis zn.:
ze dne: 27. 5. 2022
Naše značka: O22690063183/UTPCUL/Ma
Vyřizuje: Hana Frčková
Datová schránka: f7rf9ns
Telefon: 840 111 111
Email: info@scvk.cz
Datum: 20. 6. 2022

HG partner s.r.o.
Ing. Oldřich Stiller
Smetanova 200
250 82 Úvaly

Vyjádření společnosti Severočeské vodovody a kanalizace, a.s.

Název akce:	Jílovský potok ř. km 0,810 – 1,015 v Děčíně, úprava – Bezručova ulice k.ú. Podmokly, Děčín
Účel vyjádření:	K dokumentaci pro stavební povolení a provádění stavby
Zájmové území:	Okres: Děčín
	Obec: Děčín
	Část obce, ulice, č.p.: Podmokly, Bezručova ul., Ruská ul., Plzeňská ul.
	Katastrální území, parcelní číslo: Podmokly, p.p.č.990,970, 1009 a související (viz přílohu)
Žadatel:	HG partner s.r.o., ing. Stiller
Adresa, tel., e-mail	stiller@hgpartner.cz , Tel: (+420) 777 168 116, (+420) 246 082 015
Investor:	Povodí Ohře, s.p.
Adresa, tel., e-mail	Bezručova 4219, 430 03 Chomutov
Projektant:	HG partner s.r.o., IČO: 272 21 253
Vlastník dotčené IS	SVS
Předchozí vyjádření a rozhodnutí	Byly splněny podmínky předcházejících vyjádření a vydaných rozhodnutí ANO/NE – O21690024073/UTPCUL/Se ze dne 11. 3. 2021
Platnost vyjádření:	jeden rok ode dne vyhotovení (v případě, že Váš zájem nadále trvá, požádejte před uplynutím této lhůty o prodloužení platnosti vyjádření)

Popis navrženého řešení:

Projektová dokumentace řeší opravu a rekonstrukci opěrných zdí Jílovského potoka, ul. Bezručova.

Stavbou dojde k souběhu s vodovodem u č.p.585/18 ul. Bezručova a ke křížení s kanalizací pod mosty ul. Plzeňská, Bezručova a Ruská (v korytě toku). Před zahájením zemích prací dojde k ověření umístění vodovodu (kopané sondy).



Kanalizační potrubí pod korytem, km 0,210 (pod mostem v ulici Ruská), křížení - kanalizační potrubí a střet se šachtou: Ve dně pod mostem v ul. Ruská se nachází kanalizační potrubí vedené pod dnem napříč korytem a šachta. V současnosti je opevnění dna poškozené, dlažba, obetonávky jsou degradované, opevnění trpí rozsáhlými kavernami. PD navrhuje vybourat zbytky stávajícího opevnění. Obetonování okolo šachty bude ve vzdálenosti 400 mm od hrany poklopu šachty odříznuto, např. ruční okružní pilou, a zachováno. Zbylá část opevnění bude odbourána a nahrazena novou konstrukcí kamenné dlažby z lomového kamene ukládané do betonu. Dle zjištěných hloubek šachet v ul. Ruská nedochází konstrukci navržené kamenné dlažby ve dně ke kolizi s kanalizačním potrubím – opevnění ve dně bude provedeno nad potrubím bez omezení.

Do šachty je dále vedeno kanalizační potrubí vedoucí ve směru osy toku podél pravobřežní zdi ze severozápadu. Potrubí je v obetonávce. PD nepředpokládá kolizi obetonávky a navržené kamenné dlažby ve dně – PD uvažuje provedení kamenné dlažby do betonu v celém rozsahu dna.

Kanalizační potrubí vedoucí pod korytem, km 0,030; 0,100 – křížení s přístupem: V místě stavby dochází ke křížení navrženého příjezdu techniky korytem toku a příčně vedeného potrubí kanalizace v km 0,030 (pod mostem v ulici Plzeňská) a v km 0,100 (pod mostem v ulici Bezručova). Vedení bude chráněno mechanicky vyztužením přístupu silničními panely na šterkodrtí.

Toto stanovisko neobsahuje vyjádření k přeložkám stávající vodohospodářské infrastruktury. V případě, že předložená dokumentace obsahuje návrh přeložky, je na stavbu přeložky vydáno samostatné vyjádření.

S obsahem dokumentace pro stavební povolení a provádění výše uvedené stavby souhlasíme

za předpokladu dodržení následujících podmínek:

- 1) Zahájení prací nám bude 15 dní předem písemně nebo e-mailovou poštou oznámeno včetně jména a telefonického spojení na stavební dozor a zhotovitele stavby.
- 2) **Před započatím prací požádá stavebník o vytýčení vodohospodářského zařízení. Vytýčení skutečného umístění zařízení ve správě společnosti Severočeské vodovody a kanalizace, a.s. je nutné objednat na tel. 840 111 111; info@scvk.cz.**
- 3) V případě nejasností budou provedeny kopané sondy či vytýčení inspekční kamerou. Stavebník je povinen neprodleně ohlásit případné poškození vodohospodářského zařízení provozovateli. Stavebník odpovídá za eventuální škodu na vodohospodářském zařízení způsobenou svojí činností.
- 4) Případná existence vodovodních či kanalizačních přípojek není předmětem tohoto stanoviska. Naše společnost není jejich správcem (viz § 3, odst. 3 zákona č. 274/2001 Sb. Zákona o vodovodech a kanalizacích v platném znění), se žádostí o informaci o existenci přípojek se obraťte na jejich vlastníky, tedy na vlastníky nemovitostí, jejichž pozemky budou stavbou dotčeny.
- 5) **Při realizaci inž. sítí požadujeme dodržení ČSN 73 6005 „Prostorové uspořádání sítí technického vybavení a zákonů pro ukládání inž. sítí. Při umístění jakýchkoliv staveb, včetně oplocení (HUP, kiosky nn, opěrné zdi, pergoly) je nutné respektovat ochranné pásmo vodovodního řádu a kanalizační stoky dle zákona č. 274/2001 Sb. Zákon o vodovodech a kanalizacích v platném znění.**
- 6) Jakákoli změna oproti schválené dokumentaci musí být předložena ke schválení naší společnosti před dalším postupem prací.
- 7) V případě, že dojde při realizaci stavby k nalezení dalšího vodohospodářského zařízení, které není uvedeno v dokumentaci stavby, požadujeme provést samostatné jednání o způsobu ochrany zařízení nebo o jeho eventuální přeložce nebo zrušení.
- 8) **Požadujeme být přizváni ke každé činnosti v ochranném pásmu námi provozovaného zařízení. Kontakt - provoz vodovodů p. Sova (+420 724 113 036, roman.sova@scservisni.cz).**
- 9) **Výkopové práce v blízkosti inž. sítí je nutno provádět ručně se zvýšenou opatrností, aby nedošlo k jejich narušení.**



10) V případě, že dojde během stavebních prací ke změnám nivelet v tomto úseku, požadujeme zajistit úpravu výškového osazení ovládacích poklopů našeho zařízení.

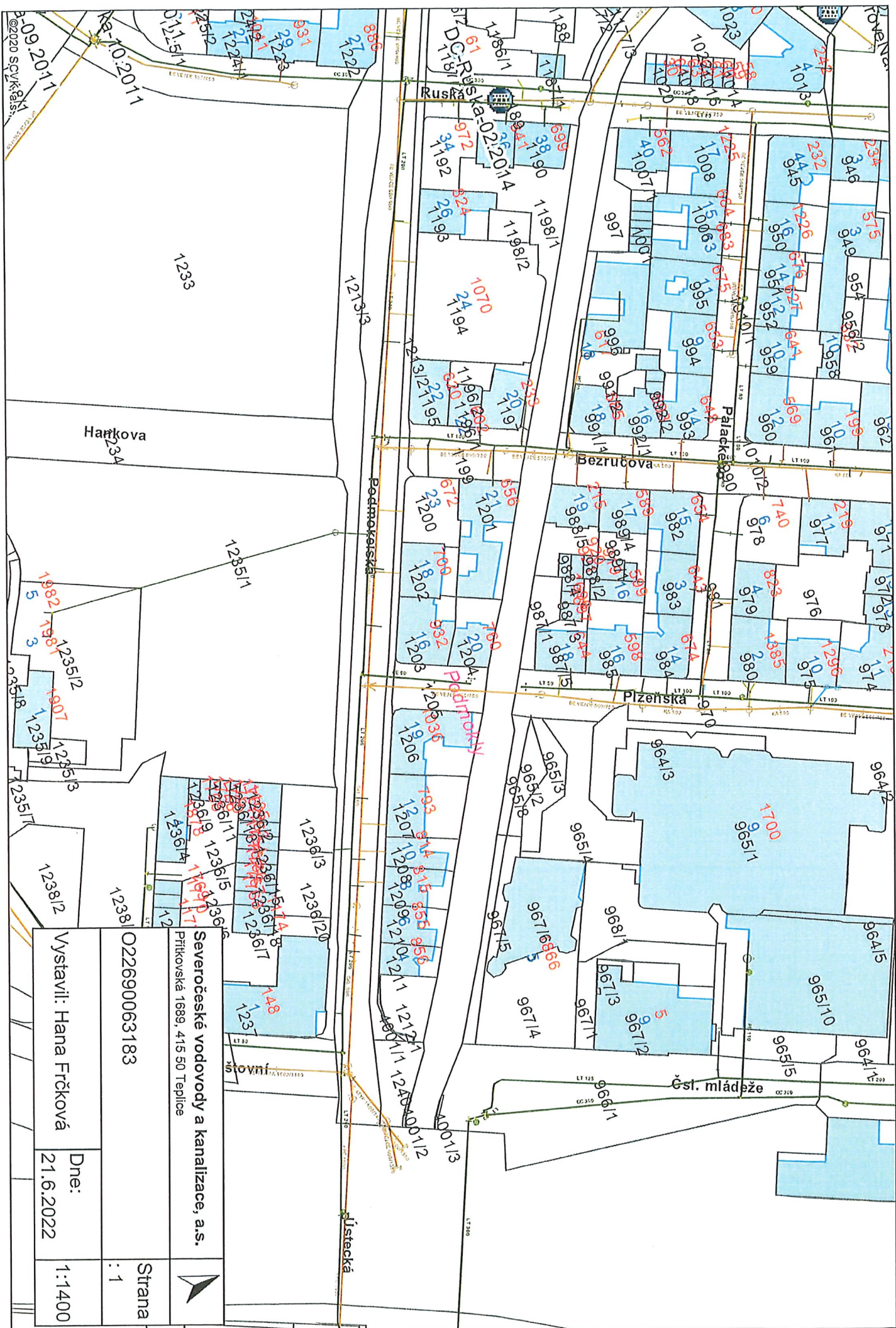
Technické standardy vodohospodářských staveb Severočeské vodárenské společnosti a. s. jsou k dispozici na www.svs.cz. Obecné technické podmínky pro zpracování projektové dokumentace jsou k dispozici na www.scvk.cz.

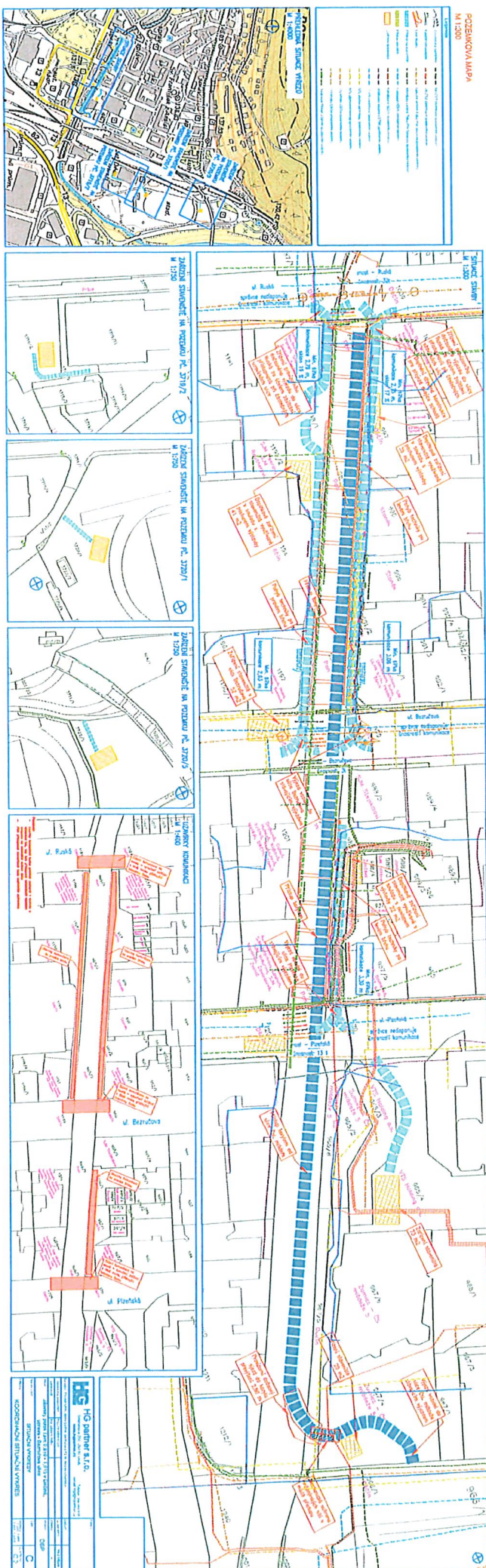
Severočeské vodovody a kanalizace, a.s.
415 50 Teplice, Přítkovská 1689
IČ: 49099451 DIČ: CZ49099451


Hana Frčková
referent technickoprovozní činnosti

Příloha:

1. Situace a orientační zakres s vyznačeným zařízením provozovaným společností Severočeské vodovody a kanalizace, a.s.
2. Situace stavby z PD







Váš dopis zn.:
ze dne: 27. 5. 2022
Naše značka: O22690063183/UTPCUL/Ma
Vyřizuje: **Hana Frčková**
Datová schránka: **f7rf9ns**
Telefon: 840 111 111
Email: info@scvk.cz
Datum: 20. 6. 2022

HG partner s.r.o.
Ing. Oldřich Stiller
Smetanova 200
250 82 Úvaly

Vyjádření společnosti Severočeské vodovody a kanalizace, a.s.

Název akce:	Jílovský potok ř. km 0,810 – 1,015 v Děčíně, úprava – Bezručova ulice k.ú. Podmokly, Děčín
Účel vyjádření:	K dokumentaci pro stavební povolení a provádění stavby
Zájmové území:	Okres: Děčín
	Obec: Děčín
	Část obce, ulice, č.p.: Podmokly, Bezručova ul., Ruská ul., Plzeňská ul.
	Katastrální území, parcelní číslo: Podmokly, p.p.č.990,970, 1009 a související (viz přílohu)
Žadatel:	HG partner s.r.o., ing. Stiller
Adresa, tel., e-mail	stiller@hgpartner.cz , Tel: (+420) 777 168 116, (+420) 246 082 015
Investor:	Povodí Ohře, s.p.
Adresa, tel., e-mail	Bezručova 4219, 430 03 Chomutov
Projektant:	HG partner s.r.o., IČO: 272 21 253
Vlastník dotčené IS	SVS
Předchozí vyjádření a rozhodnutí	Byly splněny podmínky předcházejících vyjádření a vydaných rozhodnutí ANO/NE – O21690024073/UTPCUL/Se ze dne 11. 3. 2021
Platnost vyjádření:	jeden rok ode dne vyhotovení (v případě, že Váš zájem nadále trvá, požádejte před uplynutím této lhůty o prodloužení platnosti vyjádření)

Popis navrženého řešení:

Projektová dokumentace řeší opravu a rekonstrukci opěrných zdí Jílovského potoka, ul. Bezručova.

Stavbou dojde k souběhu s vodovodem u č.p.585/18 ul. Bezručova a ke křížení s kanalizací pod mosty ul. Plzeňská, Bezručova a Ruská (v korytě toku). Před zahájením zemích prací dojde k ověření umístění vodovodu(kopané sondy).



Kanalizační potrubí pod korytem, km 0,210 (pod mostem v ulici Ruská), křížení - kanalizační potrubí a střet se šachtou: Ve dně pod mostem v ul. Ruská se nachází kanalizační potrubí vedené pod dnem napříč korytem a šachta. V současnosti je opevnění dna poškozené, dlažba, obetonávky jsou degradované, opevnění trpí rozsáhlými kavernami. PD navrhuje vybourat zbytky stávajícího opevnění. Obetonování okolo šachty bude ve vzdálenosti 400 mm od hrany poklopu šachty odříznuto, např. ruční okružní pilou, a zachováno. Zbýlá část opevnění bude odbourána a nahrazena novou konstrukcí kamenné dlažby z lomového kamene ukládané do betonu. Dle zjištěných hloubek šachet v ul. Ruská nedochází konstrukcí navržené kamenné dlažby ve dně ke kolizi s kanalizačním potrubím – opevnění ve dně bude provedeno nad potrubím bez omezení.

Do šachty je dále vedeno kanalizační potrubí vedoucí ve směru osy toku podél pravobřežní zdi ze severozápadu. Potrubí je v obetonávce. PD nepředpokládá kolizi obetonávky a navržené kamenné dlažby ve dně – PD uvažuje provedení kamenné dlažby do betonu v celém rozsahu dna.

Kanalizační potrubí vedoucí pod korytem, km 0,030; 0,100 – křížení s přístupem: V místě stavby dochází ke křížení navrženého příjezdu techniky korytem toku a příčně vedeného potrubí kanalizace v km 0,030 (pod mostem v ulici Plzeňská) a v km 0,100 (pod mostem v ulici Bezručova). Vedení bude chráněno mechanicky vyztužením přístupu silničními panely na štěrkodrti.

Toto stanovisko neobsahuje vyjádření k přeložkám stávající vodohospodářské infrastruktury. V případě, že předložená dokumentace obsahuje návrh přeložky, je na stavbu přeložky vydáno samostatné vyjádření.

S obsahem dokumentace pro stavební povolení a provádění výše uvedené stavby souhlasíme

za předpokladu dodržení následujících podmínek:

- 1) Zahájení prací nám bude 15 dní předem písemně nebo e-mailovou poštou oznámeno včetně jména a telefonického spojení na stavební dozor a zhotovitele stavby.
- 2) **Před započítím prací požádá stavebník o vytýčení vodohospodářského zařízení. Vytýčení skutečného umístění zařízení ve správě společnosti Severočeské vodovody a kanalizace, a.s. je nutné objednat na tel. 840 111 111; info@scvk.cz.**
- 3) V případě nejasností budou provedeny kopané sondy či vytýčení inspekční kamerou. Stavebník je povinen neprodleně ohlásit případné poškození vodohospodářského zařízení provozovateli. Stavebník odpovídá za eventuální škodu na vodohospodářském zařízení způsobenou svojí činností.
- 4) Případná existence vodovodních či kanalizačních přípojek není předmětem tohoto stanoviska. Naše společnost není jejich správcem (viz § 3, odst. 3 zákona č. 274/2001 Sb. Zákona o vodovodech a kanalizacích v platném znění), se žádostí o informaci o existenci přípojek se obraťte na jejich vlastníky, tedy na vlastníky nemovitostí, jejichž pozemky budou stavbou dotčeny.
- 5) **Při realizaci inž. sítí požadujeme dodržení ČSN 73 6005 „Prostorové uspořádání sítí technického vybavení a zákonů pro ukládání inž. sítí. Při umístění jakýchkoliv staveb, včetně oplocení (HUP, kiosky nn, opěrné zdi, pergoly) je nutné respektovat ochranné pásmo vodovodního řadu a kanalizační stoky dle zákona č. 274/2001 Sb. Zákon o vodovodech a kanalizacích v platném znění.**
- 6) Jakákoli změna oproti schválené dokumentaci musí být předložena ke schválení naší společnosti před dalším postupem prací.
- 7) V případě, že dojde při realizaci stavby k nalezení dalšího vodohospodářského zařízení, které není uvedeno v dokumentaci stavby, požadujeme provést samostatné jednání o způsobu ochrany zařízení nebo o jeho eventuální přeložce nebo zrušení.
- 8) **Požadujeme být přizváni ke každé činnosti v ochranném pásmu námi provozovaného zařízení. Kontakt - provoz vodovodů p. Sova (+420 724 113 036, roman.сова@scservisni.cz).**
- 9) **Výkopové práce v blízkosti inž. sítí je nutno provádět ručně se zvýšenou opatrností, aby nedošlo k jejich narušení.**



10) V případě, že dojde během stavebních prací ke změnám nivelet v tomto úseku, požadujeme zajistit úpravu výškového osazení ovládacích poklopů našeho zařízení.

Technické standardy vodohospodářských staveb Severočeské vodárenské společnosti a. s. jsou k dispozici na www.svs.cz. Obecné technické podmínky pro zpracování projektové dokumentace jsou k dispozici na www.scvk.cz.

Severočeské vodovody a kanalizace, a.s.
415 50 Teplice, Přitkovská 1689
IČ: 49099451 DIČ: CZ49099451

Hana Frčková
referent technickoprovozní činnosti

Příloha:

1. Situace a orientační zakres s vyznačeným zařízením provozovaným společností Severočeské vodovody a kanalizace, a.s.
2. Situace stavby z PD



Severočeské vodovody a kanalizace, a.s.
Přítkovská 1689, 415 50 Teplice

O22690063183

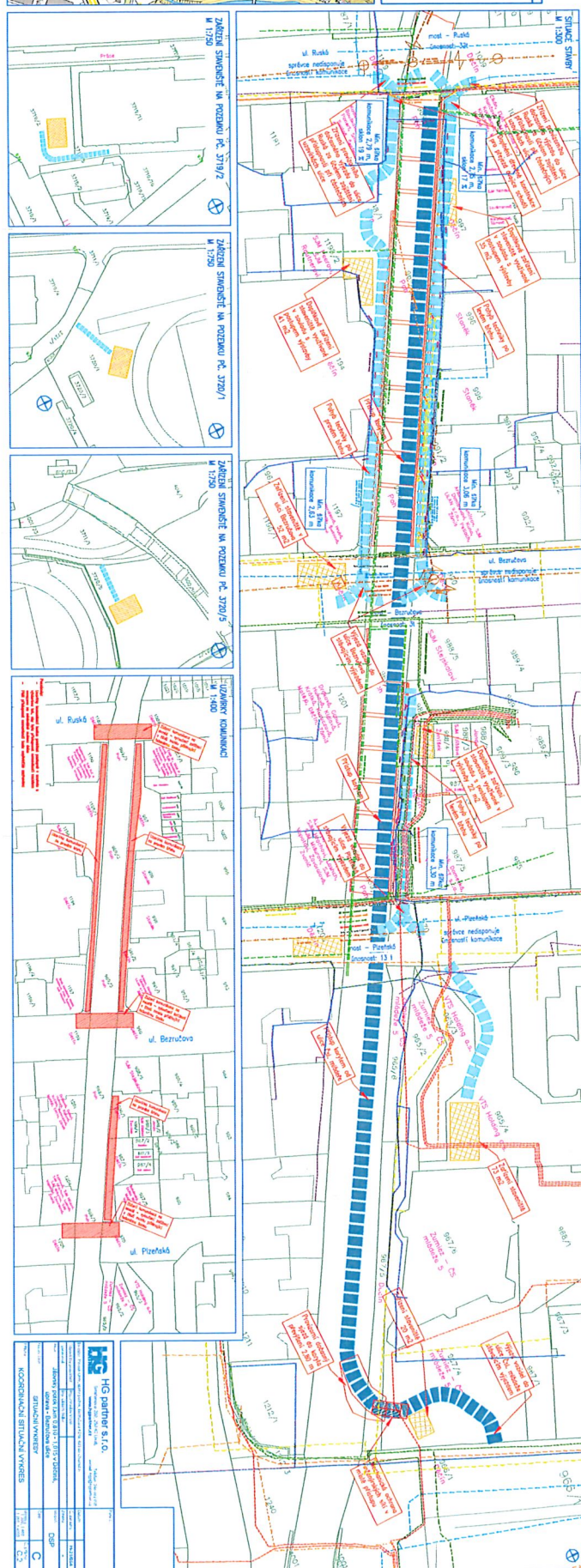
Vystavil: Hana Frčková

Dne:
21.6.2022

Strana
: 1

1:1400







HG partner s.r.o.
Jonáš Čapek
Smetanova 200
250 82 Úvaly

V Praze, 15.5.2023

Naše zn.: **230502-1401549005**

Věc: vyjádření k žádosti k akci "**Jílovský potok v Děčíně, úprava - Bezručova ulice**"

Společnost Vodafone Czech Republic a.s. (dále jen „Vodafone“), se sídlem Praha 5, náměstí Junkových 2, IČ: 25788001, zapsaná dne 13.8. 1999 v obchodním rejstříku vedeném Městským soudem v Praze pod spisovou značkou B.6064 6064 a společnost Vantage Towers, s.r.o. se sídlem Závěšova 502/5, Nusle, 140 00 Praha 4, zapsaná v obchodním rejstříku vedeném u Městského soudu v Praze pod sp. zn. C 330005, IČO: 09056009, DIČ: CZ09056009 zastoupená Vodafone na základě plné moci, Vám tímto poskytuje informace o průběhu sítí dle Vámi podané žádosti ze dne **2.5.2023**. Existence a poloha sítí je zakreslena v příloze tohoto vyjádření.

Vzhledem k tomu, že se jedná pouze o **průzkum sítě**, tak nelze toto vyjádření uplatnit v rámci stavebního řízení. Pro získání vyjádření dle §161 zákona č. 183/2006 Sb., o územním plánování a stavebním řádu (dále jen stavební zákon) je nutné podat novou žádost (<https://www.zadostovyjadreni.cz/vodafone/>) včetně projektové dokumentace.

MW spoj a jeho koncové body ve WGS-84 (dd.dddd°):

- spoj č. HON0830 - ve výšce 5m nad úrovní terénu. Spoj vede z bodu A do bodu B:

A_latitude: 50.771023°

A_longitude: 14.197941°

B_latitude: 50.769695°

B_longitude: 14.215597°

Základnová stanice a její infrastruktura a její souřadnice ve WGS-84 (dd.dddd°):

- stanice č. DCDSU, zeměpisná šířka: 50.771023°, zeměpisná délka: 14.197941°

Vedení veřejné komunikační sítě:

- výkopy (103)

- prostupy do budovy (3)

Kontaktní osoba pro vytyčení sítí VVKS: Geodetická firma GEODEX, pan Tomáš Rossiwal, tel.: 606 807 239.

Kontaktní osoba pro překládky sítí VVKS: Anatolij Drahoš, tel.: 724 608 031, e-mail: anatolij_drahos@infotel.cz

Kontaktní osoba pro případné dotazy k sítím VVKS: Anatolij Drahoš, tel.: 724 608 031, e-mail: anatolij_drahos@infotel.cz

- V daném území bude provedena překládka trasy Vodafone v ul. Teplická a v ul. Bezručova v rámci rekonstrukce Jílovského potoka,

- před zahájením ÚŘ/SŘ mezi investorem stavby a společností Vodafone Czech Republic a.s. bude uzavřena

„Dohoda o provedení vynucené překládky podzemního vedení sítě elektronických komunikací“ a „Smlouva o budoucí smlouvě o zřízení služebnosti IS“,

- stavebník bude postupovat dle projektové dokumentace a podmínek "Technické zprávy" vypracované společností InfoTel, spol. s r.o. (servisní organizace společnosti Vodafone Czech Republic a.s.), pan Martin Kotačka, tel.: 544 422 119, e-mail: martin_kotacka@infotel.cz a schválené zástupcem Vodafone Czech Republic a.s.

Platnost vyjádření je **1 rok** od data vydání. Po skončení platnosti si musíte podat novou žádost na adrese <https://www.zadostovyjadreni.cz/vodafone/>.

S pozdravem

v.z. Ing. Kateřina Rendeková
Vodafone Czech Republic a. s.
náměstí Junkových 2808/2
150 00 Praha 5

Tel.: 607105305

E-mail: katerina.rendekova@vodafone.com



Seznam příloh/přiložených souborů:

Zadost_230502-1401549005.pdf
ZajmoveUzemi_230502-1401549005.txt
ZajmoveUzemi_230502-1401549005.dxf
Mapa1_230502-1401549005.dxf
Mapa1_230502-1401549005.jpg



HG partner s.r.o.
Oldřich Stiller
Smetanova 200
250 82 Úvaly

V Praze, 11.9.2023

Naše zn.: **230823-1302588429**

Věc: vyjádření k žádosti k akci **"Jílovský potok ř.km 0,810 – 1,015 v Děčíně, úprava – Bezručova ulice – projektová dokumentace"**

Společnost Vodafone Czech Republic a.s. (dále jen „Vodafone“), se sídlem Praha 5, náměstí Junkových 2, IČ: 25788001, zapsaná dne 13.8. 1999 v obchodním rejstříku vedeném Městským soudem v Praze pod spisovou značkou B.6064 **zastoupená společností InfoTel, spol. s r.o. (dále jen „InfoTel“)** na základě plné moci Vám tímto poskytuje informace o průběhu sítí dle Vámi podané žádosti ze dne **23.8.2023**. Existence a poloha sítí je zakreslena v příloze tohoto vyjádření.

Vzhledem k tomu, že se jedná pouze o **průzkum sítě**, tak nelze toto vyjádření uplatnit v rámci stavebního řízení. Pro získání vyjádření dle §161 zákona č. 183/2006 Sb., o územním plánování a stavebním řádu (dále jen stavební zákon) je nutné podat novou žádost (<https://www.zadostovyjadreni.cz/vodafone/>) včetně projektové dokumentace.

V zadaném zájmovém území se nachází **vedení veřejné komunikační sítě (dále jen „VVKŠ“)** a její ochranné pásmo. Ochranné pásmo VVKŠ je v souladu s ustanovením § 102 zákona č. 127/2005 Sb., o elektronických komunikacích a o změně některých souvisejících zákonů stanoveno rozsahem 0,5 m po stranách krajní hrany vedení VVKŠ (dále jen „Ochranné pásmo“). V případě kolize nás bezodkladně předem kontaktujte. Je-li nutné přeložení VVKŠ, musíte s námi uzavřít Dohodu o překládce. Konkrétně se jedná o VVKŠ:

Vedení veřejné komunikační sítě:
- výkopy (56)

Kontaktní osoba pro vytyčení sítí VVKŠ: Geodetická firma GEODEX, pan Tomáš Rossiwal, tel.: 606 807 239.
Kontaktní osoba pro překládky sítí VVKŠ: Anatolij Drahoš, tel.: 724 608 031, e-mail: anatolij_drahos@infotel.cz
Kontaktní osoba pro případné dotazy k sítím VVKŠ: Anatolij Drahoš, tel.: 724 608 031, e-mail: anatolij_drahos@infotel.cz

- V daném území bude provedena překládka trasy Vodafone v ul. Teplická a v ul. Bezručova v rámci rekonstrukce Jílovského potoka,
- před zahájením ÚŘ/SŘ mezi investorem stavby a společností Vodafone Czech Republic a.s. bude uzavřena „Dohoda o provedení vynucené překládky podzemního vedení sítě elektronických komunikací“ a „Smlouva o budoucí smlouvě o zřízení služebnosti IS“,
- stavebník bude postupovat dle projektové dokumentace a podmínek „Technické zprávy“ vypracované společností InfoTel, spol. s r.o. (servisní organizace společnosti Vodafone Czech Republic a.s.), pan Martin Kotačka, tel.: 544 422 119, e-mail: martin_kotacka@infotel.cz a schválené zástupcem Vodafone Czech Republic a.s.

Platnost vyjádření je **1 rok** od data vydání. Po skončení platnosti si musíte podat novou žádost na adrese

Strana 1/4, vyjádření k žádosti č. 230823-1302588429

Vodafone Czech Republic a.s.
Náměstí Junkových 2
155 00 Praha 5

Vodafone péče o zákazníky: 800 77 00 77
IČO: 25788001, DIČ: CZ25788001
vodafone.cz

Společnost zapsaná v obchodním rejstříku vedeném Městským soudem v Praze, oddíl B, vložka 6064.



První zelená síť

<https://www.zadostovyjadreni.cz/vodafone/>

S pozdravem

v.z. Anatolij Drahoš
InfoTel, spol. s r.o.
Novolíšeňská 18
62800 Brno

Tel.: 724608031
E-mail: anatolij_drahos@infotel.cz



Seznam příloh/přiložených souborů:

Zadost_230823-1302588429.pdf
ZajmoveUzemi_230823-1302588429.txt
ZajmoveUzemi_230823-1302588429.dxf
Všeobecné podmínky ochrany VVKS společnosti Vodafone

Všeobecné podmínky ochrany VVKs společnosti Vodafone

I. Obecná ustanovení

1. Stavebník, nebo jím pověřená třetí osoba, je povinen při provádění jakýchkoliv činností, zejména stavebních nebo jiných prací, při odstraňování havárií a projektování staveb, řídit se platnými právními předpisy, technickými a odbornými normami, správnou praxí v oboru stavebnictví a technologickými postupy a učinit veškerá opatření nezbytná k tomu, aby nedošlo k poškození nebo ohrožení VVKs ve vlastnictví společnosti Vodafone a je výslovně srozuměn s tím, že VVKs jsou zajišťovány ve veřejném zájmu a jsou chráněny právními předpisy.
2. Při jakékoliv činnosti v blízkosti vedení VVKs je stavebník, nebo jím pověřená třetí osoba, povinen respektovat ochranné pásmo VVKs tak, aby nedošlo k poškození nebo zamezení přístupu k VVKs. Při křížení nebo souběhu činností s VVKs je povinen řídit se platnými právními předpisy, technickými a odbornými normami, správnou praxí v oboru stavebnictví a technologickými postupy. Při jakékoliv činnosti ve vzdálenosti menší než 0,5 m od krajního vedení vyznačené trasy VVKs se musí pracovat s nejvyšší opatrností a jen s ručním nářadím bez použití mechanizace.
3. Pro případ porušení kterékoliv z povinností stavebníka, nebo jím pověřené třetí osoby, založené Všeobecnými podmínkami ochrany VVKs společnosti Vodafone je stavebník, nebo jím pověřená třetí osoba, odpovědný za veškeré náklady a škody, které společnosti Vodafone vzniknou porušením jeho povinností.
4. V případě, že budou zemní práce zahájeny po uplynutí doby platnosti příslušného vyjádření, musí být takto neplatné vyjádření aktualizováno. Je třeba požádat o vydání nového vyjádření, které bude podkladem pro následné vytýčení nebo určení polohy VVKs.

II. Součinnost stavebníka při činnostech v blízkosti VVKs

1. Započítí činnosti je stavebník, nebo jím pověřená třetí osoba, povinen oznámit Vodafone, a to v dostatečném časovém předstihu (alespoň 10 pracovních dní před zahájením stavebních prací). Oznámení musí obsahovat číslo vyjádření, k němuž se vztahují tyto podmínky.
2. Před započítím zemních prací či jakékoliv jiné činnosti je stavebník, nebo jím pověřená třetí osoba, povinen zajistit vyznačení tras VVKs na terénu dle polohopisné dokumentace. S vyznačenou trasou VVKs prokazatelně seznámí všechny osoby, které budou činnosti provádět.
3. Při provádění zemních prací v blízkosti VVKs je stavebník, nebo jím pověřená třetí osoba, povinen postupovat tak, aby nedošlo ke změně hloubky uložení nebo prostorového uspořádání VVKs. Odkryté VVKs je stavebník, nebo jím pověřená třetí osoba, povinen zabezpečit proti prověšení, poškození a odcizení.
4. Při zjištění rozporu mezi vytýčením/údaji o poloze VVKs a skutečností či při jejím narušení stavebník zastaví pracovní činnost a neprodleně informuje Vodafone, tím není dotčena trestní či hmotná odpovědnost stavebníka za způsobené škody. V pracích lze pokračovat až po projednání a schválení dalšího postupu.
5. Při provádění zemních prací, u kterých nastane odkrytí VVKs, je povinen stavebník, nebo jím pověřená třetí osoba před zakrytím VVKs vyzvat Vodafone ke kontrole. Zához je oprávněn provést až poté, kdy prokazatelně obdržel souhlas Vodafone. Pracovníci stavebníka provádějící zemní práce zhutní zeminu pod VVKs, a to uloží před záhozem do pískového lože, vedení bude mechanicky chráněno (cihla, zákrytové desky, další zához proveden tříděnou zeminou), cca 30cm pod definitivním povrchem bude umístěna výstražná folie oranžové barvy.
6. Stavebník, nebo jím pověřená třetí osoba, není oprávněn manipulovat s kryty kabelových komor a vstupovat do kabelových komor bez souhlasu společnosti Vodafone.

7. Stavebník, nebo jím pověřená třetí osoba, není oprávněn trasu VVKS mimo vozovku přejíždět vozidly nebo stavební mechanizací, a to až do doby, než VVKS řádně zabezpečí proti mechanickému poškození. Stavebník, nebo jím pověřená třetí osoba, je povinen projednat s Vodafone způsob mechanické ochrany trasy VVKS.
8. Stavebník, nebo jím pověřená třetí osoba, není oprávněn na trase VVKS (včetně ochranného pásma) jakkoliv měnit nivelitu terénu, vysazovat trvalé porosty ani měnit rozsah chodníků, parkovišť, komunikací, zpevněných ploch, apod.
9. Stavebník, nebo jím pověřená třetí osoba, není oprávněn užívat, přemísťovat a odstraňovat technologické, ochranné a pomocné prvky VVKS.
10. Stavebník, nebo jím pověřená třetí osoba, není oprávněn bez předchozího projednání s Vodafone jakkoliv manipulovat s případně odkrytými prvky VVKS, zejména s ochrannou skříňí optických spojek, optickými spojkami, technologickými rezervami či jakýmkoliv jiným zařízením VVKS.
11. Stavebník, nebo jím pověřená třetí osoba, je povinen každé poškození i krádež VVKS neprodleně od okamžiku zjištění takové skutečnosti, oznámit Vodafone.
12. Stavebník nebo jím pověřená třetí osoba, je povinen manipulační a skladové plochy zřizovat v takové vzdálenosti od VVKS, aby činnosti na/v manipulačních a skladových plochách nemohly být vykonávány ve vzdálenost menší než 0,5 m od VVKS.
13. Při přepravě nebo manipulaci vysokého nákladu nebo mechanizace pod trasou VVKS je stavebník, nebo jím pověřená třetí osoba, povinen respektovat výšku vedení nad zemí, případně potřebnou změnu výšky vedení projednat s Vodafone.

III. Práce v budovách a odstraňování budov

1. Stavebník, nebo jím pověřená třetí osoba, je povinen před zahájením jakýchkoliv prací v budovách, kterými by mohl ohrozit stávající VVKS, prokazatelně kontaktovat Vodafone a zajistit u společnosti Vodafone bezpečné odpojení VVKS.
2. Při provádění činností v budovách je stavebník, nebo jím pověřená třetí osoba, povinen v souladu s právními předpisy, technickými a odbornými normami, správnou praxí v oboru stavebnictví a technologickými postupy provést mimo jiné průzkum vnějších i vnitřních vedení VVKS na omítce i pod ní.

IV. Součinnost stavebníka při přípravě stavby

1. Pokud by činností stavebníka, nebo jím pověřené třetí osoby, k níž je třeba povolení správního orgánu dle zvláštního právního předpisu, mohlo dojít k ohrožení či omezení VVKS, je stavebník, nebo jím pověřená třetí osoba, povinen kontaktovat Vodafone a předložit zakreslení VVKS do příslušné dokumentace stavby (projektové, realizační, koordinační atp.).
2. V případě, že pro činnosti stavebníka, nebo jím pověřené třetí osoby, není třeba povolení správního orgánu dle zvláštního právního předpisu, je stavebník, nebo jím pověřená třetí osoba, povinen předložit zakreslení trasy VVKS i s příslušnými kótami do zjednodušené dokumentace (katastrální mapa, plánek), ze které bude zcela patrná míra dotčení VVKS.
3. Pokud by navrhované stavby (produktovody, energovody aj.) svými ochrannými pásmy zasahovaly do prostoru stávajících tras a zařízení VVKS, či do jejich ochranných pásem, je stavebník, nebo jím pověřená třetí osoba, povinen realizovat taková opatření, aby mohla být prováděna údržba a opravy VVKS, a to i za použití mechanizace, otevřeného plamene a podobných technologií.

Vydáno spol., Vodafone Czech Republic a.s.



HG partner s.r.o.
Ing. Oldřich Stiller
Smetanova 200
250 82 Úvaly

V Praze, 20.7.2022

Naše zn.: **220629-1033443409**

Věc: vyjádření k žádosti k akci **"Jílovský potok ř. km 0,810 - 1,015 v Děčíně, úprava - Bezručova ulice - projektová dokumentace"**

Společnost Vodafone Czech Republic a.s. (dále jen „Vodafone“), se sídlem Praha 5, náměstí Junkových 2, IČ: 25788001, zapsaná dne 13.8. 1999 v obchodním rejstříku vedeném Městským soudem v Praze pod spisovou značkou B.6064 **zastoupená společností InfoTel, spol. s r.o. (dále jen „InfoTel“)** na základě plné moci Vám tímto poskytuje informace o průběhu sítí dle Vámi podané žádosti ze dne **29.6.2022**. Existence a poloha sítí je zakreslena v příloze tohoto vyjádření.

V zadaném zájmovém území se nachází **vedení veřejné komunikační sítě (dále jen „VVKŠ“)** a její ochranné pásmo. Ochranné pásmo VVKŠ je v souladu s ustanovením § 102 zákona č. 127/2005 Sb., o elektronických komunikacích a o změně některých souvisejících zákonů stanoveno rozsahem 0,5 m po stranách krajní hrany vedení VVKŠ (dále jen „Ochranné pásmo“). V případě kolize nás bezodkladně předem kontaktujte. Je-li nutné přeložení VVKŠ, musíte s námi uzavřít Dohodu o překládce. Konkrétně se jedná o VVKŠ:

Vedení veřejné komunikační sítě:
- výkopy (41)

Kontaktní osoba pro vytyčení sítí VVKŠ: Geodetická firma GEODEX, pan Tomáš Rossiwal, tel.: 606 807 239
Kontaktní osoba pro překládky sítí VVKŠ: Anatolij Drahoš, tel.: 724 608 031, e-mail: anatolij_drahos@infotel.cz
Kontaktní osoba pro případné dotazy k sítím VVKŠ: Anatolij Drahoš, tel.: 724 608 031, e-mail: anatolij_drahos@infotel.cz

- V rámci provedení stavby dojde k přeložení trasy Vodafone Czech Republic a.s.,
- investor stavby zajistí objednávku vypracování projektu vynucené překládky u společnosti InfoTel, spol. s r.o. (servisní organizace společnosti Vodafone Czech Republic a.s.), pan Martin Kotačka, tel.: 544 422 119, e-mail: martin_kotacka@infotel.cz
- před zahájením ÚŘ/SŘ mezi investorem stavby a společností Vodafone Czech Republic a.s. bude uzavřena „Dohoda o provedení vynucené překládky podzemního vedení sítě elektronických komunikací“ a „Smlouva o budoucí smlouvě o zřízení služebnosti IS“,
- rekonstrukce potoku vyžaduje provedení provizorního (dočasného) přeložení trasy Vodafone Czech Republic a.s., nebo zvýšené ochrany sítě,
- v Technické zprávě PD bude popsán postup provedení provizorního přeložení trasy Vodafone Czech Republic a.s. nebo zvýšené ochrany sítě,
- provizorní přeložení sítě bude provedena bez přerušení provozu,
- stavební dozor, odborná práce a měření kabelů bude provedena firmou InfoTel, s.r.o., servisní organizace společnosti Vodafone Czech Republic a.s., kontaktní osoba pan Pavel Žďárský, tel.: 739 529 331,
- před zahájením stavby investor stavby (zástupce investora) zajistí stanovisko Vodafone a.s. (InfoTel, spol. s r.o.,

Strana 1/4, vyjádření k žádosti č. 220629-1033443409

Vodafone Czech Republic a.s.
Náměstí Junkových 2
155 00 Praha 5

Vodafone péče o zákazníky: 800 77 00 77
IČO: 25788001, DIČ: CZ25788001
vodafone.cz

Společnost zapsaná v obchodním rejstříku vedeném Městským soudem v Praze, oddíl B, vložka 6064.



První zelená síť

Anatolij Drahoš

Vzhledem k tomu, že se jedná pouze o průzkum sítě, tak nelze toto vyjádření uplatnit v rámci stavebního řízení. Pro získání vyjádření dle §161 zákona č. 183/2006 Sb., o územním plánování a stavebním řádu (dále jen stavební zákon) je nutné podat novou žádost (<https://www.zadostovyjadreni.cz/vodafone/>) včetně projektové dokumentace.

Platnost vyjádření je **1 rok** od data vydání. Po skončení platnosti si musíte podat novou žádost na adrese <https://www.zadostovyjadreni.cz/vodafone/>.

S pozdravem

v.z. Anatolij Drahoš
InfoTel, spol. s r.o.
Novolíšeňská 18
62800 Brno

Tel.: 724608031
E-mail: anatolij_drahos@infotel.cz



Seznam příloh/přiložených souborů:

Zadost_220629-1033443409.pdf
ZajmoveUzemi_220629-1033443409.txt
ZajmoveUzemi_220629-1033443409.dxf
Mapa1_220629-1033443409.dxf
Mapa1_220629-1033443409.jpg
Všeobecné podmínky ochrany VVKS společnosti Vodafone

Všeobecné podmínky ochrany VVKs společnosti Vodafone

I. Obecná ustanovení

1. Stavebník, nebo jím pověřená třetí osoba, je povinen při provádění jakýchkoliv činností, zejména stavebních nebo jiných prací, při odstraňování havárií a projektování staveb, řídit se platnými právními předpisy, technickými a odbornými normami, správnou praxí v oboru stavebnictví a technologickými postupy a učinit veškerá opatření nezbytná k tomu, aby nedošlo k poškození nebo ohrožení VVKs ve vlastnictví společnosti Vodafone a je výslovně srozuměn s tím, že VVKs jsou zajišťovány ve veřejném zájmu a jsou chráněny právními předpisy.
2. Při jakékoliv činnosti v blízkosti vedení VVKs je stavebník, nebo jím pověřená třetí osoba, povinen respektovat ochranné pásmo VVKs tak, aby nedošlo k poškození nebo zamezení přístupu k VVKs. Při křížení nebo souběhu činností s VVKs je povinen řídit se platnými právními předpisy, technickými a odbornými normami, správnou praxí v oboru stavebnictví a technologickými postupy. Při jakékoliv činnosti ve vzdálenosti menší než 0,5 m od krajního vedení vyznačené trasy VVKs se musí pracovat s nejvyšší opatrností a jen s ručním nářadím bez použití mechanizace.
3. Pro případ porušení kterékoliv z povinností stavebníka, nebo jím pověřené třetí osoby, založené Všeobecnými podmínkami ochrany VVKs společnosti Vodafone je stavebník, nebo jím pověřená třetí osoba, odpovědný za veškeré náklady a škody, které společnosti Vodafone vzniknou porušením jeho povinností.
4. V případě, že budou zemní práce zahájeny po uplynutí doby platnosti příslušného vyjádření, musí být takto neplatné vyjádření aktualizováno. Je třeba požádat o vydání nového vyjádření, které bude podkladem pro následné vytýčení nebo určení polohy VVKs.

II. Součinnost stavebníka při činnostech v blízkosti VVKs

1. Započítí činnosti je stavebník, nebo jím pověřená třetí osoba, povinen oznámit Vodafone, a to v dostatečném časovém předstihu (alespoň 10 pracovních dní před zahájením stavebních prací). Oznámení musí obsahovat číslo vyjádření, k němuž se vztahují tyto podmínky.
2. Před započítím zemních prací či jakékoliv jiné činnosti je stavebník, nebo jím pověřená třetí osoba, povinen zajistit vyznačení tras VVKs na terénu dle polohopisné dokumentace. S vyznačenou trasou VVKs prokazatelně seznámí všechny osoby, které budou činnosti provádět.
3. Při provádění zemních prací v blízkosti VVKs je stavebník, nebo jím pověřená třetí osoba, povinen postupovat tak, aby nedošlo ke změně hloubky uložení nebo prostorového uspořádání VVKs. Odkryté VVKs je stavebník, nebo jím pověřená třetí osoba, povinen zabezpečit proti prověšení, poškození a odcizení.
4. Při zjištění rozporu mezi vytýčením/údaji o poloze VVKs a skutečností či při jejím narušení stavebník zastaví pracovní činnost a neprodleně informuje Vodafone, tím není dotčena trestní či hmotná odpovědnost stavebníka za způsobené škody. V pracích lze pokračovat až po projednání a schválení dalšího postupu.
5. Při provádění zemních prací, u kterých nastane odkrytí VVKs, je povinen stavebník, nebo jím pověřená třetí osoba před zakrytím VVKs vyzvat Vodafone ke kontrole. Zához je oprávněn provést až poté, kdy prokazatelně obdržel souhlas Vodafone. Pracovníci stavebníka provádějící zemní práce zhutní zeminu pod VVKs, a to uloží před záhozem do pískového lože, vedení bude mechanicky chráněno (cihla, zákrytové desky, další zához proveden tříděnou zeminou), cca 30cm pod definitivním povrchem bude umístěna výstražná folie oranžové barvy.
6. Stavebník, nebo jím pověřená třetí osoba, není oprávněn manipulovat s kryty kabelových komor a vstupovat do kabelových komor bez souhlasu společnosti Vodafone.

7. Stavebník, nebo jím pověřená třetí osoba, není oprávněn trasu VVKS mimo vozovku přejíždět vozidly nebo stavební mechanizací, a to až do doby, než VVKS řádně zabezpečí proti mechanickému poškození. Stavebník, nebo jím pověřená třetí osoba, je povinen projednat s Vodafone způsob mechanické ochrany trasy VVKS.
8. Stavebník, nebo jím pověřená třetí osoba, není oprávněn na trase VVKS (včetně ochranného pásma) jakkoliv měnit nivelitu terénu, vysazovat trvalé porosty ani měnit rozsah chodníků, parkovišť, komunikací, zpevněných ploch, apod.
9. Stavebník, nebo jím pověřená třetí osoba, není oprávněn užívat, přemísťovat a odstraňovat technologické, ochranné a pomocné prvky VVKS.
10. Stavebník, nebo jím pověřená třetí osoba, není oprávněn bez předchozího projednání s Vodafone jakkoliv manipulovat s případně odkrytými prvky VVKS, zejména s ochrannou skříňí optických spojek, optickými spojkami, technologickými rezervami či jakýmkoliv jiným zařízením VVKS.
11. Stavebník, nebo jím pověřená třetí osoba, je povinen každé poškození i krádež VVKS neprodleně od okamžiku zjištění takové skutečnosti, oznámit Vodafone.
12. Stavebník nebo jím pověřená třetí osoba, je povinen manipulační a skladové plochy zřizovat v takové vzdálenosti od VVKS, aby činnosti na/v manipulačních a skladových plochách nemohly být vykonávány ve vzdálenost menší než 0,5 m od VVKS.
13. Při přepravě nebo manipulaci vysokého nákladu nebo mechanizace pod trasou VVKS je stavebník, nebo jím pověřená třetí osoba, povinen respektovat výšku vedení nad zemí, případně potřebnou změnu výšky vedení projednat s Vodafone.

III. Práce v budovách a odstraňování budov

1. Stavebník, nebo jím pověřená třetí osoba, je povinen před zahájením jakýchkoliv prací v budovách, kterými by mohl ohrozit stávající VVKS, prokazatelně kontaktovat Vodafone a zajistit u společnosti Vodafone bezpečné odpojení VVKS.
2. Při provádění činností v budovách je stavebník, nebo jím pověřená třetí osoba, povinen v souladu s právními předpisy, technickými a odbornými normami, správnou praxí v oboru stavebnictví a technologickými postupy provést mimo jiné průzkum vnějších i vnitřních vedení VVKS na omítce i pod ní.

IV. Součinnost stavebníka při přípravě stavby

1. Pokud by činností stavebníka, nebo jím pověřené třetí osoby, k níž je třeba povolení správního orgánu dle zvláštního právního předpisu, mohlo dojít k ohrožení či omezení VVKS, je stavebník, nebo jím pověřená třetí osoba, povinen kontaktovat Vodafone a předložit zakreslení VVKS do příslušné dokumentace stavby (projektové, realizační, koordinační atp.).
2. V případě, že pro činnosti stavebníka, nebo jím pověřené třetí osoby, není třeba povolení správního orgánu dle zvláštního právního předpisu, je stavebník, nebo jím pověřená třetí osoba, povinen předložit zakreslení trasy VVKS i s příslušnými kótami do zjednodušené dokumentace (katastrální mapa, plánek), ze které bude zcela patrná míra dotčení VVKS.
3. Pokud by navrhované stavby (produktovody, energovody aj.) svými ochrannými pásmy zasahovaly do prostoru stávajících tras a zařízení VVKS, či do jejich ochranných pásem, je stavebník, nebo jím pověřená třetí osoba, povinen realizovat taková opatření, aby mohla být prováděna údržba a opravy VVKS, a to i za použití mechanizace, otevřeného plamene a podobných technologií.

Vydáno spol., Vodafone Czech Republic a.s.

Strana 4/4, vyjádření k žádosti č. 220629-1033443409

Vodafone Czech Republic a.s.
Náměstí Junkových 2
155 00 Praha 5

Vodafone péče o zákazníky: 800 77 00 77
IČO: 25788001, DIČ: CZ25788001
vodafone.cz

Společnost zapsaná v obchodním rejstříku vedeném Městským soudem v Praze, oddíl B, vložka 6064.



První zelená síť



Vyřizuje: Dundáček Petr

E-mail: petr.dundacek@t-mobile.cz

HG partner s.r.o.
Jonáš Čapek
Smetanova č.p.200
25082 Úvaly

Naše značka: **E23527/23**

V Praze dne: **2.5.2023**

Vyjádření a stanovení podmínek pro udělení souhlasu s umístěním stavby v ochranném pásmu sítě technické infrastruktury (TI) společnosti T-Mobile Czech Republic a.s.

Vydané podle § 101 ZÁKONA Č. 127/2005 Sb., o elektronických komunikacích a o změně některých souvisejících zákonů (zákon o elektronických komunikacích – dále jen ZEK), ve znění pozdějších předpisů a §161 zákona č. 183/2006 Sb., o územním plánování a stavebním řádu (stavební zákon) či dle dalších příslušných právních předpisů

Věc: Jílovský potok v Děčíně, úprava . Bezručova ulice

Stupeň: Prověření existence sítě

Na základě předložených projektových podkladů dáváme **souhlasné stanovisko k vydání Územního souhlasu / rozhodnutí (Stavebního povolení) a následně souhlas s realizací stavby.**

Dle předložených dokladů nedojde ke kolizi s technickou infrastrukturou společnosti **T-Mobile Czech Republic a.s.**

Toto stanovisko má platnost 1 rok a nelze prodloužit. Po uplynutí platnosti zadejte žádost o nové stanovisko na:
<https://ochranasiti.t-mobile.cz/vyjadreni/>

T-Mobile
T-Mobile Czech Republic a.s.
Tomíčkova 2144/1
148 00 Praha 4
IČ 649 49 681, DIČ CZ64949681

.....
Ochrana sítí
Technologický úsek

V další komunikaci nebo požadavku doplňujících dotazů, uvádějte do „Předmětu“ e-mailu vždy číslo jednací.



Příloha č. 1

Rekapitulace žádosti o vyjádření k existenci sítě elektronických komunikací

Číslo žádosti: **E23527/23**
Název stavby /akce: **Jílovký potok v Děčíně, úprava . Bezručova ulice**
Datum podání žádosti: **2.5.2023**
Důvod žádosti: **Prověření existence sítě**
Popis jiného důvodu žádosti: **především prověření je po splatnosti**
Poznámka:

Žadatel

Firma / organizace: **HG partner s.r.o.**
IČ: **27221253**
DIČ:
Kontaktní osoba: **Jonáš Čapek**
Adresa: **Smetanova č.p.200**
Město / obec: **Úvaly**
PSČ: **25082**
Stát:
E-mail: **capek@hgpartner.cz**
Telefonní číslo: **776085507**

Stavebník

Firma / organizace: **HG partner s.r.o.**
Kontaktní osoba: **Jonáš Čapek**
Adresa: **Smetanova č.p.200**
Město / obec: **Úvaly**
PSČ: **25082**
Stát:
E-mail: **capek@hgpartner.cz**
Telefonní číslo: **776085507**

Stavba

Výška nad terénem (metry): **10 m**
Projektant: **Ing. Oldřich Stiler**
Druh stavby: **Ostatní**
Hodnota projektu: **1 mil. Kč**
Měsíc zahájení stavby: **6/2023**
Měsíc ukončení stavby: **12/2023**

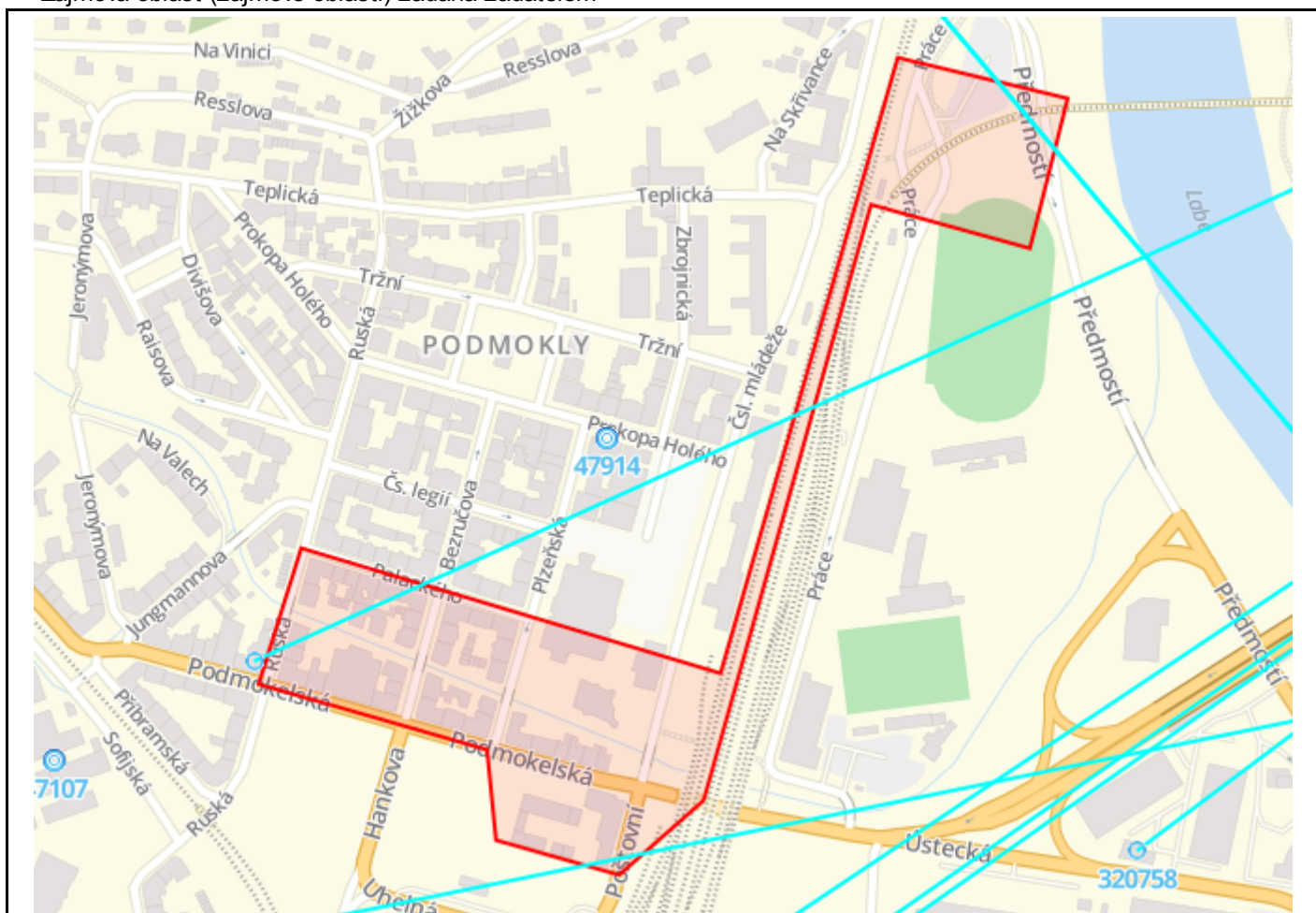
Odeslání stanoviska

E-mail: **capek@hgpartner.cz**

Příloha č. 2

Situační plánek

Zájmová oblast (zájmové oblasti) zadaná žadatelem



Legenda:

	Optické trasy TMCZ 1		Optické trasy sítě PASNET		Elektro trasy NN
	Optická technologie TMCZ 1		Optická technologie sítě PASNET		Elektro technologie NN
	Základnové stanice		Základnové stanice s elektropřípojkou		Základnové stanice s plánované
	Body sítě				

Druhy sítí:

	Geodeticky zaměřené		Přibližný průběh		Plánovaný průběh		Nadzemní vedení
--	---------------------	--	------------------	--	------------------	--	-----------------

Geometrie zájmové oblasti (zájmových oblastí) žádosti ve formátu WKT a souřadnicovém systému S-JTSK. Zkopírováním textu lze geometrii zobrazit v jakémkoli softwaru podporujícím formát WKT.

```
POLYGON((-747867.759521356 -965480.320617891,-747939.34340079 -965527.422470996,-748028.596906191 -965488.196144418,-748025.778225945 -965419.23196672,-748191.210179407 -965345.662837003,-748144.584436244 -965247.800679454,-747841.570082581 -965386.441441801,-747642.713789835 -964941.93531172,-747518.877617605 -964990.585597694,-747563.212929157 -965099.436487189,-747678.493160034 -965049.700969231,-747867.759521356 -965480.320617891))
```




Váš dopis zn.:

ze dne: 23.9.2021

Naše značka: 90/2021/IM

Vyřizuje: Iveta Matoušková

Telefon/fax: 412 552 461

mobil: 606 652 409

Email: Iveta.matouskova@mvv.cz

Datum: 18.10. 2021

HG partner s.r.o.,

Smetanova 200

Úvaly

„Jílovský potok ř.km 0,810-1,015 v Děčíně, úprava – Bezručova ulice- projektová dokumentace“

. Na základě předložených podkladů Vám sdělujeme, že v uvedeném zájmovém území vymezeném v příloze Vaší žádosti se nachází zařízení ve vlastnictví TERMO Děčín a.s., a to teplovod na opěrných zdech Jílovského potoka , k.ú. Děčín- Podmokly, proto požadujeme, aby při realizaci bylo dodrženo následující:

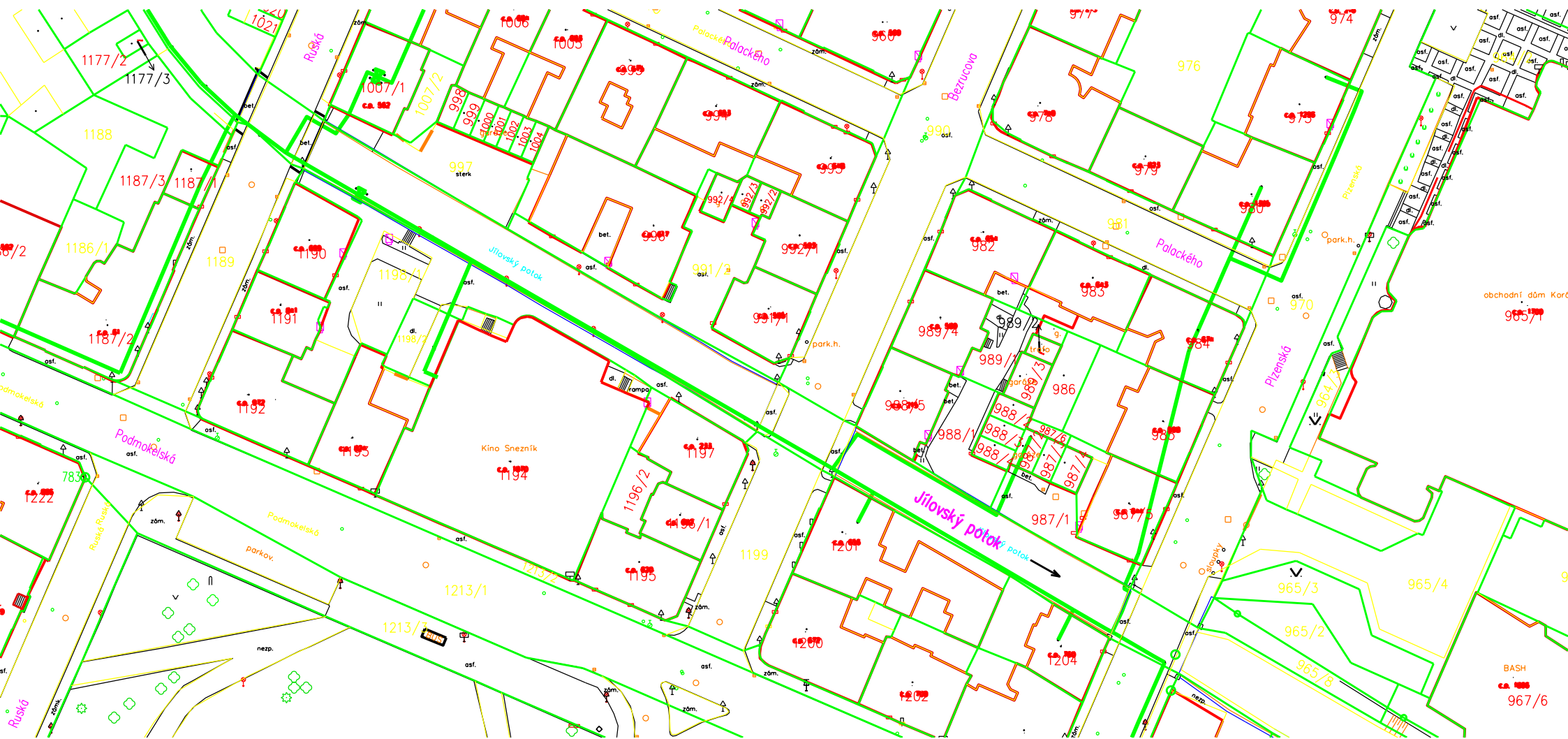
- realizace bude provedena podle předloženého podkladu (výkresové dokumentace),
- při výstavbě budou dodrženy ustanovení § 87, zák.č. 458 / 2000 Sb. o ochranném pásmu zařízení ve vlastnictví TERMO Děčín a.s. a předpisů souvisejících,
- před započítáním prací budou v prostoru výstavby vytyčeny sítě ve vlastnictví TERMO Děčín a.s. a bude o tom proveden zápis do stavebního deníku,
- při provádění prací nebude poškozeno zařízení ve vlastnictví TERMO Děčín a.s. a jeho odběratelů (potrubí a sdělovací kabel, který je uložen v souběhu s teplovodem),
- v průběhu výstavby bude odkryté zařízení ve vlastnictví TERMO Děčín a.s. řádně zabezpečeno proti poškození nepovolanou osobou,
- je nutno dbát na to, aby nedošlo k jakékoli změně uložení teplovodu (snížení nebo zvýšení vrstvy zeminy nad jeho trasou včetně jeho lože),
- před záhozem v místě případného křížení nebo souběhu se zařízením ve vlastnictví TERMO Děčín a.s. budou pracovníci technického oddělení TERMO Děčín a.s. vyzváni ke kontrole, o této kontrole bude proveden zápis ve stavebním deníku,
- při jakémkoli poškození zařízení rozvodu tepla či sdělovacího kabelu v průběhu výstavby je nutno ihned volat dispečink TERMO Děčín a.s. tel. 412 552 444 nebo 602 413 654 (nepřetržitá služba).
- po ukončení stavebních prací musí být umožněn přístup k zařízení ve vlastnictví TERMO Děčín a.s. za účelem jeho opravy či jeho náhrady,
- platnost vyjádření je 1 rok od data vystavení

Souhlasíme se stavbou za výše uvedených podmínek.

S pozdravem

Ing. Martin Šimon v.r.

Příloha : 1x zákres sítí



HG partner s.r.o.
Smetanova 200
250 82 Úvaly

Váš dopis značky / ze dne
H 21-054/15.9.2022

Naše značka
116/MŠ/2022

Vyřizuje
Ing. Martin Šimon

Děčín
26.9.2022


Vyjádření k projektové dokumentaci – „Jílovský potok ř.km 0,810 – 1,015 v Děčíně, úprava – Bezručova ulice“

TERMO Děčín a.s., jako majitel teplovodu umístěném na opěrné zdi koryta Jílovského potoka a přilehlých parcelách, uděluje souhlas s projektovou dokumentací stavby „**Jílovský potok ř.km 0,810 – 1,015 v Děčíně, úprava – Bezručova ulice**“

Souhlas se uděluje při splnění všech následujících podmínek:

- veškeré práce budou provedeny na náklady investora stavby
- realizace bude provedena podle předložené projektové dokumentace
- teplovod je v provozu celoročně, mimo topnou sezonu je využíván k ohřevu teplé užitkové vody, nelze jej odstavit,
- při provádění prací nebude poškozeno zařízení ve vlastnictví TERMO Děčín a.s. a jeho odběratelů (potrubí a sdělovací kabel, který je uložen v souběhu s teplovodem),
- LB, km 0,195-0,203 - zprůjezdění levého břehu – teplovod je umístěn cca 40 cm pod povrchem. Pokud bude navýšen terén o dalších 40 cm, tedy teplovod bude v hloubce cca 0,8 m, tak hloubka uložení bude vyhovovat pro předpokládané zatížení. Při menší hloubce uložení teplovodu bude nutno nad teplovod instalovat roznosnou desku.

S pozdravem



Ing. Martin Šimon

Vedoucí technického oddělení



Povodí Ohře, státní podnik
Chomutov
Bezručova 4219
43003 Chomutov

Váš dopis značky / ze dne	Naše značka	Vyřizuje	Místo odeslání / dne
H21-054 / 30.09.2023	UPTS/OS/344286/2023	Václav Kučera	Praha / 06.10.2023

Věc: Vyjádření k existenci podzemních sítí spol. České Radiokomunikace, a.s.

Účel: Územní řízení / rozhodnutí

Akce: Jílovský potok ř. km 0,810 - 1,015 v Děčíně, úprava – Bezručova ulice

K Vaší žádosti Vám po prošetření aktuálního stavu našich podzemních sítí sdělujeme, že na Vámi vyznačeném území nedojde ke styku s žádným podzemním vedením/zařízením v naší správě.

Z hlediska stávající zájmů Českých Radiokomunikací a.s. nemáme ke shora uvedenému záměru žádné námitky či připomínky.

S pozdravem

Za správnost:

České Radiokomunikace a.s.
Skokanská 2117/1
169 00 Praha 6

Václav Kučera (53)

Václav Kučera
Specialista ochrany sítě

Příloha: Daňový doklad

Platnost tohoto vyjádření je jeden rok od data vystavení, tj. do 06.10.2024

PIN: 4899

Úhradu částky za vyjádření provedte na účet Českých Radiokomunikací, a.s. Číslo účtu Českých Radiokomunikací, a.s. vč. variabilního symbolu naleznete na přiloženém Zjednodušeném daňovém dokladu.

Žádost č. j. UPTS/OS/344286/2023

Zájmové území



Seznam parcel:

katastrální území: 625141 parcely:

1000,1001,1002,1003,1004,1007/1,1007/2,1009,1019,1020,1021,1022,1177/2,1177/4,1187/1,1187/2,
1187/3,1188,1189,1190,1191,1192,1193,1194,1195,1196/1,1196/2,1197,1198/1,1198/2,1199,1200,1,
1,1202,1203,1204,1205,1206,1207,1208,1209,1210,1211,1212/1,1212/3,1213/2,1240,4001/1,965/2,9
65/3,965/4,965/8,966/1,967/4,967/5,967/6,969/3,970,987/1,987/2,987/3,987/4,987/5,987/6,988/1,988
/2,988/3,988/4,988/5,989/4,990,991/1,991/2,991/3,991/4,996,997,998,999

Poznámka: Upozorňujeme Vás, že toto stanovisko **NELZE** uplatnit pro umístění a provoz větrných elektráren.

SOUHLAS VLASTNÍKA NEMOVITÝCH VĚCÍ (POZEMKŮ)

pro potřeby zpracování projektové dokumentace a povolení stavby dle zákona č. 183/2006 Sb., o územním plánování a stavebním řádu (stavební zákon), ve znění pozdějších předpisů.

Stavba: Jílovský potok ř. km 0,810 - 1,015 v Děčíně, úprava - Bezručova ulice - projektová dokumentace
Investor: Povodí Ohře, státní podnik, Bezručova 4219, 430 03 Chomutov

Vlastník pozemků: Eliáš Marek, Dolní Vysoké 5, 41145 Úštěk
Eliáš Patrik, č. p. 216, 40742 Markvartice
Fric Kryštof, Teplická 104/194, Děčín VIII-Dolní Oldřichov, 40502 Děčín
Hančová Iva, Bělská 287/41, Děčín IV-Podmokly, 40502 Děčín
SJM Havelka Jiří a Havelková Radka
Havelka Jiří, Děčín XXVIII-Folknáře 2, 40502 Děčín
Havelková Radka, Ruská 562/40, Děčín IV-Podmokly, 40502 Děčín
Kacálková Markéta, Ruská 562/40, Děčín IV-Podmokly, 40502 Děčín
Kadlecová Monika, Ruská 562/40, Děčín IV-Podmokly, 40502 Děčín
Kašová Klára, Ruská 562/40, Děčín IV-Podmokly, 40502 Děčín
Kirschner Jan, Ruská 562/40, Děčín IV-Podmokly, 40502 Děčín
Morávek Luděk, Ruská 562/40, Děčín IV-Podmokly, 40502 Děčín
Morávková Martina, Ruská 562/40, Děčín IV-Podmokly, 40502 Děčín
Zárubová Barbora, Sofijská 1077/28, Děčín VI-Letná, 40502 Děčín

Kontakt (tel, email):

1. Dotčené pozemky: (dotčené pozemky a rozsah záborů jsou vyznačeny na příloze Situace stavby)

Parcelní číslo	katastrální území	celková výměra (m ²)	výměra dočasného záboru (m ²)	výměra trvalého záboru (m ²)	omezení dispozičních práv
1007/1	Podmokly	207	0	0	-

2. Popis stavby a účel využití pozemku:

V úseku mezi ulicemi Bezručova-Ruská je navrženo zajištění výkopu záporovým pažením, vybourání původní zdi a vyzdění nové železobetonové zdi s kamenným obkladem. Na pravém břehu dojde v úseku k zachování zdi, zeď bude sanována nízko tlakou injektáží, ve střední části dojde k přezdění rozvolněné koruny zdi.

Stavbou nedochází k dotčení pozemku. Stavbou dochází k omezení přístupu k nemovitosti. K omezení přístupu dojde v důsledku provádění prací na komunikaci vedoucí po levém břehu Jílovského potoka na pozemku p.č. 991/2 KÚ Podmokly. Pro minimalizaci omezení přístupu k nemovitosti bude komunikace na pozemku p.č. 991/2 KÚ Podmokly zprůjezdněna z obou stran, tzn. do ulice Bezručova i do ulice Ruská. Přístup pro pěší bude bez zachování přerušení. Zeď bude prováděna po úsecích – podél úseku, na kterém probíhají práce, bude průjezd vyloučen.

Nemovitost bude chráněna proti poškození nebo znečištění prováděnými pracemi geotextilií.

Předpokládaná doba provádění stavby: 2024-2025. Přesný harmonogram bude znám po výběru zhotovitele a sestavení přesného harmonogramu prací.

3. Specifikace majetku dotčeného trvalým a dočasným zábohem:

4. Vlastník pozemků souhlasí s umístěním a realizací stavby na výše uvedených pozemcích a dotčením majetku za podmínky:

c1. Podmínky dotčení inženýrských sítí včetně přípojek, podzemních objektů (zachování, přeložení, vyvěšení IS):

Závěrečná ustanovení:

Vlastník pozemků prohlašuje, že byl seznámen s připravovanou projektovou dokumentací.

Zahájení prací bude vlastníkově oznámeno min. 1 měsíc předem zástupcem investora.

Stavbou dočasně dotčené pozemky budou po dokončení prací uvedeny do původního stavu na náklady investora a protokolárně předány zpět do užívání, pokud není dohodnuto jinak. Případně vzniklé škody uhradí investor dle platné legislativy.

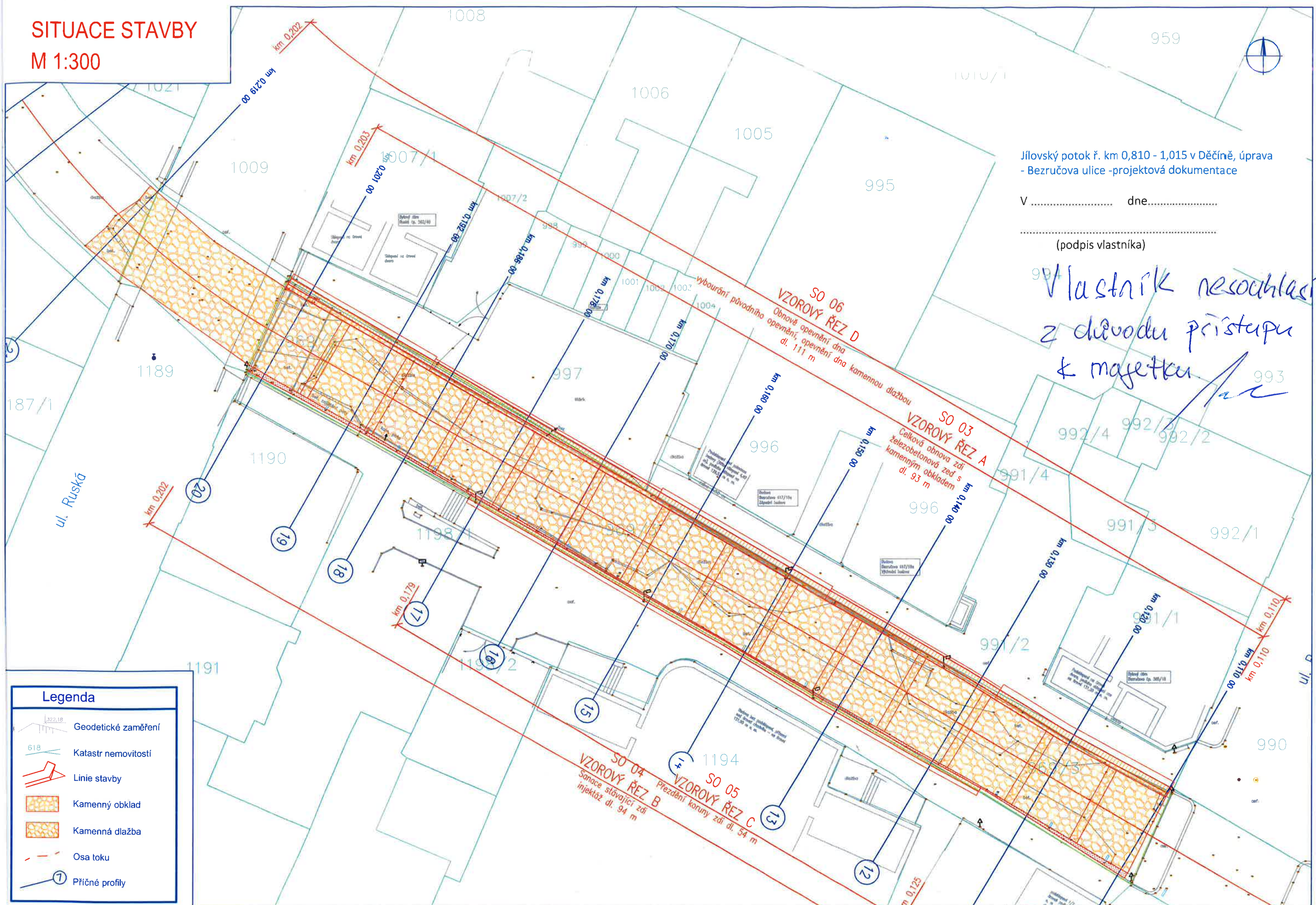
SITUACE STAVBY
M 1:300

Jílovský potok ř. km 0,810 - 1,015 v Děčíně, úprava
- Bezručova ulice -projektová dokumentace

V _____ dne _____

(podpis vlastníka)

Vlastník nesouhlasí
z důvodu přístupu
& majetku



Legenda

- Geodetické zaměření
- 322,18
- 618
- Katastr nemovitostí
- Linie stavby
- Kamenný obklad
- Kamenná dlažba
- Osa toku
- 7
- Příčné profily

SOUHLAS VLASTNÍKA NEMOVITÝCH VĚCÍ (POZEMKŮ)

pro potřeby zpracování projektové dokumentace a povolení stavby dle zákona č. 183/2006 Sb., o územním plánování a stavebním řádu (stavební zákon), ve znění pozdějších předpisů.

Stavba: Jílovský potok ř. km 0,810 - 1,015 v Děčíně, úprava - Bezručova ulice - projektová dokumentace
Investor: Povodí Ohře, státní podnik, Bezručova 4219, 430 03 Chomutov

Vlastník pozemků: Arazím Pavel, Bezručova 585/18, Děčín IV-Podmokly, 40502 Děčín
Dimitrov Radojčo MUDr., Ovesná 12, 40502 Benešov nad Ploučnicí
SJM Dimitrov Radojčo MUDr. a Dimitrovová Eva
Dimitrov Radojčo MUDr., Ovesná 12, 40502 Benešov nad Ploučnicí
Dimitrovová Eva, Bezručova 585/18, Děčín IV-Podmokly, 40502 Děčín
Kuna Jan, Bezručova 585/18, Děčín IV-Podmokly, 40502 Děčín
LILAN, s.r.o., Československé armády 1425/34, 47001 Česká Lípa
Petlach Oldřich, Bezručova 585/18, Děčín IV-Podmokly, 40502 Děčín
Zámiš Petr, Oblouková 296/83, Děčín III-Staré Město, 40502 Děčín

Kontakt (tel, email):

1. Dotčené pozemky: (dotčené pozemky a rozsah záborů jsou vyznačeny na příloze Situace stavby)

Parcelní číslo	katastrální území	celková výměra (m ²)	výměra dočasného záboru (m ²)	výměra trvalého záboru (m ²)	omezení dispozičních práv
991/1	Podmokly	195	0	0	-

2. Popis stavby a účel využití pozemku:

V úseku mezi ulicemi Bezručova-Ruská je navrženo zajištění výkopu záporovým pažením, vybourání původní zdi a vyzdění nové železobetonové zdi s kamenným obkladem. Na pravém břehu dojde v úseku k zachování zdi, zeď bude sanována nízkotlakou injektáží, ve střední části dojde k přezdění rozvolněné koruny zdi.

Stavbou nedochází k dotčení pozemku. Stavbou dochází k omezení přístupu k nemovitosti. K omezení přístupu dojde v důsledku provádění prací na komunikaci vedoucí po levém břehu Jílovského potoka na pozemku p.č. 991/2 KÚ Podmokly. Pro minimalizaci omezení přístupu k nemovitosti bude komunikace na pozemku p.č. 991/2 KÚ Podmokly zprůjezdněna z obou stran, tzn. do ulice Bezručova i do ulice Ruská. Přístup pro pěší bude bez zachován přerušen. Zeď bude prováděna po úsecích – podél úseku, na kterém probíhají práce, bude průjezd vyloučen.

Nemovitost bude chráněna proti poškození nebo znečištění prováděnými pracemi geotextilií.

Předpokládaná doba provádění stavby: 2024-2025. Přesný harmonogram bude znám po výběru zhotovitele a sestavení přesného harmonogramu prací.

3. Specifikace majetku dotčeného trvalým a dočasným zábozem:

.....

.....

.....

4. Vlastník pozemků souhlasí s umístěním a realizací stavby na výše uvedených pozemcích a dotčením majetku za podmínek:

.....

.....

.....

c1. Podmínky dotčení inženýrských sítí včetně přípojek, podzemních objektů (zachování, přeložení, vyvěšení IS):

.....

.....

.....

Závěrečná ustanovení:

Vlastník pozemků prohlašuje, že byl seznámen s připravovanou projektovou dokumentací.

Zahájení prací bude vlastníkově oznámeno min. 1 měsíc předem zástupcem investora.

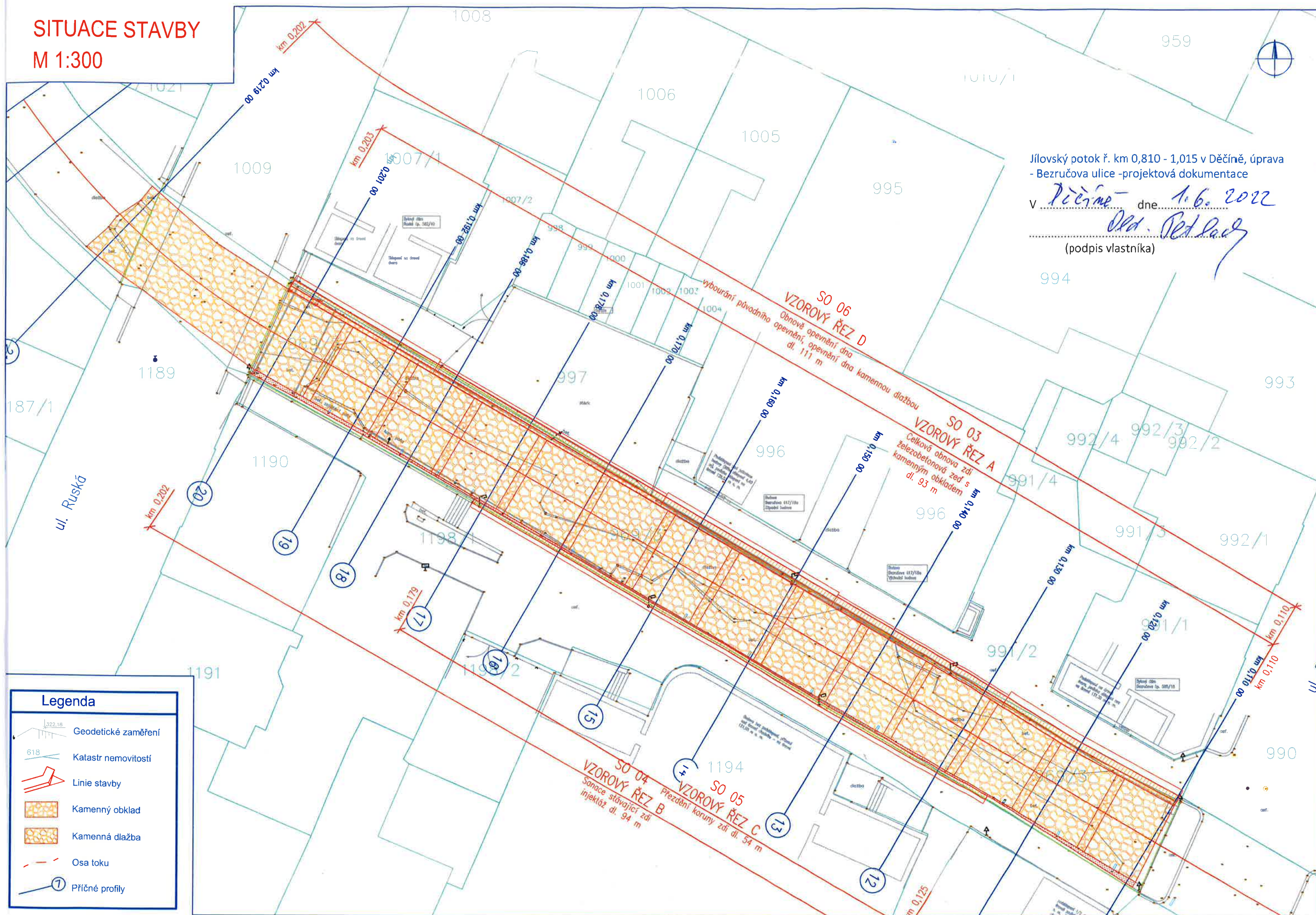
Stavbou dočasně dotčené pozemky budou po dokončení prací uvedeny do původního stavu na náklady investora a protokolárně předány zpět do užívání, pokud není dohodnuto jinak. Případně vzniklé škody uhradí investor dle platné legislativy.

Old. Petlach

SITUACE STAVBY M 1:300

Jílovský potok ř. km 0,810 - 1,015 v Děčíně, úprava
- Bezručova ulice - projektová dokumentace

V Děčíně dne 1.6.2022
Old. Petráček
(podpis vlastníka)



DODATEK K

SOUHLASU VLASTNÍKA NEMOVITÝCH VĚCÍ (POZEMKŮ)

pro potřeby zpracování projektové dokumentace a povolení stavby dle zákona č. 183/2006 Sb., o územním plánování a stavebním řádu (stavební zákon), ve znění pozdějších předpisů.

Stavba: Jílovský potok ř. km 0,810 - 1,015 v Děčíně, úprava - Bezručova ulice - projektová dokumentace
Investor: Povodí Ohře, státní podnik, Bezručova 4219, 430 03 Chomutov
Vlastník pozemků: Arazim Pavel, Bezručova 585/18, Děčín IV-Podmokly, 40502 Děčín
Dimitrov Radojčo MUDr., Ovesná 12, 40502 Benešov nad Ploučnicí
SJM Dimitrov Radojčo MUDr. a Dimitrovová Eva
Dimitrov Radojčo MUDr., Ovesná 12, 40502 Benešov nad Ploučnicí
Dimitrovová Eva, Bezručova 585/18, Děčín IV-Podmokly, 40502 Děčín
Kuna Jan, Bezručova 585/18, Děčín IV-Podmokly, 40502 Děčín
LILAN, s.r.o., Československé armády 1425/34, 47001 Česká Lípa
Petlach Oldřich, Bezručova 585/18, Děčín IV-Podmokly, 40502 Děčín
Zámiš Petr, Oblouková 296/83, Děčín III-Staré Město, 40502 Děčín

1. Dotčené pozemky: (dotčené pozemky a rozsah záborů jsou vyznačeny na příloze Situace stavby)

Parcelní číslo	katastrální území	celková výměra (m ²)	výměra dočasného záboru (m ²)	výměra trvalého záboru (m ²)	omezení dispozičních práv
991/1	Podmokly	195	0	0	-

2. Popis stavby:

Stavbou dojde k úpravě povrchů. Povrchy stávajících zpevněných vozovek budou odfrézovány, dojde k obnově povrchů ve formě provedení nové obrusné vrstvy.

Podél nemovitostí budou provedeny přídlažby – trojlinka ze štípaných kostek ukládaných do betonu. V průběhu provádění přídlažby a úpravy povrchů bude možné po dohodě provést úpravy na základech nemovitostí.

Provedením přídlažby dojde k dotčení nemovitostí.


3. Příloha:

Podrobná situace stavby

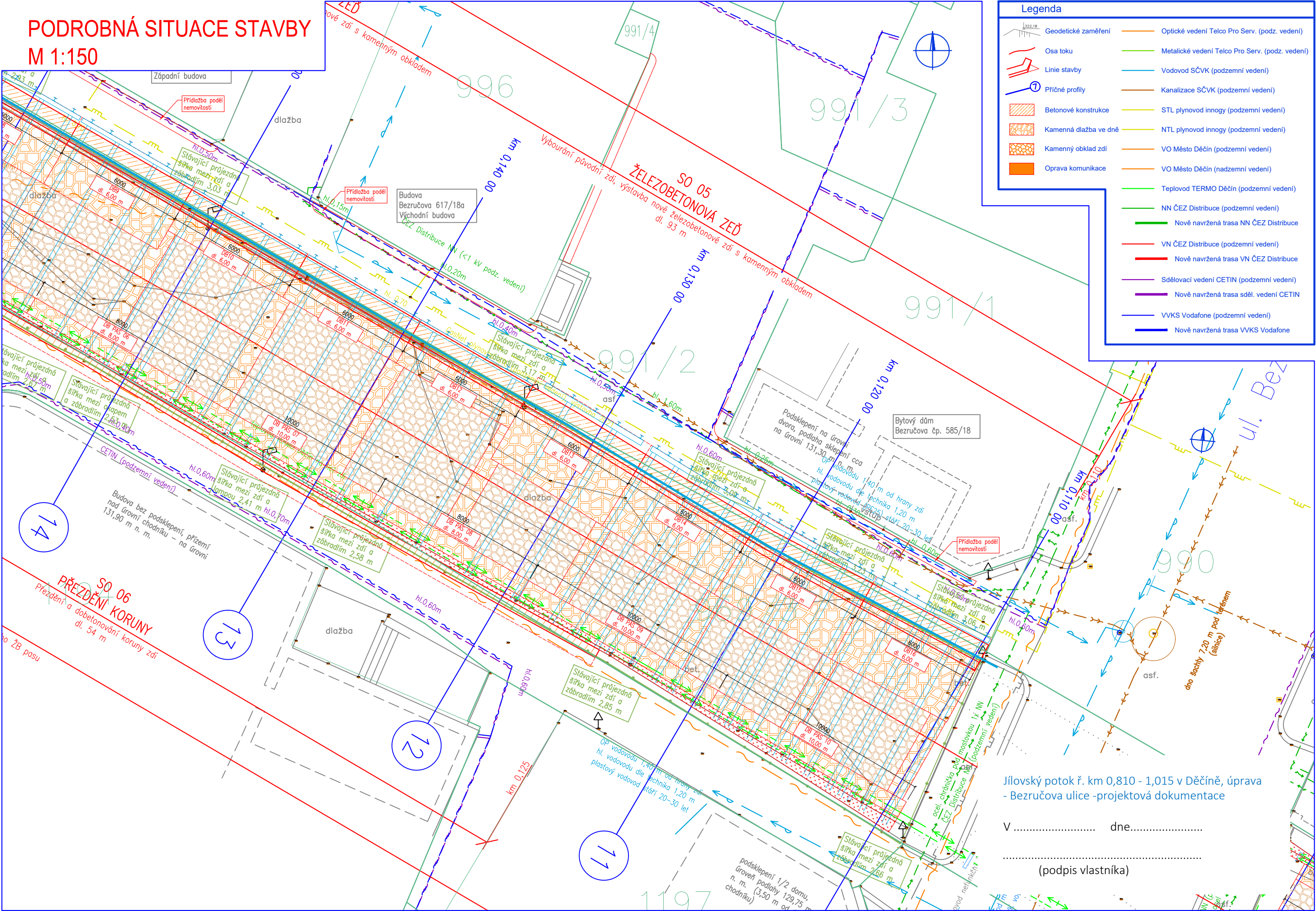
Chceme SVS Bezručova 585/18

odsouhlasila.

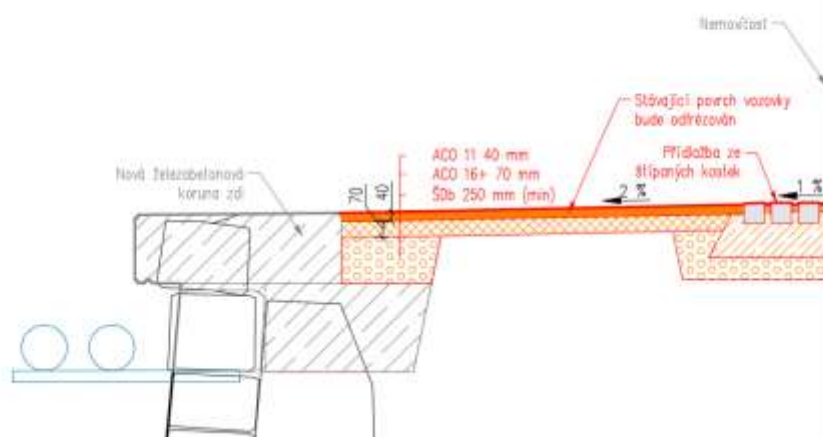
Old. Petlach



PODROBNÁ SITUACE STAVBY
M 1:150



Schema obnovy povrchu a přídlažby



SOUHLAS VLASTNÍKA NEMOVITÝCH VĚCÍ (POZEMKŮ)

pro potřeby zpracování projektové dokumentace a povolení stavby dle zákona č. 183/2006 Sb., o územním plánování a stavebním řádu (stavební zákon), ve znění pozdějších předpisů.

Stavba: Jílovský potok ř. km 0,810 - 1,015 v Děčíně, úprava - Bezručova ulice - projektová dokumentace
Investor: Povodí Ohře, státní podnik, Bezručova 4219, 430 03 Chomutov

Vlastník pozemků: SJM Stejskal Jiří Ing. a Stejskalová Jana Mgr., Sněžnická 68/52e, Děčín XIX-Čechy, 40502 Děčín

Kontakt (tel, email):

1. Dotčené pozemky: (dotčené pozemky a rozsah záborů jsou vyznačeny na příloze Situace stavby)

Parcelní číslo	katastrální území	celková výměra (m ²)	výměra dočasného záboru (m ²)	výměra trvalého záboru (m ²)	omezení dispozičních práv
988/5	Podmokly	200	0	0	-

2. Popis stavby a účel využití pozemku:

V úseku mezi ulicemi Bezručova-Plzeňská je navrženo zajištění výkopu záporovým pažením, vybourání původní zdi a vyzdění nové železobetonové zdi s kamenným obkladem. Na pravém břehu dojde v úseku k zachování zdi, zeď bude sanována nízkotlakou injektáží. Podél budovy Bezručova čp. 215-19 bude zeď zachována, dojde k sanaci injektáží.

Stavbou nedochází k dotčení pozemku. Stavbou dochází k omezení přístupu k nemovitosti z ulice Plzeňská. K omezení přístupu dojde v důsledku provádění prací na komunikaci vedoucí po levém břehu Jílovského potoka na pozemku p.č. 988/1 a 987/1 KÚ Podmokly. Přístup pro pěší bude bez zachován přerušen.

Nemovitost bude chráněna proti poškození nebo znečištění prováděnými pracemi geotextilií.

Předpokládaná doba provádění stavby: 2024-2025. Přesný harmonogram bude znám po výběru zhotovitele a sestavení přesného harmonogramu prací.

3. Specifikace majetku dotčeného trvalým a dočasným zábohem:

.....

4. Vlastník pozemků souhlasí s umístěním a realizací stavby na výše uvedených pozemcích a dotčením majetku za podmínek:

.....

c1. Podmínky dotčení inženýrských sítí včetně přípojek, podzemních objektů (zachování, přeložení, vyvěšení IS):

.....

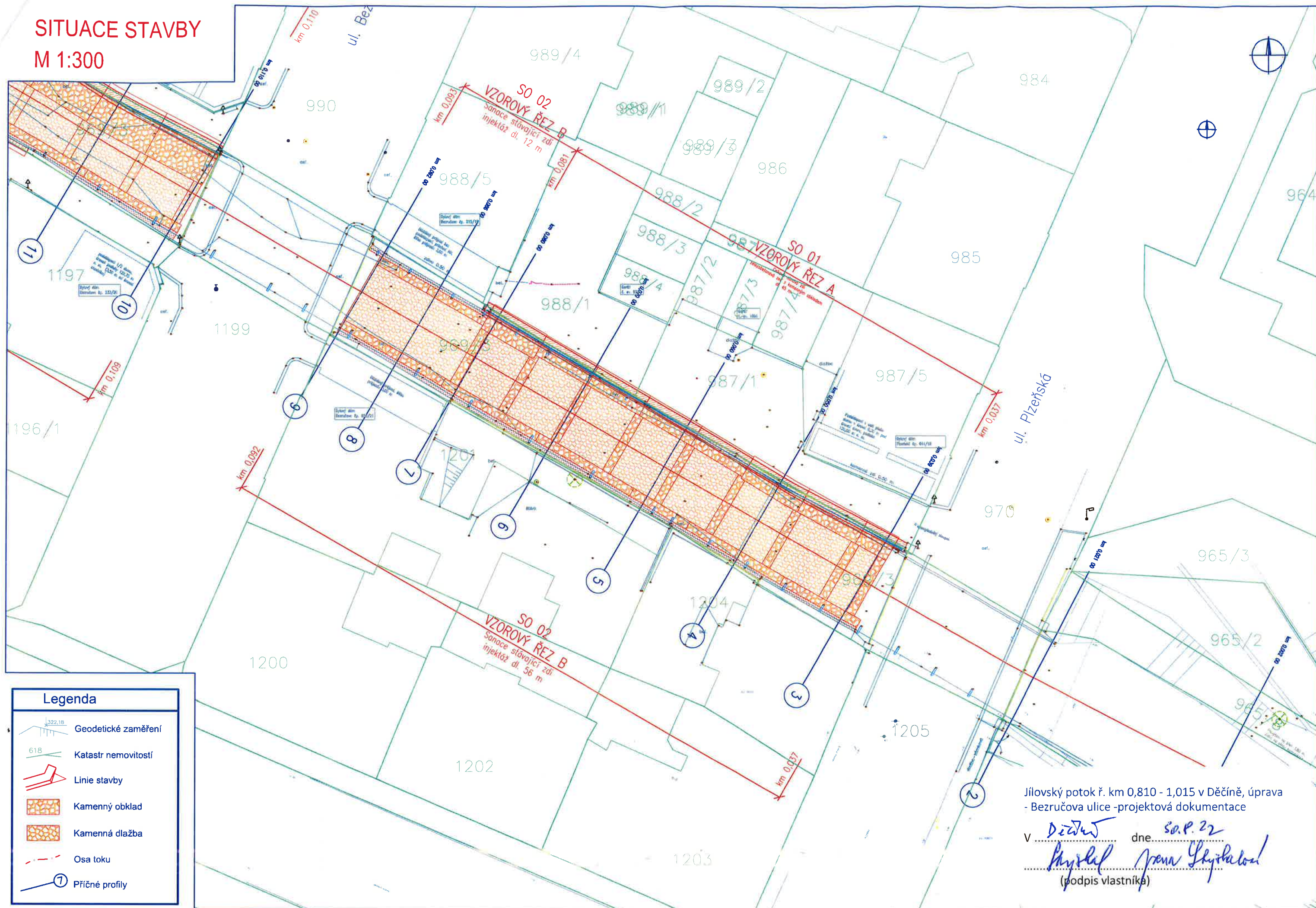
Závěrečná ustanovení:

Vlastník pozemků prohlašuje, že byl seznámen s připravovanou projektovou dokumentací.

Zahájení prací bude vlastníkově oznámeno min. 1 měsíc předem zástupcem investora.

Stavbou dočasně dotčené pozemky budou po dokončení prací uvedeny do původního stavu na náklady investora a protokolárně předány zpět do užívání, pokud není dohodnuto jinak. Případně vzniklé škody uhradí investor dle platné legislativy.

SITUACE STAVBY M 1:300



SOUHLAS VLASTNÍKA NEMOVITÝCH VĚCÍ (POZEMKŮ)

pro potřeby zpracování projektové dokumentace a povolení stavby dle zákona č. 183/2006 Sb., o územním plánování a stavebním řádu (stavební zákon), ve znění pozdějších předpisů.

Stavba: Jílovský potok ř. km 0,810 - 1,015 v Děčíně, úprava - Bezručova ulice - projektová dokumentace
Investor: Povodí Ohře, státní podnik, Bezručova 4219, 430 03 Chomutov
Vlastník pozemků: Bohánský Tomáš, Plzeňská 644/18, Děčín IV-Podmokly, 40502 Děčín
Domecká Iva, Plzeňská 644/18, Děčín IV-Podmokly, 40502 Děčín
Malá Miroslava, Plzeňská 644/18, Děčín IV-Podmokly, 40502 Děčín
Pavelka Jan, Plzeňská 644/18, Děčín IV-Podmokly, 40502 Děčín
SJM Sukdol Pavel Ing. a Sukdlová Ruslana, Tržní 1873/2, Děčín IV-Podmokly, 40502 Děčín
Vodrážková Věra, Plzeňská 644/18, Děčín IV-Podmokly, 40502 Děčín

Kontakt (tel, email):

1. Dotčené pozemky: (dotčené pozemky a rozsah záborů jsou vyznačeny na příloze Situace stavby)

Parcelní číslo	katastrální území	celková výměra (m ²)	výměra dočasného záboru (m ²)	výměra trvalého záboru (m ²)	omezení dispozičních práv
987/5	Podmokly	248	0	0	-

2. Popis stavby a účel využití pozemku:

V úseku mezi ulicemi Bezručova-Plzeňská je na levém břehu navrženo zajištění výkopu záporovým pažením, vybourání původní zdi a vyzdění nové železobetonové zdi s kamenným obkladem. Na pravém břehu dojde v úseku k zachování zdi, zeď bude sanována injektáží.

Stavbou dochází k omezení přístupu k nemovitosti z ulice Plzeňská. K omezení přístupu dojde v důsledku provádění prací na komunikaci vedoucí po levém břehu Jílovského potoka na pozemku p.č. 988/1 a 987/1 KÚ Podmokly. Přístup pro pěší bude zachován bez přerušení.

Stavbou dojde k úpravě povrchů. Povrchy stávajících zpevněných vozovek budou odfrézovány, dojde k obnově povrchů ve formě provedení nové ohrubné vrstvy a obnově stávajícího odvodňovacího systému.

Podél nemovitostí budou provedeny přídlažby – trojlinka ze štípaných kostek ukládaných do betonu. V průběhu provádění přídlažby a úpravy povrchů bude možné po dohodě provést úpravy na základech nemovitostí. Provedením přídlažby dojde k dotčení nemovitosti.

Nemovitost bude chráněna proti poškození nebo znečištění prováděnými pracemi geotextilií.

Předpokládaná doba provádění stavby: 2024-2027. Přesný harmonogram bude znám po výběru zhotovitele a sestavení přesného harmonogramu prací.

3. Specifikace majetku dotčeného trvalým a dočasným zábohem:

Nemovitost není předmět závesného patření (patření odvodňovacích vod) ve střežení domu. Patření je patření závesného do Jílovského potoka.

4. Vlastník pozemků souhlasí s umístěním a realizací stavby na výše uvedených pozemcích a dotčením majetku za podmínek:

c1. Podmínky dotčení inženýrských sítí včetně přípojek, podzemních objektů (zachování, přeložení, vyvěšení IS):

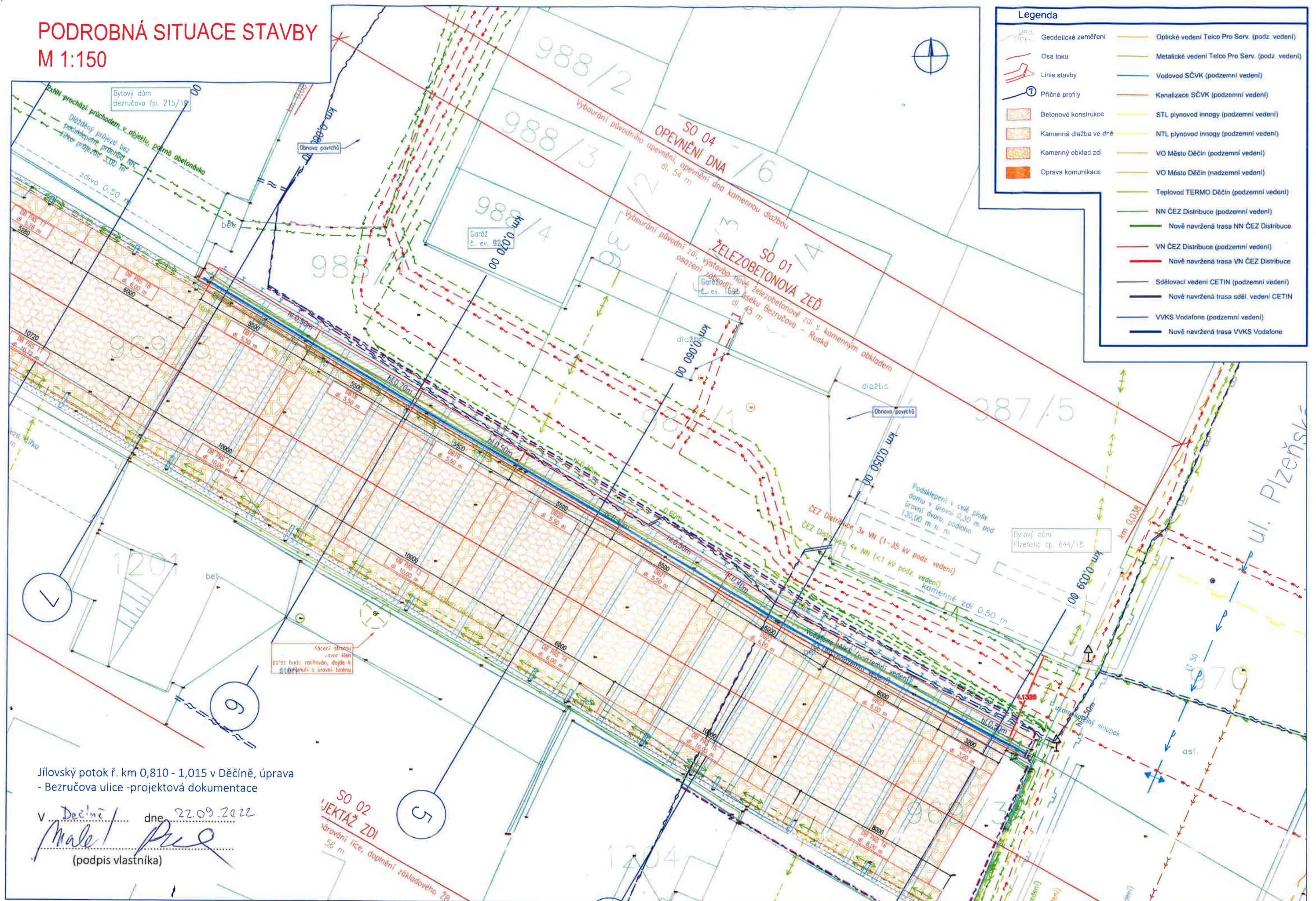
Závěrečná ustanovení:

Vlastník pozemků prohlašuje, že byl seznámen s připravovanou projektovou dokumentací.

Zahájení prací bude vlastníkově oznámeno min. 1 měsíc předem zástupcem investora.

Stavbou dočasně dotčené pozemky budou po dokončení prací uvedeny do původního stavu na náklady investora a protokolárně předány zpět do užívání, pokud není dohodnuto jinak. Případně vzniklé škody uhradí investor dle platné legislativy.

PODROBNÁ SITUACE STAVBY M 1:150



SOUHLAS VLASTNÍKA NEMOVITÝCH VĚCÍ (POZEMKŮ)

pro potřeby zpracování projektové dokumentace a povolení stavby dle zákona č. 183/2006 Sb., o územním plánování a stavebním řádu (stavební zákon), ve znění pozdějších předpisů.

Stavba: Jílovský potok ř. km 0,810 - 1,015 v Děčíně, úprava - Bezručova ulice - projektová dokumentace
Investor: Povodí Ohře, státní podnik, Bezručova 4219, 430 03 Chomutov
Vlastník pozemků: Kadlecová Zdenka, Ruská 699/38, Děčín IV-Podmokly, 40502 Děčín
SJM Krč Tomáš a Boušková Jana
Krč Tomáš, Ruská 699/38, Děčín IV-Podmokly, 40502 Děčín
Boušková Jana, Pod Vrchem 244, Děčín IX-Bynov, 40505 Děčín
Nováková Magda, Ruská 699/38, Děčín IV-Podmokly, 40502 Děčín
Ponert Jan, Ruská 699/38, Děčín IV-Podmokly, 40502 Děčín
Smolíková Jitka, Ruská 699/38, Děčín IV-Podmokly, 40502 Děčín
Svatoň Jakub, Ruská 699/38, Děčín IV-Podmokly, 40502 Děčín
Šenfeld Jiří, Mírové nám. 234/3, Děčín IV-Podmokly, 40502 Děčín
Šofrová Eva, Ruská 699/38, Děčín IV-Podmokly, 40502 Děčín
Vítková Iveta, Ruská 699/38, Děčín IV-Podmokly, 40502 Děčín

Kontakt (tel, email):

1. Dotčené pozemky: (dotčené pozemky a rozsah záborů jsou vyznačeny na příloze Situace stavby)

Parcelní číslo	katastrální území	celková výměra (m ²)	výměra dočasného záboru (m ²)	výměra trvalého záboru (m ²)	omezení dispozičních práv
1190	Podmokly	220	0	0	-

2. Popis stavby a účel využití pozemku:

V úseku mezi ulicemi Bezručova-Ruská je navrženo zajištění výkopu záporovým pažením, vybourání původní zdi a vyzdění nové železobetonové zdi s kamenným obkladem. Na pravém břehu dojde v úseku k zachování zdi, zeď bude sanována nízkotlakou injektáží, ve střední části dojde k přezdění rozvolněné koruny zdi.

Stavbou nedochází k dotčení pozemku. Stavbou dochází k omezení přístupu k nemovitosti. K omezení přístupu dojde v důsledku provádění přezdění koruny zdi. Dojde k záboru na pozemku p.č. 1198/1. Pro minimalizaci omezení přístupu k nemovitosti bude komunikace na pozemku p.č. 1198/1 KÚ Podmokly zprůjezdněna z obou stran, tzn. do ulice Bezručova i do ulice Ruská. Přístup pro pěší bude bez zachování přerušení. Zeď bude prováděna po úsecích – podél úseku, na kterém probíhají práce, bude průjezd vyloučen.

Nemovitost bude chráněna proti poškození nebo znečištění prováděnými pracemi geotextilií.

Předpokládaná doba provádění stavby: 2024-2025. Přesný harmonogram bude znám po výběru zhotovitele a sestavení přesného harmonogramu prací.

3. Specifikace majetku dotčeného trvalým a dočasným zábořem:

.....

.....

.....

4. Vlastník pozemků souhlasí s umístěním a realizací stavby na výše uvedených pozemcích a dotčením majetku za podmínek:

.....

.....

.....

c1. Podmínky dotčení inženýrských sítí včetně přípojek, podzemních objektů (zachování, přeložení, vyvěšení IS):

.....

.....

.....

Závěrečná ustanovení:

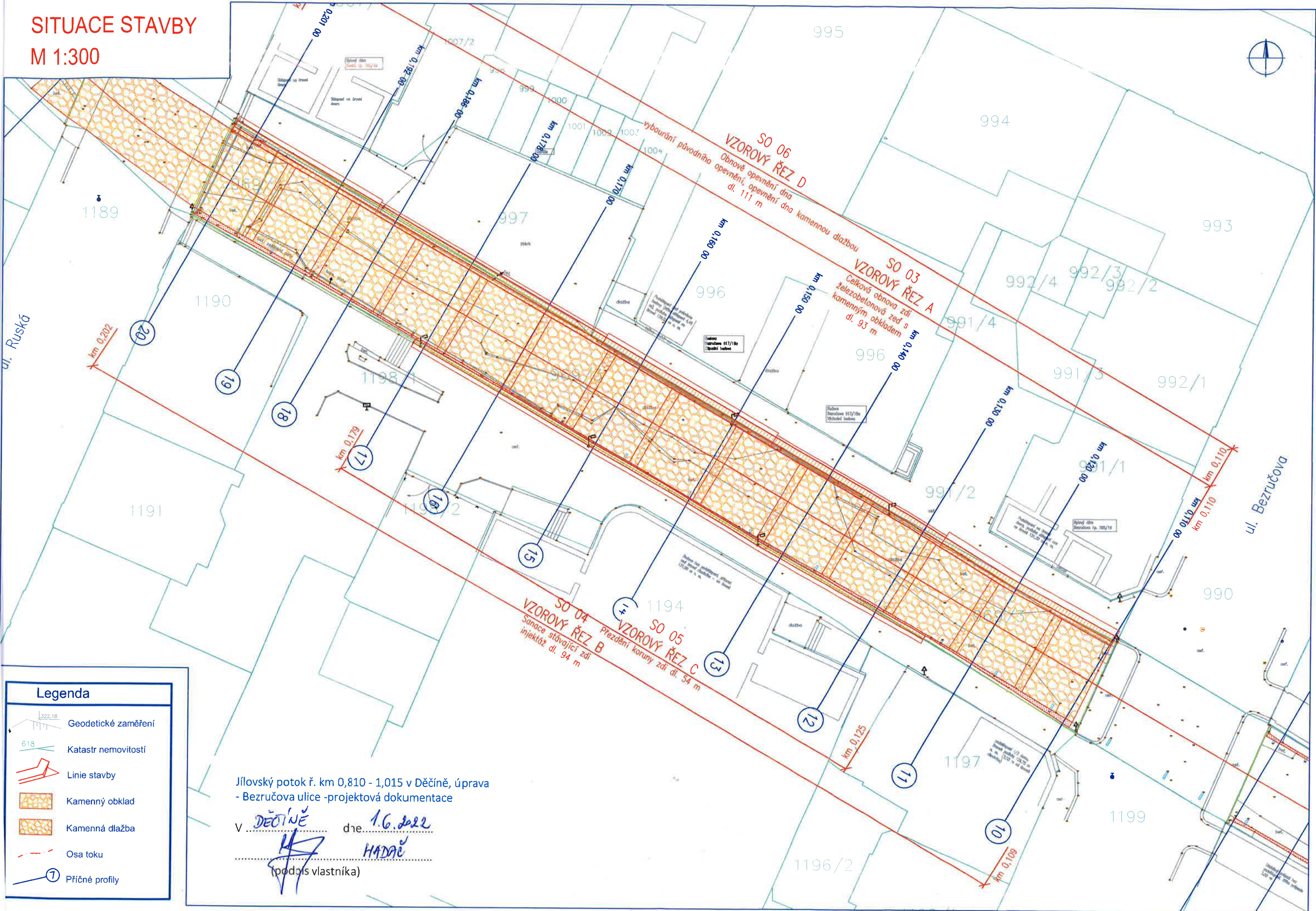
Vlastník pozemků prohlašuje, že byl seznámen s připravovanou projektovou dokumentací.

Zahájení prací bude vlastníkově oznámeno min. 1 měsíc předem zástupcem investora.

Stavbou dočasně dotčené pozemky budou po dokončení prací uvedeny do původního stavu na náklady investora a protokolárně předány zpět do užívání, pokud není dohodnuto jinak. Případně vzniklé škody uhradí investor dle platné legislativy.

 HADAČ

SITUACE STAVBY
M 1:300



Legenda

- Geodetické zaměření
- Katastr nemovitostí
- Linie stavby
- Kamenný obklad
- Kamenná dlažba
- Osa toku
- Příčné profily

Jílovský potok ř. km 0,810 - 1,015 v Děčíně, úprava
- Bezručova ulice -projektová dokumentace
V...
dne...
(podpis vlastníka)

DODATEK K

SOUHLAS VLASTNÍKA NEMOVITÝCH VĚCÍ (POZEMKŮ)

pro potřeby zpracování projektové dokumentace a povolení stavby dle zákona č. 183/2006 Sb., o územním plánování a stavebním řádu (stavební zákon), ve znění pozdějších předpisů.

Stavba: Jílovský potok ř. km 0,810 - 1,015 v Děčíně, úprava - Bezručova ulice - projektová dokumentace
Investor: Povodí Ohře, státní podnik, Bezručova 4219, 430 03 Chomutov
Vlastník pozemků: Kadlecová Zdenka, Ruská 699/38, Děčín IV-Podmokly, 40502 Děčín
SIM Krč Tomáš a Boušková Jana
Krč Tomáš, Ruská 699/38, Děčín IV-Podmokly, 40502 Děčín
Boušková Jana, Pod Vrchem 244, Děčín IX-Bynov, 40505 Děčín
Nováková Magda, Ruská 699/38, Děčín IV-Podmokly, 40502 Děčín
Ponert Jan, Ruská 699/38, Děčín IV-Podmokly, 40502 Děčín
Smolíková Jitka, Ruská 699/38, Děčín IV-Podmokly, 40502 Děčín
Svatoň Jakub, Ruská 699/38, Děčín IV-Podmokly, 40502 Děčín
Šenfeld Jiří, Mírové nám. 234/3, Děčín IV-Podmokly, 40502 Děčín
Šofrová Eva, Ruská 699/38, Děčín IV-Podmokly, 40502 Děčín
Vítková Iveta, Ruská 699/38, Děčín IV-Podmokly, 40502 Děčín

1. Dotčené pozemky: (dotčené pozemky a rozsah záborů jsou vyznačeny na příloze Situace stavby)

Parcelní číslo	katastrální území	celková výměra (m ²)	výměra dočasného záboru (m ²)	výměra trvalého záboru (m ²)	omezení dispozičních práv
1190	Podmokly	220	0	0	-

2. Popis stavby:

Obnova povrchů

Stavbou dojde k úpravě povrchů. Povrchy stávajících zpevněných vozovek budou odfrézovány, dojde k obnově povrchů ve formě provedení nové obrusné vrstvy.

Podél nemovitostí budou provedeny přídlažby – trojlinka ze štípaných kostek ukládaných do betonu. V průběhu provádění přídlažby a úpravy povrchů bude možné po dohodě provést úpravy na základech nemovitostí.

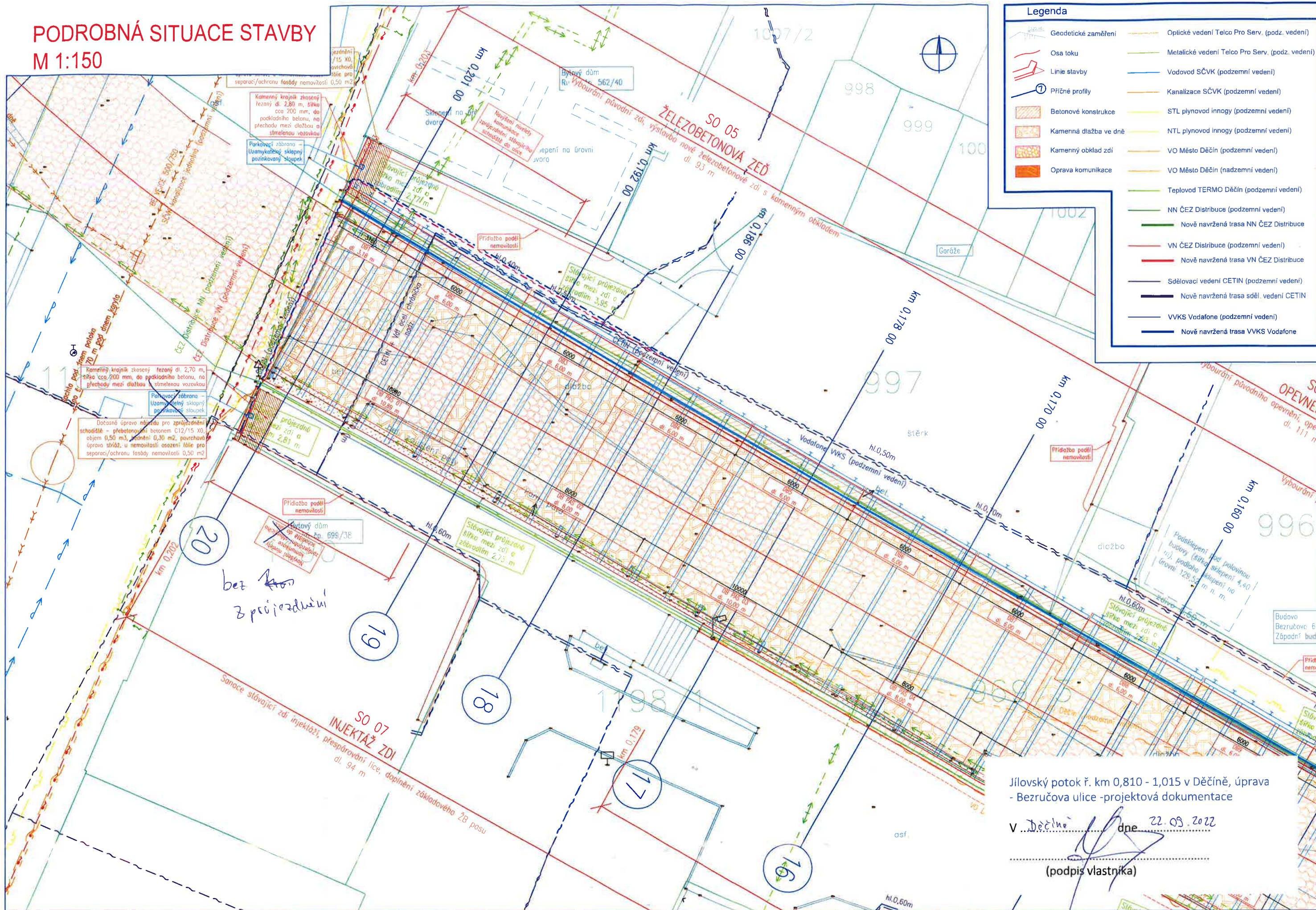
Provedením přídlažby dojde k dotčení nemovitosti.

Podpísaný tento výstavby 2024 - 2027.

3. Příloha:

Podrobná situace stavby

PODROBNÁ SITUACE STAVBY M 1:150



Petr Coufal

Od: Veronika Krátká <revu@seznam.cz>
Odesláno: pondělí 6. března 2023 11:25
Komu: Petr Coufal
Předmět: Re: Fwd: Bezručova 656/21 - stavba Jílovský potok
Přílohy: image003.png; image001.png

Vážený pane Coufale,
ve čtvrtek 23.2.2023 proběhlo shromáždění Společenství vlastníků Bezručova 656, Děčín a tímto vám tlumočím stanovisko vlatníků k předmětné stavbě a návrhu souhlasu, který jste nám zaslal. Vlastníci vyjádřili nesouhlas s prodejem pozemku. Nikdo nemá výhrady ke stavbě a k záboru pozemku. Dále nepanuje shoda ohledně kácení stromu, to může být předmětem dalšího jednání.

S přáním hezkého dne

Veronika Krátká

----- Původní e-mail -----

Od: TOMMI-SEVER s.r.o. Děčín <decin@tommisever.cz>
Komu: Krátká <revu@seznam.cz>, drdkova@gmail.com, dusangahut@email.cz
Datum: 1. 2. 2023 15:35:01
Předmět: Fwd: Bezručova 656/21 - stavba Jílovský potok

Dobrý den,

přeposílám informaci od pana Coufala, projektant hydrotechnických staveb, jedná se o Jílovský potok.

S pozdravem

Hana Lajblová

TOMMI správa-Děčín s.r.o.
TOMMI-SEVER s.r.o.
správa nemovitostí
Příbramská 1911/32
405 02 Děčín IV
IČ: 64651754
tel./fax 412 535 197
mob: +420 731 118 120
www.tommisever.cz

----- Přeposlaná zpráva -----

Předmět: Bezručova 656/21 - stavba Jílovský potok
Datum: Wed, 1 Feb 2023 14:28:53 +0000
Od: Petr Coufal <coufal@hgpartner.cz>
Komu: TOMMI-SEVER s.r.o. Děčín <decin@tommisever.cz>

Dobrý den,

prosím o postoupení vlastníků nemovitosti k jednání:

Rád bych upřesnil stavební zásah v souběhu s nemovitostí. Stávající zeď v souběhu s Vaším pozemkem bude sanována injektáží a přespárováním líce v rozsahu kamenné konstrukce. Stávající zábradlí včetně dobetonávky na koruně zdi nebude stavbou dotčeno. Injektáž bude provedena směsí do vrtů prováděných jádrovým vývrtem bez přiklepu, průměr vrtu do 100 mm, počet vrtů cca 3 ks na 1 m². Délka vrtů bude přizpůsobena mocnosti zdi, cca do 1,20 m.

Součástí stavby je kácení stromu ve dvoře v těsné blízkosti zdi. Kácení bude provedeno včetně likvidace pařezu a kořenového systému. Z důvodu kácení vzniká nárok na dočasný zábor na pozemku. Přístup ke kácenému stromu je uvažován z koryta toku, průchod v nemovitosti nebude stavbou využíván. Stavbou dojde k narovnání majetkoprávních vztahů – dojde k výkupu pozemku v místě stávající pravobřežní zdi ve dvoře správcem toku a jeho opevnění – státním podnikem Povodím Ohře. Nová hranice mezi pozemky je navržena cca 0,30-0,50 m za předpokládaným rubem stávající zdi (vzdálenost je proměnlivá z důvodu návrhu rovné hranice). Předpokládaná doba provádění stavby: 2024-2027. Přesný harmonogram bude znám po výběru zhotovitele a sestavení přesného harmonogramu prací.

V příloze posílám editovatelnou verzi souhlasu, kde je výše uvedený popis stavby uveden. Další požadavky lze doplnit v bodě 4 c).

Děkuji!

S pozdravem Petr Coufal
projektant hydrotechnických staveb

HG partner s.r.o.
Smetanova 200, 250 82 Úvaly
IČO: 272 21 253, DIČ: CZ 272 21 253

Tel: (+420) 778 044 833, (+420) 246 082 015
E-mail: coufal@hgpartner.cz, www.hgpartner.cz



From: Petr Coufal
Sent: Monday, January 16, 2023 10:03 AM
To: TOMMI-SEVER s.r.o. Děčín <decin@tommisever.cz>
Subject: RE: Bezručova 656/21 - stavba Jílovský potok

Dobrý den,

vlastníky Bezručova 233 byl vznesen požadavek, aby investor zajistil na vlastní náklady statické zhodnocení nemovitosti. Požadavku nebylo vyhověno, v rámci PD byly vypracovány statické výpočty k technickému řešení, které braly v potaz existenci příbřežních nemovitostí. Technické řešení včetně

způsobu provádění je vyhovující s ohledem na stávající nemovitosti. Přílohu Statické výpočty, která je nedílnou součástí projektové dokumentace, Vám posílám v příloze.

V souběhu s nemovitostí č.p. 656/21 bude zdivo sanováno viz příloha příčné řezy a injektáž.

S pozdravem Petr Coufal
projektant hydrotechnických staveb

HG partner s.r.o.
Smetanova 200, 250 82 Úvaly
IČO: 272 21 253, DIČ: CZ 272 21 253

Tel: (+420) 778 044 833, (+420) 246 082 015
E-mail: coufal@hgpartner.cz, www.hgpartner.cz



From: TOMMI-SEVER s.r.o. Děčín <decin@tommisever.cz>
Sent: Monday, January 16, 2023 8:30 AM
To: Petr Coufal <coufal@hgpartner.cz>
Subject: Re: Bezručova 656/21 - stavba Jílovský potok

Dobrý den,

dnes jsem obdržela dotaz paní Drdkové, vlastník jedné bytové jednotky.

Prý po vás protější dům požadoval zprávu od statika zda stavba neohrozí statiku dumů. Je tato zpráva vypracována? Myslím, že se jednalo o SV Bezručova 233.

Moc děkuji, s pozdravem

Hana Lajblová

TOMMI správa-Děčín s.r.o.
TOMMI-SEVER s.r.o.
správa nemovitostí
Příbramská 1911/32
405 02 Děčín IV
IČ: 64651754
tel./fax 412 535 197
mob: +420 731 118 120
www.tommisever.cz

Dne 3.1.2023 v 9:55 Petr Coufal napsal(a):

Dobrý den, paní Lajblová,

dle telefonické domluvy v příloze posílám souhlas se stavbou v korytě toku Jílovského potoka. Stavba bude probíhat v korytě vodního toku, stěžejním bodem souhlasu je předpokládaný trvalý zábor – odkup konstrukce břehové zdi, která se v současné chvíli dle KN nachází na pozemku soukromých vlastníků. Investor akce (Povodí Ohře) si nechal zpracovat znalecký posudek viz příloha, kde byla stanovena obvyklá cena v čase a místě na 1317,- Kč/m², celkově se předpokládá odkoupení 24 m². S trvalým zábořem musí souhlasit všichni vlastníci.

Předem děkuji za spolupráci!

S pozdravem Petr Coufal
projektant hydrotechnických staveb

HG partner s.r.o.
Smetanova 200, 250 82 Úvaly
IČO: 272 21 253, DIČ: CZ 272 21 253

Tel: (+420) 778 044 833, (+420) 246 082 015
E-mail: coufal@hgpartner.cz, www.hgpartner.cz



projektant: Cofal 778 914 833

Jílovský potok ř. km 0,810 - 1,015 v Děčíně, úprava - Bezručova ulice - projektová dokumentace

SOUHLAS VLASTNÍKA NEMOVITÝCH VĚCÍ (POZEMKŮ)

pro potřeby zpracování projektové dokumentace a povolení stavby dle zákona č. 183/2006 Sb., o územním plánování a stavebním řádu (stavební zákon), ve znění pozdějších předpisů.

Stavba: Jílovský potok ř. km 0,810 - 1,015 v Děčíně, úprava - Bezručova ulice - projektová dokumentace
Investor: Povodí Ohře, státní podnik, Bezručova 4219, 430 03 Chomutov

Vlastník pozemků: Azimova Nataliya, Na Výsluní 2636, 47006 Česká Lípa
CEE Real Estate a.s., Vojtěšská 211/6, Nové Město, 11000 Praha 1
Cichoň Lukáš, Lupáčova 805/10, Žižkov, 13000 Praha 3
SJM Hrach Radek a Hrachová Danuše, Plzeňská 760/20, Děčín IV-Podmokly, 40502 Děčín
Lashch Anatoliy, Na Výsluní 2636, 47006 Česká Lípa
SJM Mišura Vladimír a Mišurová Hana, Plzeňská 760/20, Děčín IV-Podmokly, 40502 Děčín
Zavoralová Marie, Plzeňská 760/20, Děčín IV-Podmokly, 40502 Děčín
Zvoníč Petr, Raisova 743/18, Děčín IV-Podmokly, 40502 Děčín

Kontakt (tel, email):

1. Dotčené pozemky: (dotčené pozemky a rozsah záborů jsou vyznačeny na příloze Situace stavby)

Parcelní číslo	katastrální území	celková výměra (m ²)	výměra dočasného záboru (m ²)	výměra trvalého záboru (m ²)	omezení dispozičních práv
1204	Podmokly	267	0	0	-

2. Popis stavby a účel využití pozemku:

V úseku mezi ulicemi Bezručova-Plzeňská je navrženo zajištění výkopu záporovým pažením, vybourání původní zdi a vyzdění nové železobetonové zdi s kamenným obkladem. Na pravém břehu dojde v úseku k zachování zdi, zeď bude sanována nízkotlakou injektáží. Stavbou nedochází k dotčení pozemku.

Předpokládaná doba provádění stavby: 2024-2025. Přesný harmonogram bude znám po výběru zhotovitele a sestavení přesného harmonogramu prací.

3. Specifikace majetku dotčeného trvalým a dočasným zábořem:

Parcelní číslo 1204, k.ú. PODMOKLY, Děčín

4. Vlastník pozemků souhlasí s umístěním a realizací stavby na výše uvedených pozemcích a dotčením majetku za podmínek:

že nebude majetek poškozen, poničen či znehodnocen.

c1. Podmínky dotčení inženýrských sítí včetně přípojek, podzemních objektů (zachování, přeložení, vyvěšení IS):

X

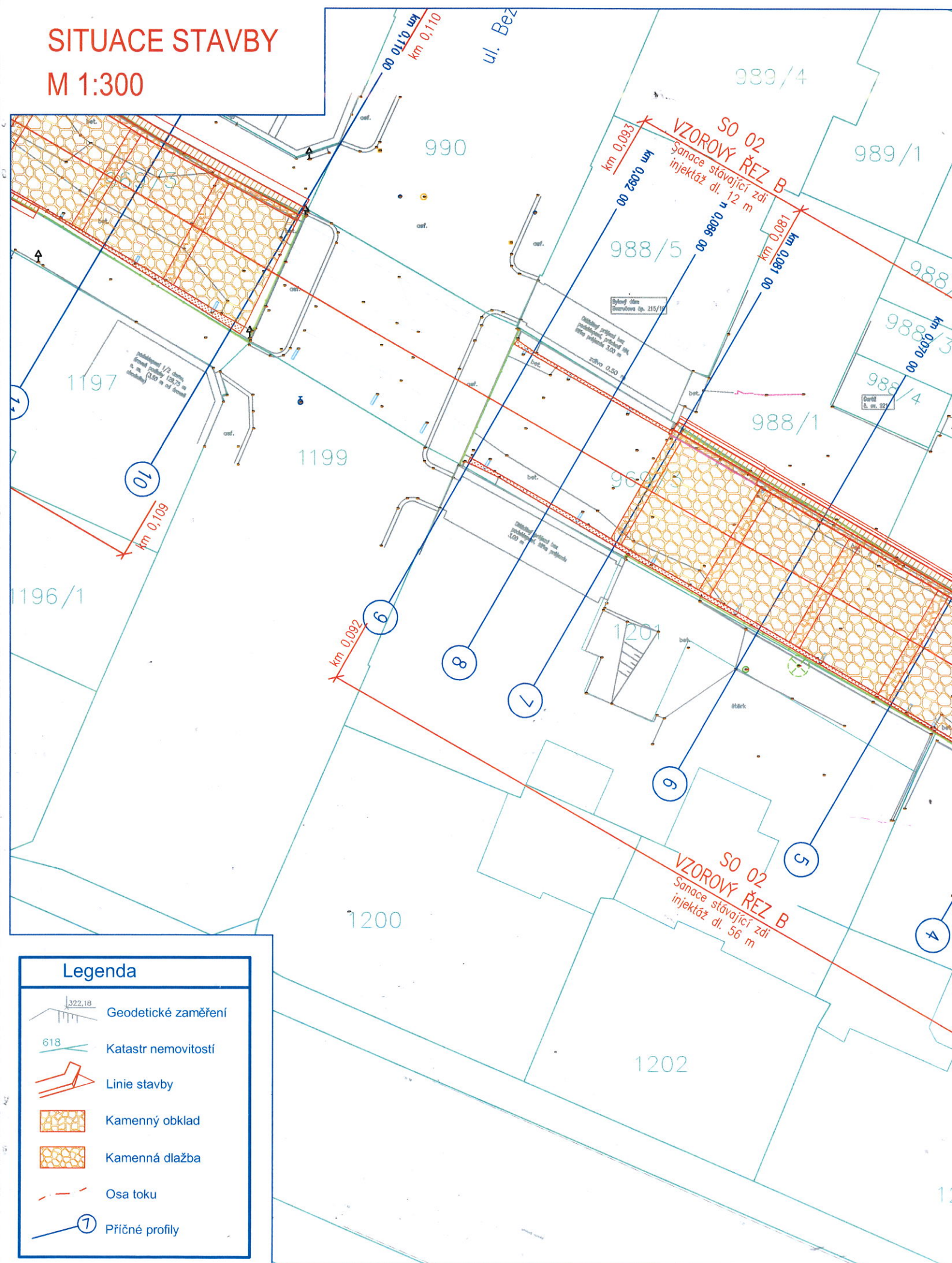
Závěrečná ustanovení:

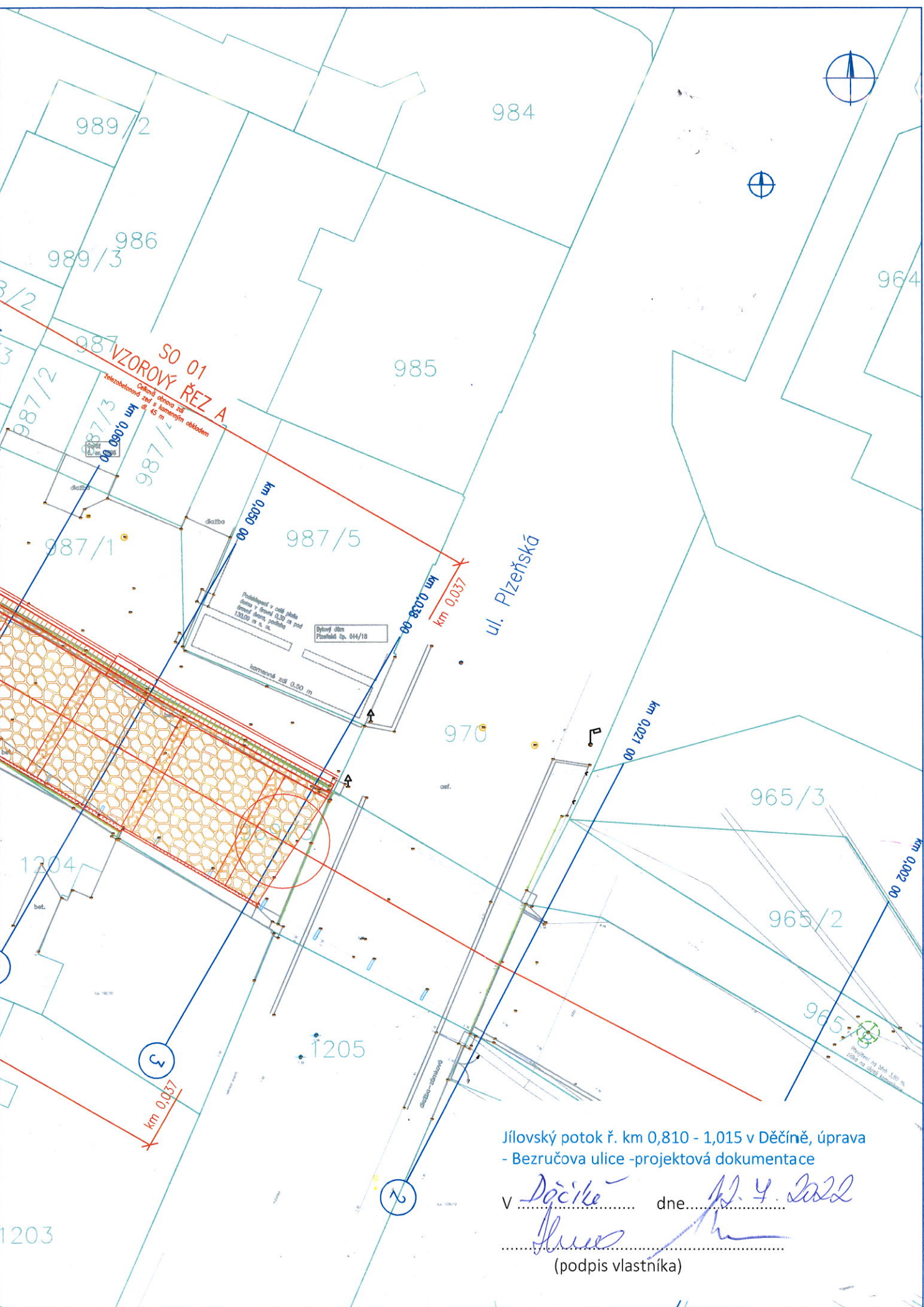
Vlastník pozemků prohlašuje, že byl seznámen s připravovanou projektovou dokumentací.

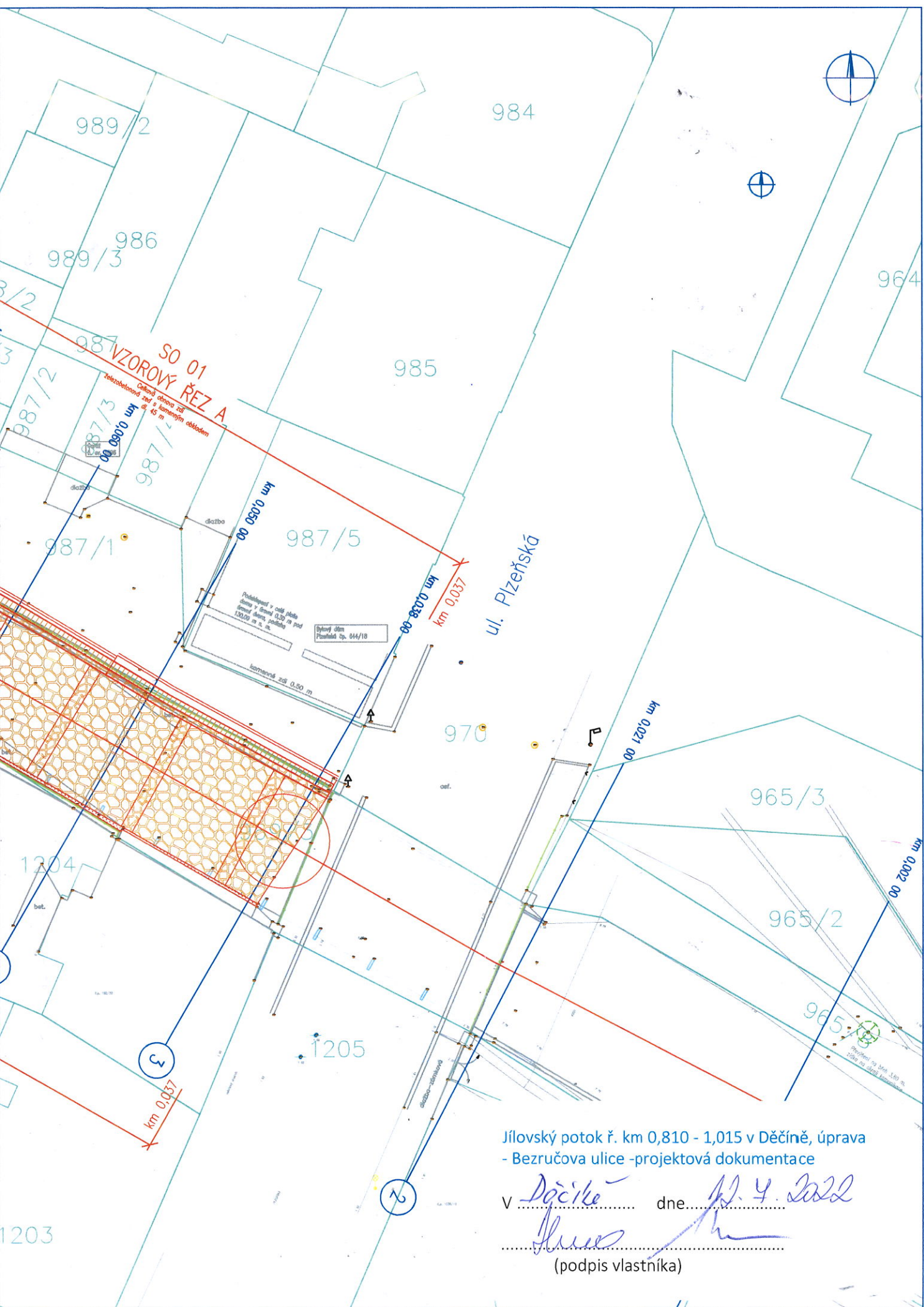
Zahájení prací bude vlastníku oznámeno min. 1 měsíc předem zástupcem investora.

Stavbou dočasně dotčené pozemky budou po dokončení prací uvedeny do původního stavu na náklady investora a protokolárně předány zpět do užívání, pokud není dohodnuto jinak. Případně vzniklé škody uhradí investor dle platné legislativy.

SITUACE STAVBY
M 1:300







SOUHLAS VLASTNÍKA NEMOVITÝCH VĚCÍ (POZEMKŮ)

1. pro potřeby zpracování projektové dokumentace a povolení stavby dle zákona č. 183/2006 Sb., o územním plánování a stavebním řádu (stavební zákon), ve znění pozdějších předpisů.

Stavba: Jílovský potok ř. km 0,810 - 1,015 v Děčíně, úprava - Bezručova ulice - projektová dokumentace

Investor: Povodí Ohře, státní podnik, Bezručova 4219, 430 03 Chomutov

Vlastník pozemků: Staněk Petr, Sněžnická 65/48a, Děčín XIX-Čechy, 40502 Děčín

Kontakt (tel, email):

2. Dotčené pozemky: (dotčené pozemky a rozsah záborů jsou vyznačeny na příloze Situace stavby)

Parcelní číslo	katastrální území	celková výměra (m ²)	výměra dočasného záboru (m ²)	výměra trvalého záboru (m ²)	omezení dispozičních práv
996	Podmokly	545	0	0	-

3. Popis stavby a účel využití pozemku:

V úseku mezi ulicemi Bezručova-Ruská je navrženo zajištění výkopu záporovým pažením, vybourání původní zdi a vyzdění nové železobetonové zdi s kamenným obkladem. Na pravém břehu dojde v úseku k zachování zdi, zeď bude sanována nízkotlakou injektáží, ve střední části dojde k přezdění rozvolněné koruny zdi.

Stavbou dochází k omezení přístupu k nemovitosti. K omezení přístupu dojde v důsledku provádění prací na komunikaci vedoucí po levém břehu Jílovského potoka na pozemku p.č. 991/2 KÚ Podmokly. Pro minimalizaci omezení přístupu k nemovitosti bude komunikace na pozemku p.č. 991/2 KÚ Podmokly zprůjezdněna z obou stran, tzn. do ulice Bezručova i do ulice Ruská. Přístup pro pěší bude bez zachování přerušení. Zeď bude prováděna po úsecích – podél úseku, na kterém probíhají práce, bude průjezd vyloučen.

Stavbou dojde k úpravě povrchů. Povrchy stávajících zpevněných vozovek budou odfrézovány, dojde k obnově povrchů ve formě provedení nové obrusné vrstvy.

Podél nemovitostí budou provedeny přídlažby – trojlinka ze štípaných kostek ukládaných do betonu. V průběhu provádění přídlažby a úpravy povrchů bude možné po dohodě provést úpravy na základech nemovitostí.

Provedením přídlažby dojde k dotčení nemovitosti.

Nemovitost bude chráněna proti poškození nebo znečištění prováděnými pracemi geotextilií.

Předpokládaná doba provádění stavby: 2024-2025. Přesný harmonogram bude znám po výběru zhotovitele a sestavení přesného harmonogramu prací.

4. Specifikace majetku dotčeného trvalým a dočasným zábořem:

.....

5. Vlastník pozemků souhlasí s umístěním a realizací stavby na výše uvedených pozemcích a dotčením majetku za podmínek:

.....

- c1. Podmínky dotčení inženýrských sítí včetně přípojek, podzemních objektů (zachování, přeložení, vyvěšení IS):

.....

Závěrečná ustanovení:

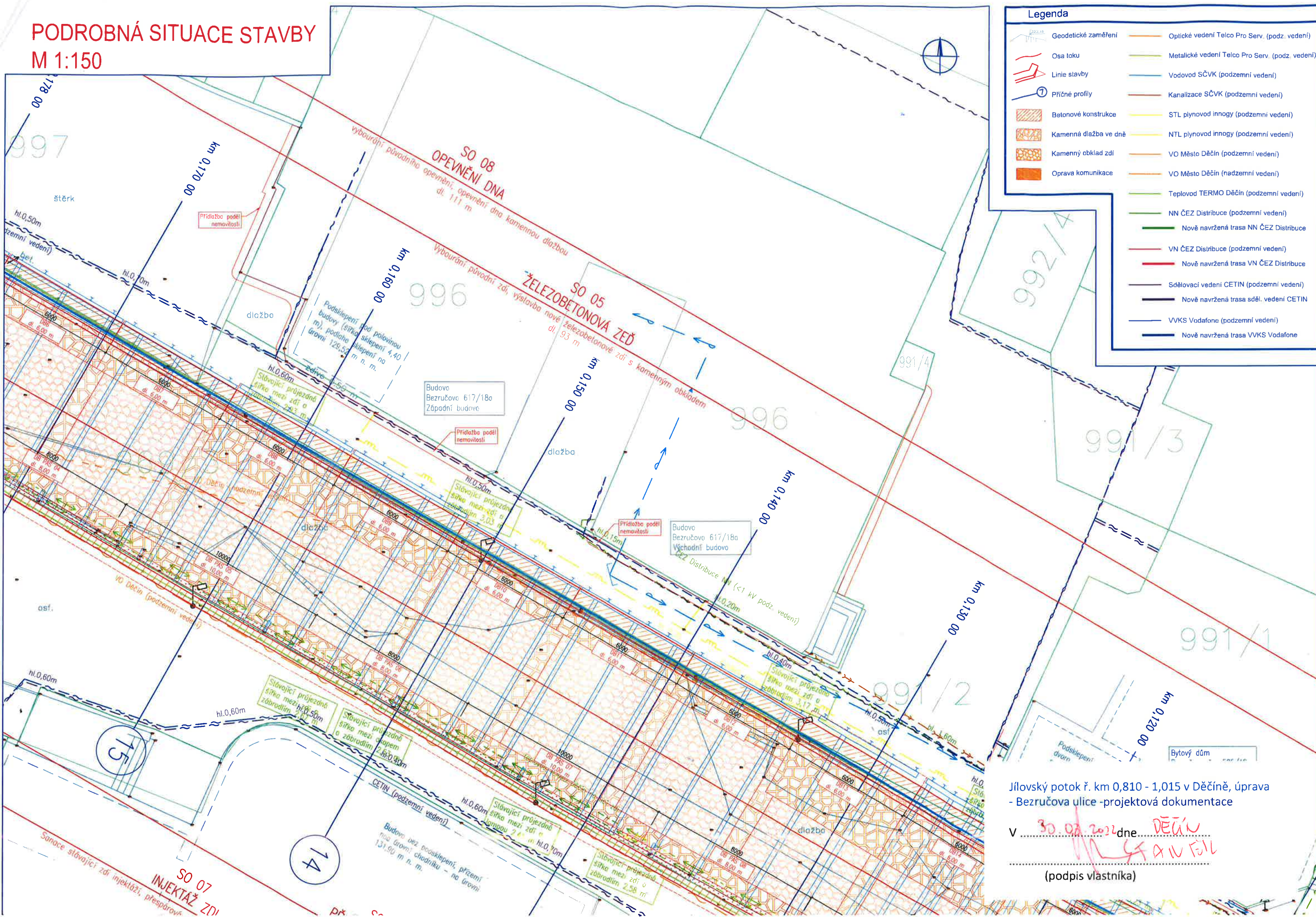
Vlastník pozemků prohlašuje, že byl seznámen s připravovanou projektovou dokumentací.

Zahájení prací bude vlastníkově oznámeno min. 1 měsíc předem zástupcem investora.

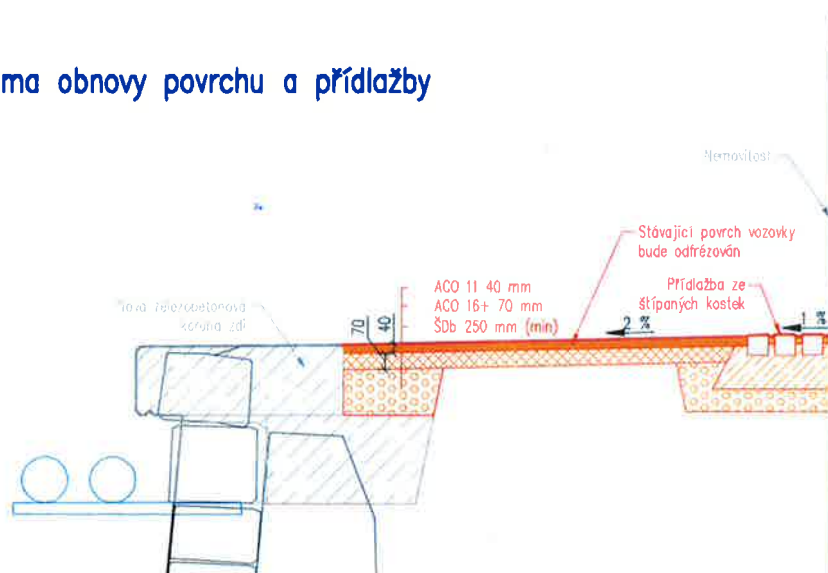
Stavbou dočasně dotčené pozemky budou po dokončení prací uvedeny do původního stavu na náklady investora a protokolárně předány zpět do užívání, pokud není dohodnuto jinak. Případně vzniklé škody uhradí investor dle platné legislativy.

1. Příloha: Podrobná situace stavby

PODROBNÁ SITUACE STAVBY M 1:150



Schema obnovy povrchu a přidlažby



SOUHLAS VLASTNÍKA NEMOVITÝCH VĚCÍ (POZEMKŮ)

pro potřeby zpracování projektové dokumentace a povolení stavby dle zákona č. 183/2006 Sb., o územním plánování a stavebním řádu (stavební zákon), ve znění pozdějších předpisů.

Stavba: Jílovský potok ř. km 0,810 - 1,015 v Děčíně, úprava - Bezručova ulice - projektová dokumentace
Investor: Povodí Ohře, státní podnik, Bezručova 4219, 430 03 Chomutov
Vlastník pozemků: Semeráková Jana, č. p. 225, 40713 Ludvíkovice
Kontakt (tel, email):

1. Dotčené pozemky: (dotčené pozemky a rozsah záborů jsou vyznačeny na příloze Situace stavby)

Parcelní číslo	katastrální území	celková výměra (m ²)	výměra dočasného záboru (m ²)	výměra trvalého záboru (m ²)	omezení dispozičních práv
986	Podmokly	107	0	0	-

2. Popis stavby a účel využití pozemku:

V úseku mezi ulicemi Bezručova-Plzeňská je navrženo zajištění výkopu záporovým pažením, vybourání původní zdi a vyzdění nové železobetonové zdi s kamenným obkladem. Na pravém břehu dojde v úseku k zachování zdi, zeď bude sanována nízkotlakou injektáží.

Stavbou nedochází k dotčení pozemku. Stavbou dochází k omezení přístupu k nemovitosti z ulice Plzeňská. K omezení přístupu dojde v důsledku provádění prací na komunikaci vedoucí po levém břehu Jílovského potoka na pozemku p.č. 988/1 a 987/1 KÚ Podmokly. Přístup pro pěší bude bez zachování přerušení.

Předpokládaná doba provádění stavby: 2024-2025. Přesný harmonogram bude znám po výběru zhotovitele a sestavení přesného harmonogramu prací. Zábor omezující přístup ke garážím bude probíhat po dobu jednotek měsíců.

3. Vlastník pozemků souhlasí s umístěním a realizací stavby na výše uvedených pozemcích a dotčením majetku za podmínek:

Souhlasím Jana Semeráková
v Děčíně 8.6.2024

Závěrečná ustanovení:

Vlastník pozemků prohlašuje, že byl seznámen s připravovanou projektovou dokumentací.

Zahájení prací bude vlastníkově oznámeno min. 1 měsíc předem zástupcem investora.

Stavbou dočasně dotčené pozemky budou po dokončení prací uvedeny do původního stavu na náklady investora a protokolárně předány zpět do užívání, pokud není dohodnuto jinak. Případně vzniklé škody uhradí investor dle platné legislativy.

Simona Pokorná

Od: Simona Pokorná
Odesláno: pondělí 11. dubna 2022 8:39
Komu: Simona Pokorná
Předmět: FW: Jílovský potok Děčín - oprava koryta - Bezručova ulice

Dobrý den,
nesouhlasíme s dočasným zábořem z důvodu vyžívání požadované plochy jako parkovacích míst, které jsou dlouhodobě pronajaty a dále zábor zasahuje do manipulační plochy potřebné pro zajištění zásobovacích vozů k nákladní rampě OC KORÁL .

Z výše uvedených důvodů není možné Vám požadovaný prostor poskytnout.

Děkuji za pochopení a přeji Vám příjemný den.

Zdeněk Vála

Provozní ředitel
OC KORÁL Děčín

VTŠ Holding a.s.
Plzeňská 1700/9
405 02 Děčín 4

tel: +420 775 308 954

e-mail: ockoral.vala@gmail.com
www.koraldecin.cz

SOUHLAS VLASTNÍKA NEMOVITÝCH VĚCÍ (POZEMKŮ)

s dočasným zábořem, kácením a dotčením ostatního majetku pro potřeby zpracování projektové dokumentace a povolení stavby dle zákona č. 183/2006 Sb., o územním plánování a stavebním řádu (stavební zákon), ve znění pozdějších předpisů.

Stavba: Jílovský potok ř. km 0,810 - 1,015 v Děčíně, úprava - Bezručova ulice - projektová dokumentace
Investor: Povodí Ohře, státní podnik, Bezručova 4219, 430 03 Chomutov
Vlastník pozemků: Sportovní klub Děčín, z.s., Maroldova 1279/2, Děčín I-Děčín, 40502 Děčín
Kontakt (tel, email): Jaroslav.calda@seznam.cz, 606 622 413

1. Dotčené pozemky: (dotčené pozemky a rozsah záborů jsou vyznačeny na příloze Situace stavby)

Parcelní číslo	katastrální území	celková výměra (m ²)	výměra dočasného záboru (m ²)	výměra trvalého záboru (m ²)	omezení dispozičních práv
3720/5	Podmokly	2844	150	0	Věcné břemeno (podle listiny)

2. Popis stavby a účel využití pozemku:

Stavbou dochází k obnově břehového opevnění Jílovského potoka v úseku mezi ulicemi Ruská a Plzeňská. Dotčený pozemeky p.č. 3720/5 bude stavbou využíván jako zařízení staveniště.

V místě zařízení staveniště na dotčených pozemcích předpokládáme parkování mechanizace a ukládání stavebního materiálu.

Předpokládaná doba provádění stavby: 2024-2027. Přesný harmonogram bude znám po výběru zhotovitele a sestavení přesného harmonogramu prací.

3. Specifikace majetku dotčeného trvalým a dočasným zábořem:

Prostory v blízkosti hřiště

4. Vlastník pozemků souhlasí s umístěním a realizací stavby na výše uvedených pozemcích

a) dočasný zábor

Podmínky souhlasu:

Cena za pronájem pozemků dočasně dotčených stavbou bude stanovena dle Výměru Ministerstva financí 01/2010. pro dané k.ú. činní tato cena 25 Kč/m²/rok.

Předpokládaná doba trvání dočasného záboru: 18 měsíců.

b) vlastník pozemků souhlasí s dotčením ostatního majetku na uvedených pozemcích

Podmínky:

.....
.....

c) Podmínky dotčení inženýrských sítí včetně přípojek, podzemních objektů (zachování, přeložení, vyvěšení IS):

.....
.....

Závěrečná ustanovení:

Vlastník pozemků prohlašuje, že byl seznámen s připravovanou projektovou dokumentací.

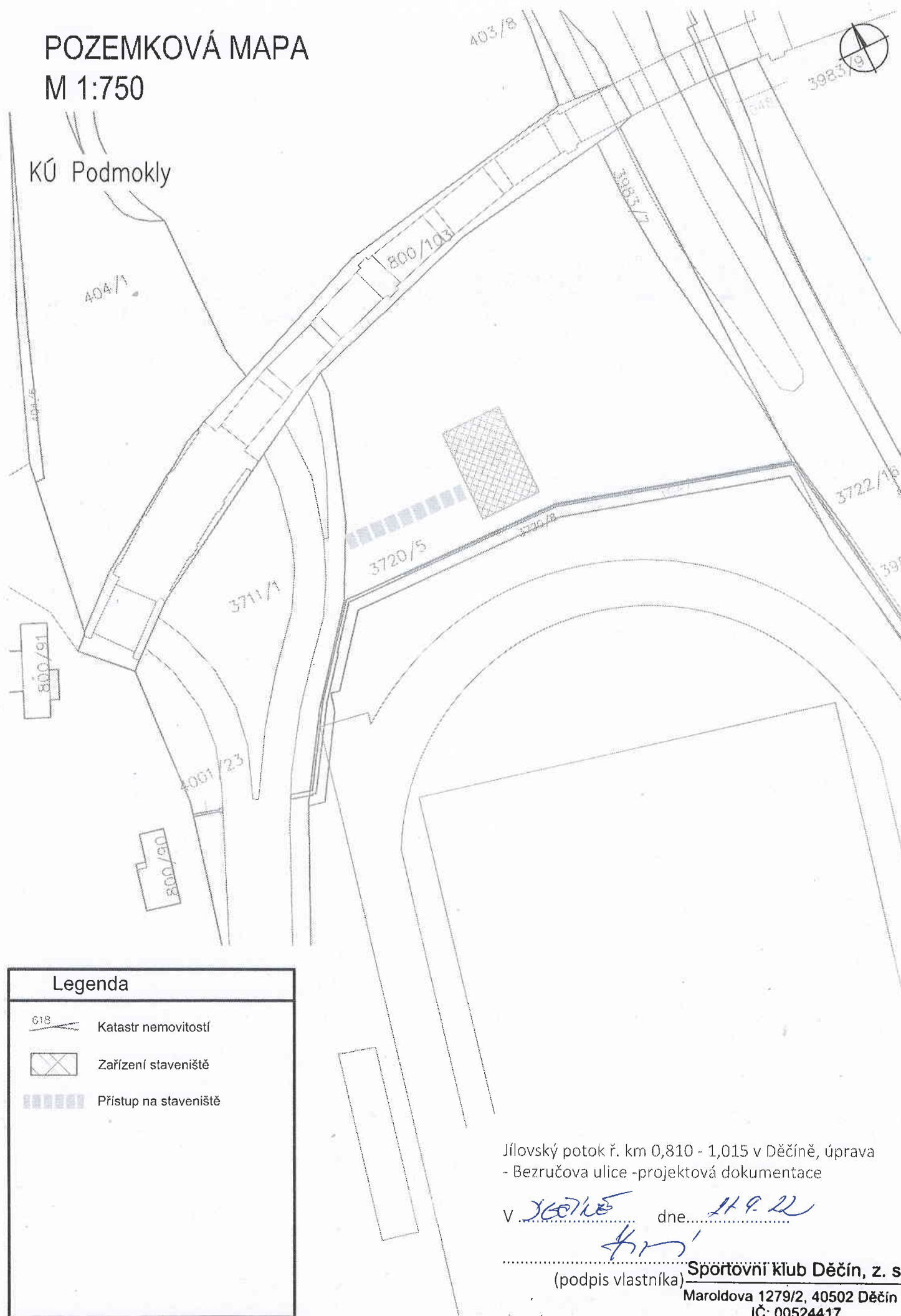
Vlastník souhlasí s případným vynětím pozemku ze ZPF (LPF).

Zahájení prací bude vlastníku oznámeno min. 1 měsíc předem zástupcem investora.

Stavbou dočasně dotčené pozemky budou po dokončení prací uvedeny do původního stavu na náklady investora a protokolárně předány zpět do užívání, pokud není dohodnuto jinak. Případně vzniklé škody uhradí investor dle platné legislativy.

POZEMKOVÁ MAPA M 1:750

KÚ Podmokly



Legenda

- 618 Katastr nemovitostí
- Zařízení staveniště
- Přístup na staveniště

Jílovský potok ř. km 0,810 - 1,015 v Děčíně, úprava
- Bezručova ulice -projektová dokumentace

V 30.7.22 dne 11.9.22

(podpis vlastníka) **Společnost klub Děčín, z. s.**

Maroldova 1279/2, 40502 Děčín 1
IČ: 00524417